

Załącznik do Uchwały Nr XXVIII/232/2017  
Rady Miejskiej Białogardu  
z dnia 1 marca 2017 r.

# LOKALNY PROGRAM REWITALIZACJI DLA MIASTA BIAŁOGARD



**Białogard 2017**



**Zespół autorski:**

*Zespół autorów pod kierownictwem mgr inż. Grzegorza Markowskiego*

mgr inż. Agnieszka Bolingier  
mgr inż. Małgorzata Płotnicka  
mgr Sylwia Piotrowska  
mgr Magdalena Szewczyk  
mgr inż. Janusz Pietrusiak  
mgr inż. Michał Drabek  
mgr inż. Wojciech Kusek  
mgr inż. Agata Bechta



Opieka ze strony Zarządu – mgr inż. Barbara Markiel mgr inż. Janusz Pietrusiak



## Spis treści

1. Wykaz pojęć i skrótów .....	7
2. Wprowadzenie.....	10
3. Streszczenie .....	11
4. Analiza stanu aktualnego.....	13
5. Diagnoza czynników i zjawisk kryzysowych.....	34
5.1. Metodyka diagnozy .....	34
5.2. Strefa społeczna .....	39
5.3. Strefa gospodarcza.....	59
5.4. Strefa przestrzenno – funkcjonalna .....	61
5.5. Sfera techniczna .....	65
5.6. Strefa środowiskowa.....	68
5.7. Wyznaczenie obszaru zdegradowanego oraz obszaru rewitalizacji .....	70
6. Zasięgi przestrzenne obszaru rewitalizacji .....	76
7. Wizja wyprowadzenia obszaru rewitalizacji ze stanu kryzysowego.....	81
8. Cele i kierunki działań rewitalizacyjnych .....	82
9. Lista planowanych podstawowych projektów i przedsięwzięć rewitalizacyjnych .....	84
10. Pozostałe przedsięwzięcia wpływające na eliminację lub ograniczenie negatywnych zjawisk... ..	135
11. Mechanizmy zapewniające komplementarność między poszczególnymi projektami rewitalizacyjnymi .....	138
12. Indykatywne ramy finansowe.....	141
13. Możliwe źródła finansowania .....	152
14. Mechanizmy włączające interesariuszy w proces rewitalizacji .....	161
14.1. Zakres partycypacji społecznej.....	161
14.2. Model włączenia interesariuszy w proces rewitalizacji w Mieście Białogard.....	162
14.3. Raport z badania ankietowego .....	165
14.4. Model włączenia interesariuszy w proces rewitalizacji w Mieście Białogard.....	166
14.4.1. Etap Przygotowawczy .....	167
14.4.2. Etap opracowywania dokumentu.....	168
14.4.3. Etap wdrażania, oceny i aktualizacji programu rewitalizacji .....	169
15. Powiązania LPR z dokumentami strategicznymi i planistycznymi .....	170
15.1. Poziom krajowy.....	170
15.2. Poziom regionalny.....	173
15.3. Poziom gminny.....	177

16. System zarządzania LPR.....	192
16.1. Wdrożenie oraz realizacja.....	192
16.2. Monitorowanie oraz raportowanie .....	195
16.3. Aktualizacja .....	196
17. Procedura Strategicznej Oceny Oddziaływania na Środowisko .....	198
18. Spis tabel.....	199
19. Spis wykresów .....	201
20. Spis rysunków .....	202

## 1. Wykaz pojęć i skrótów

- **JST** – jednostka samorządu terytorialnego,
- **RPO WZ 2014-2020** – Regionalny Program Operacyjny Województwa Zachodniopomorskiego na lata 2014-2020,
- **PPP** – partnerstwo publiczno – prywatne,
- **ZIT** – Zintegrowane Inwestycje Terytorialne,
- **EFS** – Europejski Fundusz Społeczny,
- **EFRR** - Europejski Fundusz Rozwoju Regionalnego,
- **FS** – Fundusz Spójności,
- **GUS** – Główny Urząd Statystyczny,
- **KE** – Komisja Europejska,
- **GDDKiA** – Generalna Dyrekcja Dróg Krajowych i Autostrad,
- **POP** – Program ochrony powietrza, dokument przygotowany w celu określenia działań zmierzających do przywrócenia odpowiedniej jakości powietrza na terenie, na którym zanotowano przekroczenia dopuszczalnych stężeń zanieczyszczeń,
- **RDOŚ** – Regionalna Dyrekcja Ochrony Środowiska w Szczecinie,
- **LPR** – Lokalny Program Rewitalizacji,
- **SZOOP** – Szczegółowy Opis Osi Priorytetowych.

Pojęcia przedstawione poniżej pochodzą z "Wytycznych w zakresie rewitalizacji w programach operacyjnych na lata 2014-2020"<sup>1</sup> Ministra Rozwoju z dnia 2 sierpnia 2015 r.

**Rewitalizacja** to kompleksowy proces wyprowadzania ze stanu kryzysowego obszarów zdegradowanych poprzez działania całościowe (powiązane wzajemnie przedsięwzięcia obejmujące kwestie społeczne oraz gospodarcze lub przestrzenno – funkcjonalne lub techniczne lub środowiskowe), integrujące interwencję na rzecz społeczności lokalnej, przestrzeni i lokalnej gospodarki, skoncentrowane terytorialnie i prowadzone w sposób zaplanowany oraz zintegrowany poprzez programy rewitalizacji.

Rewitalizacja zakłada optymalne wykorzystanie specyficznych uwarunkowań danego obszaru oraz wzmacnianie jego lokalnych potencjałów (w tym także kulturowych) i jest procesem wieloletnim, prowadzonym przez interesariuszy (m.in. przedsiębiorców, organizacje pozarządowe, właścители nieruchomości, organy władzy publicznej, etc.) tego procesu, w tym przede wszystkim we współpracy

---

<sup>1</sup> <https://www.funduszeuropejskie.gov.pl/strony/o-funduszach/dokumenty/wytyczne-w-zakresie-rewitalizacji-w-programach-operacyjnych-na-lata-2014-2020/>

z lokalną społecznością. Działania służące wspieraniu procesów rewitalizacji prowadzone są w sposób spójny: wewnątrz (poszczególne działania pomiędzy sobą) oraz zewnątrz (z lokalnymi politykami sektorowymi, np. transportową, energetyczną, celami i kierunkami wynikającymi z dokumentów strategicznych i planistycznych).

**Stan kryzysowy** – stan spowodowany koncentracją negatywnych zjawisk społecznych (w szczególności bezrobocia, ubóstwa, przestępczości, niskiego poziomu edukacji lub kapitału społecznego, niewystarczającego poziomu uczestnictwa w życiu publicznym i kulturalnym), współwystępujących z negatywnymi zjawiskami w co najmniej jednej z następujących sfer:

- gospodarczej (w szczególności w zakresie niskiego stopnia przedsiębiorczości, słabej kondycji lokalnych przedsiębiorstw),
- środowiskowej (w szczególności w zakresie przekroczenia standardów jakości środowiska, obecności odpadów stwarzających zagrożenie dla życia, zdrowia, ludzi bądź stanu środowiska),
- przestrzenno – funkcjonalnej (w szczególności w zakresie niewystarczającego wyposażenia w infrastrukturę techniczną i społeczną, braku dostępu do podstawowych usług lub ich niskiej jakości, niedostosowania rozwiązań urbanistycznych do zmieniających się funkcji obszaru, niskiego poziomu obsługi komunikacyjnej),
- technicznej (w szczególności w zakresie degradacji stanu technicznego obiektów budowlanych, w tym o przeznaczeniu mieszkaniowym, oraz braku funkcjonowania rozwiązań technicznych umożliwiających efektywne korzystanie z obiektów budowlanych, w szczególności w zakresie energooszczędności i ochrony środowiska).

Skalę negatywnych zjawisk odzwierciedlają mierniki rozwoju opisujące powyższe sfery, które wskazują na niski poziom rozwoju lub dokumentują silną dynamikę spadku poziomu rozwoju, w odniesieniu do wartości dla całej gminy.

**Obszar zdegradowany** – obszar, na którym zidentyfikowano stan kryzysowy. Dotyczy to najczęściej obszarów miejskich, ale także wiejskich. Obszar zdegradowany może być podzielony na podobszary, w tym podobszary nieposiadające ze sobą wspólnych granic pod warunkiem stwierdzenia sytuacji kryzysowej na każdym z podobszarów.

**Obszar rewitalizacji** – obszar obejmujący całość lub część obszaru zdegradowanego, cechującego się szczególną koncentracją negatywnych zjawisk, o których mowa w pkt 2, na którym, z uwagi na istotne znaczenie dla rozwoju lokalnego, zamierza się prowadzić rewitalizację. Obszar rewitalizacji może być podzielony na podobszary, w tym podobszary nieposiadające ze sobą wspólnych granic,



lecz nie może obejmować terenów większych niż 20% powierzchni gminy oraz zamieszkałych przez więcej niż 30% mieszkańców gminy. W skład obszaru rewitalizacji mogą wejść obszary występowania problemów przestrzennych, takich jak tereny poprzemysłowe (w tym portowe i wydobywcze), powojkowe lub pokolejowe, wyłącznie w przypadku, gdy przewidziane dla nich działania są ściśle powiązane z celami rewitalizacji dla danego obszaru rewitalizacji.

**Program rewitalizacji** – inicjowany, opracowany i uchwalony przez radę gminy, na podstawie art. 18 ust. 2 pkt 6 ustawy z dnia 8 marca 1990 r. o samorządzie gminnym (Dz. U. z 2016 r. poz. 446, z późn. zm.), wieloletni program działań w sferze społecznej oraz gospodarczej lub przestrzenno – funkcjonalnej lub technicznej lub środowiskowej, zmierzający do wyprowadzenia obszarów rewitalizacji ze stanu kryzysowego oraz stworzenia warunków do ich zrównoważonego rozwoju, stanowiący narzędzie planowania, koordynowania i integrowania różnorodnych aktywności w ramach rewitalizacji.

## 2. Wprowadzenie

Lokalny Program Rewitalizacji dla Miasta Białogard (LPR) jest dokumentem, który ma na celu odpowiednie zarządzanie procesem wyprowadzania obszaru rewitalizacji ze stanu kryzysowego. Występowanie obszaru zdegradowanego zostało określone w wyniku diagnozy, która została szeroko opisana w niniejszym dokumencie. Podstawą prawną opracowania jest umowa nr RGP.042.7.17.2016 zawarta pomiędzy firmą ATMOTERM S.A. a Miastem Białogard. Treść dokumentu oraz sposób jego opracowania był w dużej mierze zależny od "Wytycznych w zakresie rewitalizacji w programach operacyjnych na lata 2014-2020" (dalej nazywanych Wytycznymi) przygotowanych przez Ministra Rozwoju. Wytyczne wyjaśniają oraz definiują kluczowe pojęcia, ale co najważniejsze wskazują cechy i elementy programów rewitalizacji, które obligatoryjnie muszą się w nich znaleźć. Wszystkie wskazane elementy zostały zawarte w poniższych rozdziałach. Maksymalny zasięg czasowy, w którym może obowiązywać LRP jest określony przez art. 52 ustawy z dnia 9 października 2015 r. o rewitalizacji (Dz. U. z 2015 r. poz. 1777), która do dnia 31 grudnia 2023 r. dopuszcza realizację przedsięwzięć wynikających z programu nie będącego Gminnym Programem Rewitalizacji, opracowanym zgodnie z zapisami ustawy.

### 3. Streszczenie

Lokalny Program Rewitalizacji dla Miasta Białogard obejmuje szereg rozdziałów, które miały za zadanie utworzyć kompletną oraz spójną formułę, oraz spełnić cel dokumentu, którym jest odpowiednie zaplanowanie oraz usprawnienie procesu rewitalizacji. Podstawą prawną opracowania dokumentu jest umowa nr RGP.042.7..17.2016 zawarta pomiędzy firmą ATMOTERM SA, a Miastem Białogard.

W dokumencie zawarto rozwinięcie głównych skrótów oraz przedstawiono wyjaśnienie najważniejszych pojęć zawartych w Wytycznych. Poddano analizie stan aktualny na terenie Miasta Białogard. Przedstawiono informacje dotyczące istotnych z punktu widzenia rewitalizacji zagadnień tj. demografii (w tym zameldowania oraz wymeldowania, struktura wiekowa ludności, podział na grupy ekonomiczne), bezrobocia, gospodarstw domowych, edukacji (wychowania przedszkolnego, uczniów szkół podstawowych), dochodów i wydatków, podmiotów gospodarczych, infrastruktury drogowej, technicznej oraz mieszkalnictwa.

Kluczowym elementem dla dokumentu jest diagnoza czynników i zjawisk kryzysowych. Opisano w nim metodykę przyjętą w zakresie wyznaczania obszaru zdegradowanego oraz obszaru rewitalizacji wraz z przedstawieniem poszczególnych kroków, które zostały podjęte. Odrębnie poddano analizie negatywne zjawiska zawarte w strefie społecznej, gospodarczej, środowiskowej, technicznej oraz przestrzenno – funkcjonalnej. Podsumowaniem jest tabela podsumowująca nagromadzenie negatywnych zjawisk dla poszczególnych obszarów.

Następnie opisano wizję rewitalizacji ze szczególnym skupieniem się na wizji obszaru rewitalizacji i potencjalnym zmianom, które będą miały miejsce po wdrożeniu projektów rewitalizacyjnych.

Przedstawiono cele szczegółowe dla poszczególnych stref rewitalizacji wraz z przypisaniem kierunków działań. Głównym celem działań rewitalizacyjnych, objętych dokumentem jest uczynienie Miasta Białogard obszarem przyjaznym dla mieszkańców bez względu na wiek. W nawiązaniu do celów zaprezentowano harmonogram rzeczowo – finansowy zawierający projekty, które zostały zaplanowane do realizacji w ramach LPR. Zawiera on nazwę projektu, opis planowanych działań, oczekiwane rezultaty projektu, szacunkowe koszty wraz z potencjalnym źródłem finansowania oraz okresem realizacji. Dodatkowo zestawiono również przedsięwzięcia wpływające na eliminację lub ograniczanie negatywnych zjawisk, a które są działaniami uzupełniającymi.

Zawarto opis możliwych źródeł finansowania projektów rewitalizacyjnych. Możliwymi źródłami są zarówno środki zewnętrzne, własne Miasta Białogard, jak i poszczególnych interesariuszy. Przedstawiono mechanizmy, które podjęto w celu włączenia interesariuszy w prace nad

przygotowaniem dokumentu oraz wdrożeniem w proces rewitalizacji. Przystawiono zagadnienie teoretyczne samej rewitalizacji, jak i konkretne działania prowadzone w Mieście Białogard oraz powiązania Lokalnego Programu Rewitalizacji z obowiązującymi na terenie kraju, województwa oraz miasta dokumentami strategicznymi i planistycznymi. Przeanalizowany został system zarządzania dokumentem w zakresie wdrażania, realizacji, monitorowania, raportowania oraz aktualizacji dokumentu. Propozycję najważniejszych procedur oraz sposobów działania.

#### 4. Analiza stanu aktualnego

Miasto Białogard leży w północno – wschodniej części województwa zachodniopomorskiego, nad rzeką Parsętą i ujściem jej dopływu – Liśnicą. Miasto jest siedzibą powiatu białogardzkiego oraz gminy miejskiej Białogard i gminy wiejskiej Białogard.



Rysunek 1. Położenie Miasta Białogard<sup>2</sup>

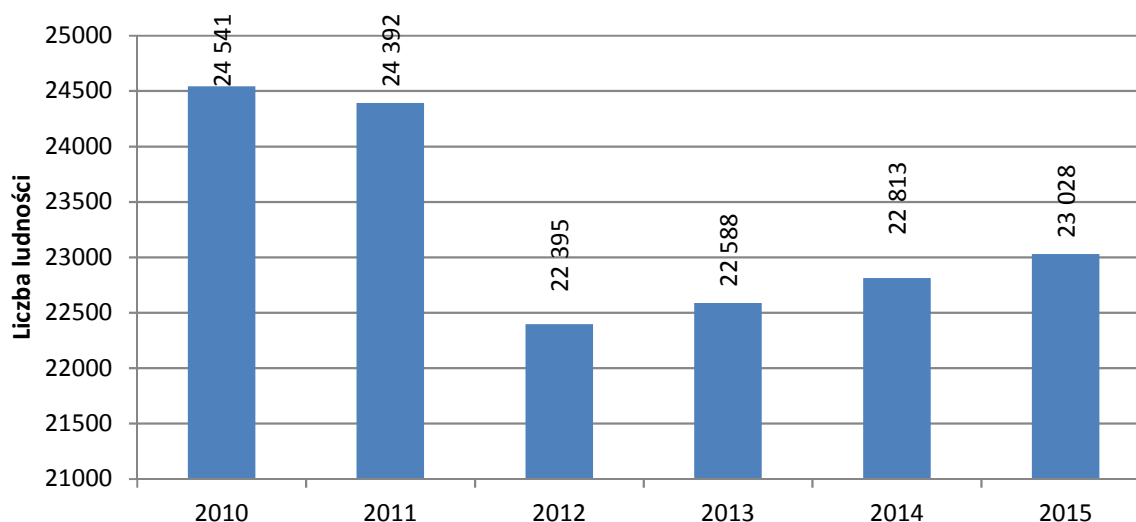
Według podziału fizyczno – geograficznego Polski miasto Białogard leży w centralnej części Równiny Białogardzkiej, należącej do prowincji Nizy Środkowoeuropejskiego, podprowincji Pobrzeża Południowobałtyckiego, makroregionu Pobrzeża Koszalińskiego. Morfologicznie Równina Białogardzka jest lekko falistą równiną dennomorenową, poprzecinaną dolinami Parsęty i jej prawych dopływów, wznoszącą się od kilkunastu metrów n.p.m. w strefie przymorskiej do 40 – 50 m n.p.m. w głębi lądu. Rozciąga się ona od wybrzeży Bałtyku, oddzielona od niego wąskim pasem Pobrzeża Słowińskiego na północy, po źródłowy obszar Parsęty na południu. Od zachodu granicę z Równiną Gryficką stanowi Dolina Parsęty, natomiast od wschodu pasmo wzgórz glacitektonicznych koło

<sup>2</sup> [www.openstreetmap.org](http://www.openstreetmap.org)

Koszalina. Najwyższym wzniesieniem Równiny Białogardzkiej jest położone kilka kilometrów na południowy – wschód od Białogardu wzgórze Niwka – 88 m n.p.m.

### Ludność i demografia

Według danych Urzędu Miasta w Białogardzie w 2015 r. Miasto Białogard zamieszkiwało 23 028 mieszkańców. W ogólnej liczbie mieszkańców miasta przeważają kobiety stanowiąc ok. 52%<sup>3</sup>. W ostatnich latach zaobserwować można istotny spadek ogólnej liczby ludności. Jest to tendencja charakterystyczna dla całego kraju, jednak analizując lata 2010-2015 w przypadku Polski spadek ten wyniósł tylko 0,24%, natomiast w Mieście Białogard aż 6,16%. Gęstość zaludnienia w mieście Białogard wynosi 950 osób/km<sup>2</sup>.



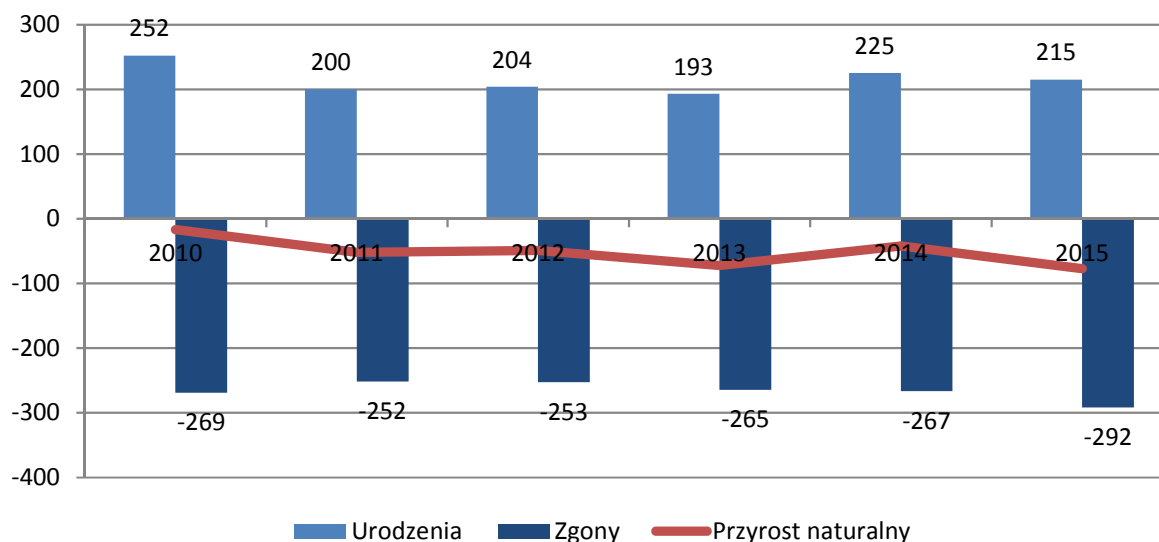
Wykres 1. Liczba ludności miasta Białogard w latach 2010-2015 według faktycznego miejsca zamieszkania<sup>4</sup>.

Spadek ludności w okresie 2010 – 2015 roku w Mieście Białogard spowodowany jest ujemnym przyrostem naturalnym oraz ujemnym saldem migracji. Ujemny przyrost naturalny jest charakterystyczny dla całego województwa zachodniopomorskiego, jak i kraju, jednak jego wskaźnik dla Miasta Białogard jest gorszy od średniej dla województwa zachodniopomorskiego oraz wskaźnika ogólnokrajowego.

<sup>3</sup> GUS, Bank Danych Lokalnych, raport z dnia 13 stycznia 2017 r.

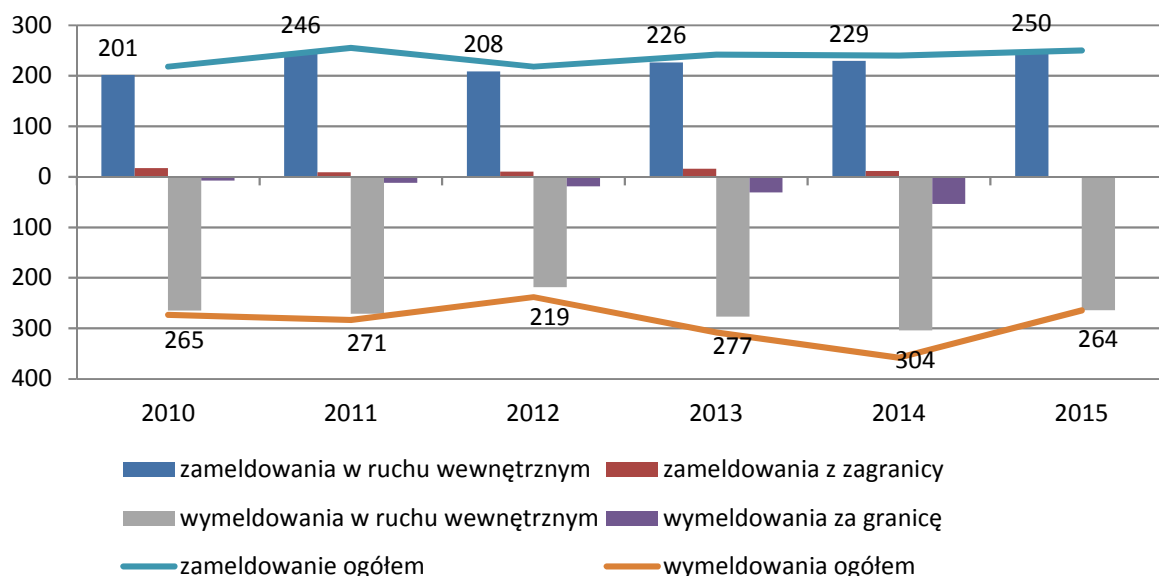
<sup>4</sup> Opracowanie własne na podstawie danych z Urzędu Miasta w Białogardzie.

## Lokalny Program Rewitalizacji dla Miasta Białogard



Wykres 2. Ruch naturalny ludności w mieście Białogard w latach 2010-2015<sup>5</sup>.

Na przestrzeni analizowanych lat zauważalna jest również negatywna tendencja dotycząca migracji ludności z Miasta Białogard, co przedstawia poniższy wykres.



Wykres 3. Liczba zameldowań i wymeldowań wraz z kierunkiem przemieszczeń w mieście Białogard w latach 2010-2015<sup>6</sup>.

Saldo migracji zarówno w ruchu wewnętrznym, jak również wymeldowań za granicę, w analizowanym okresie osiąga wartości ujemne. Oznacza to, że więcej osób się wymeldowuje, niż dokonuje zameldowania. Spowodowane to jest zazwyczaj – w przypadku migracji wewnętrznych – potrzebą zmian, poszukiwaniem pracy oraz edukacją. Wymeldowania za granicę spowodowane są

<sup>5</sup> opracowanie własne na podstawie danych z Urzędu Miasta w Białogardzie.

<sup>6</sup> GUS, Bank Danych Lokalnych, raport z dnia 13 stycznia 2017 r.

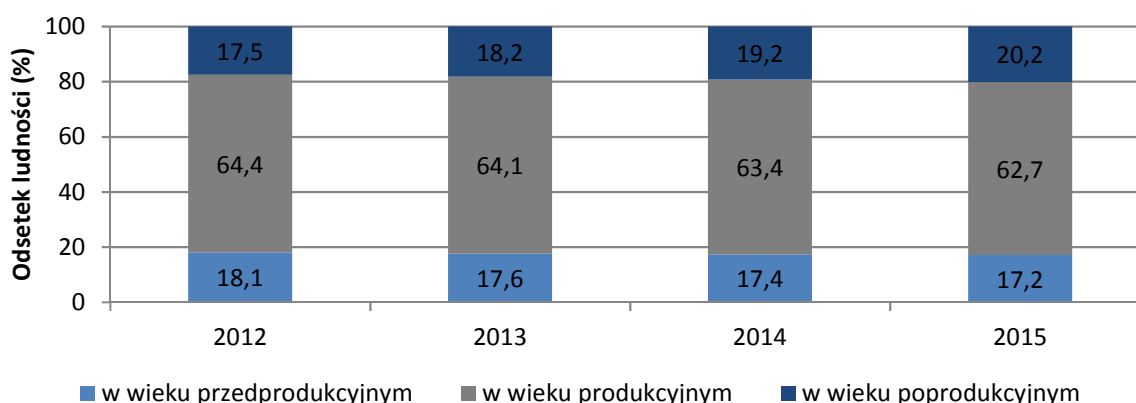
głównie emigracją zarobkową. Odptyw młodych ludzi, niski przyrost naturalny oraz starzenie się społeczeństwa wpływają na obniżenie się zdolności rozwojowych dla Miasta Białogard.

W ostatnich latach w Mieście Białogard charakterystyczna jest regresywna struktura wieku ludności tego obszaru, cechująca się dużym udziałem osób starych i małym udziałem dzieci i młodzieży, przy jednoczesnym utrzymaniu się udziału ludności w wieku produkcyjnym na podobnym poziomie.

Niż demograficzny związany jest z podwyższeniem średniego wieku kobiet rodzących pierwsze dziecko. Obserwowane zmiany są często efektem wyboru, jakiego dokonują ludzie młodzi decydując się najpierw na osiągnięcie określonego poziomu wykształcenia oraz stabilizacji ekonomicznej, w drugiej zaś kolejności (około 30 roku życia) na założenie rodziny oraz jej powiększanie. W strukturze wiekowej ludności miasta wyraźnie widoczny jest wyż demograficzny osób w wieku od 65 lat i więcej.

Udział procentowy oraz trend wzrostu/spadku liczby osób dla poszczególnych grup jest odzwierciedleniem sytuacji, jaka zachodzi na terenie całego województwa i kraju. Wydłużające się przeciętne trwanie życia oraz spadek liczby narodzin wpływa na funkcjonalne i trwałe zmiany struktury społecznej. Zjawisko to jest potencjalnym zagrożeniem, gdyż w dłuższej perspektywie doprowadzi ono do postępującego i pogłębiającego się starzenia społeczeństwa.

Biorąc pod uwagę obciążenie osób w wieku produkcyjnym osobami w wieku nieprodukcyjnym, w Mieście Białogard na 100 osób w wieku produkcyjnym przypada ponad 37 osób w wieku nieprodukcyjnym, co nie jest wartością korzystną na tle całego kraju.



Wykres 4. Ludność miasta Białogard według ekonomicznych grup wieku w latach 2012-2015<sup>7</sup>.

Od kwietnia 2016 r. na terenie całego kraju działa Rządowy Program Rodzina 500 Plus, który ma za zadanie pomóc w wychowaniu dzieci poprzez przyznawanie świadczeń wychowawczych. Wypłacane pieniądze mają posłużyć jako częściowe pokrycie kosztów związanych z zaspokojeniem potrzeb

<sup>7</sup> GUS, Bank Danych Lokalnych, raport z dnia 13 stycznia 2017 r.

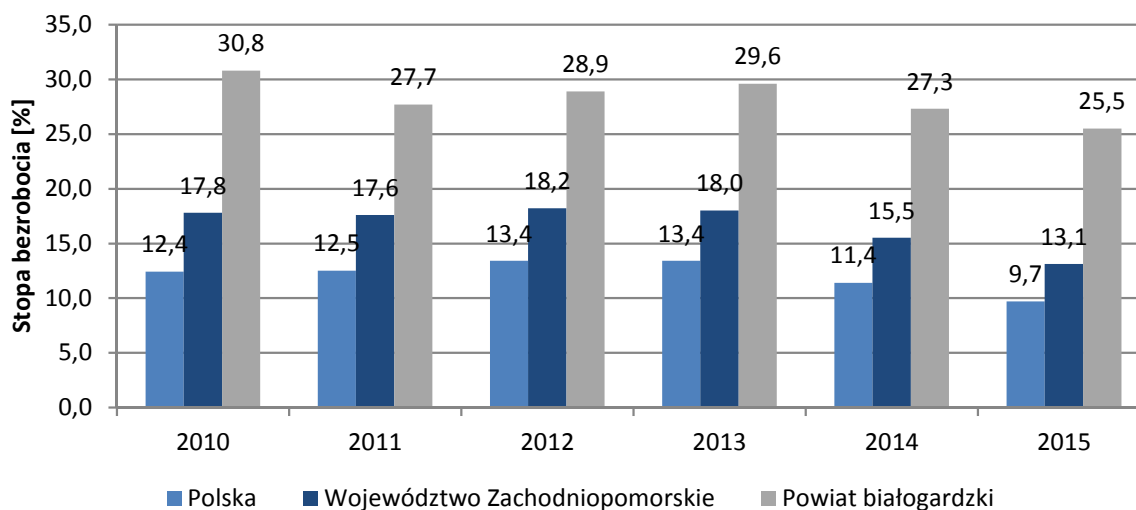


życiowych oraz wychowaniem dziecka<sup>8</sup>. Miasto Białogard uchwałą Nr V/24/2015 Rady Miejskiej Białogardu z dnia 25 lutego 2015 r. w sprawie szczegółowych zasad udzielania jednorazowej zapomogi z tytułu urodzenia dziecka wprowadziło dodatkową jednorazową zapomogę dla mieszkańców w wysokości 1 000 zł przyznawaną z tytułu urodzenia dziecka. Zapomoga ta przysługuje matce lub ojcu dziecka niezależnie od wysokości dochodu rodziny.

### Bezrobocie

Jedną z najbardziej istotnych kwestii dotyczących diagnozy warunków lokalnych w Mieście Białogard jest problem bezrobocia. Na terenie Miasta Białogard znajduje się Powiatowy Urząd Pracy, który zajmuje się badaniem i analizowaniem rynku pracy, udzielaniem informacji osobom bezrobotnym oraz pośrednictwem zawodowym dla osób poszukujących pracy.

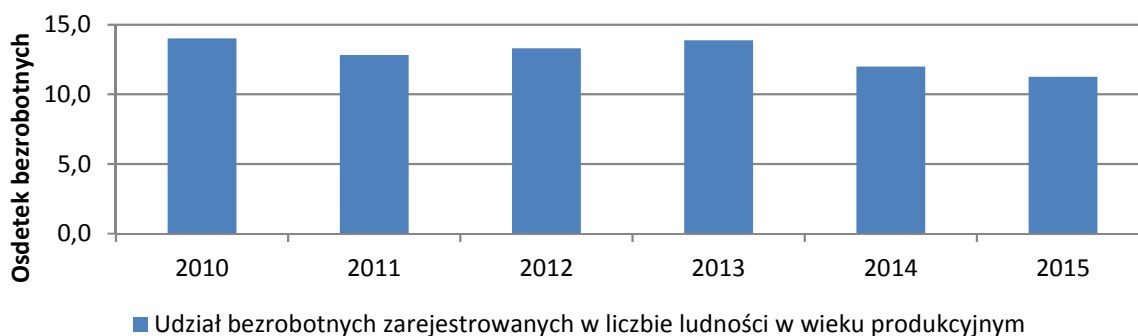
Stopa bezrobocia w latach 2010 – 2015 ulegała wahaniom. Najwyższa stopa bezrobocia w analizowanym okresie odnotowana została w roku 2010 i wynosiła dla powiatu białogardzkiego 30,8%, a następnie przez kolejne 3 lata stopa ta fluktuowała w granicach 27,7% - 29,6%. W latach 2014 – 2015 natomiast, zauważa się spadek bezrobocia, do poziomu 25,5%. Stan ten potwierdza również analiza udziału osób bezrobotnych, względem liczby mieszkańców w wieku produkcyjnym, który dla Miasta Białogard wyniósł 11,2%.



Wykres 5. Szacunkowa stopa bezrobocia rejestrowanego w latach 2010 - 2015<sup>9</sup>.

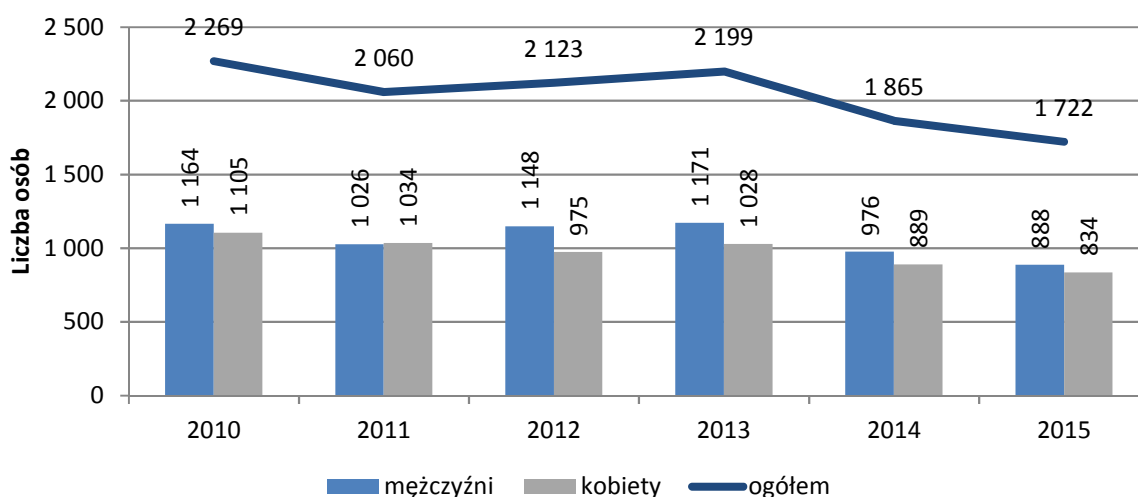
<sup>8</sup> <http://www.program500plus.pl/zasady-programu.html> (stan na dzień: 25.01.2017 r.).

<sup>9</sup> GUS, Bank Danych Lokalnych, raport z dnia 13 stycznia 2017 r.



Wykres 6. Udział zarejestrowanych bezrobotnych w liczbie ludności w wieku produkcyjnym w Mieście Białogard<sup>10</sup>.

Liczbę bezrobotnych zarejestrowanych w Mieście Białogard przedstawia kolejny wykres. Analizując dane za ostatnie 6 lat zauważa się fluktuacyjny trend liczby bezrobotnych, przy czym od roku 2014 zmniejsza się ich liczba. Wśród bezrobotnych większość stanowią mężczyźni.



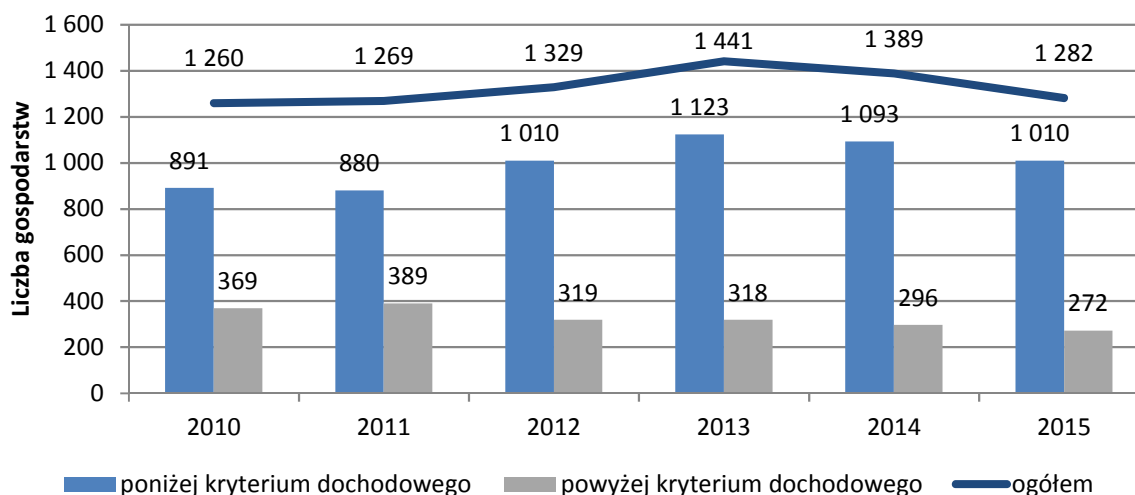
Wykres 7. Bezrobotni zarejestrowani w mieście Białogard w podziale na płeć w latach 2010-2015<sup>11</sup>.

### Pomoc społeczna

W ostatnich latach w Mieście Białogard obserwuje się powolny spadek liczby gospodarstw domowych korzystających z pomocy społecznej. Pomimo tego liczba korzystających z pomocy społecznej jest wysoka. Najwięcej rodzin korzystało z pomocy społecznej w 2013 r.

<sup>10</sup> GUS, Bank Danych Lokalnych, raport z dnia 13 stycznia 2017 r.

<sup>11</sup> GUS, Bank Danych Lokalnych, raport z dnia 13 stycznia 2017 r.



Wykres 8. Gospodarstwa domowe korzystające z pomocy społecznej według kryterium dochodowego w latach 2010-2015<sup>12</sup>

Zadania z zakresu pomocy społecznej polegające na udzielaniu świadczeń pieniężnych, pomocy rzeczowej, pomocy usługowej, pracy socjalnej i wsparcia środowiskowego realizuje Miejski Ośrodek Pomocy Społecznej w Białogardzie, który jest jednostką organizacyjną miasta. Świadczenia może uzyskać osoba, która spełnia dwa kryteria - kryterium dochodowe obowiązujące w ustawie o pomocy społecznej przy jednoczesnym wystąpieniu co najmniej jednej z dysfunkcji, powodującej nieprawidłowe funkcjonowanie rodziny (tj. ubóstwo, sieroctwo, bezdomność, potrzeba ochrony macierzyństwa lub wielodzietności, bezrobocie, niepełnosprawność lub długotrwała choroba, bezradność w sprawach opiekuńczo – wychowawczych i prowadzenia gospodarstwa domowego, alkoholizm lub narkomania, trudności w przystosowaniu do życia po opuszczeniu zakładu karnego oraz klęska żywiołowa lub ekologiczna)<sup>13</sup>. Miejski Ośrodek Pomocy Społecznej w Białogardzie w 2015 roku udzielił 1 268 świadczeń. Najczęstszym powodem przyznania pomocy w 2015 roku było: bezrobocie, długotrwała choroba oraz niepełnosprawność. Należy jednak zaznaczyć, że zdarza się, iż podstawą do udzielenia pomocy było równocześnie kilka dysfunkcji. Łącznie MOPS w Białogardzie w 2015 roku udzielił pomocy finansowej z tytułu świadczeń na kwotę 5 084 223 zł<sup>14</sup>.

### Bezpieczeństwo i porządek publiczny

Analizując stan bezpieczeństwa i porządku publicznego na terenie Białogardu należy stwierdzić, że należy on do grupy stosunkowo bezpiecznych (w porównaniu do danych ogólnokrajowych). Według danych z Komendy Powiatowej Policji w Białogardzie na terenie miasta w 2015 r. popełniono w sumie 344 przestępstwa, z czego najwięcej odnotowano kradzieży, kradzieży z włamaniem oraz przestępstw

<sup>12</sup> GUS, Bank Danych Lokalnych, raport z dnia 13 stycznia 2017 r.

<sup>13</sup> Sprawozdanie z działalności Miejskiego Ośrodka Pomocy Społecznej w Białogardzie za rok 2015

<sup>14</sup> Dane z Miejskiego Ośrodka Pomocy Społecznej w Białogardzie

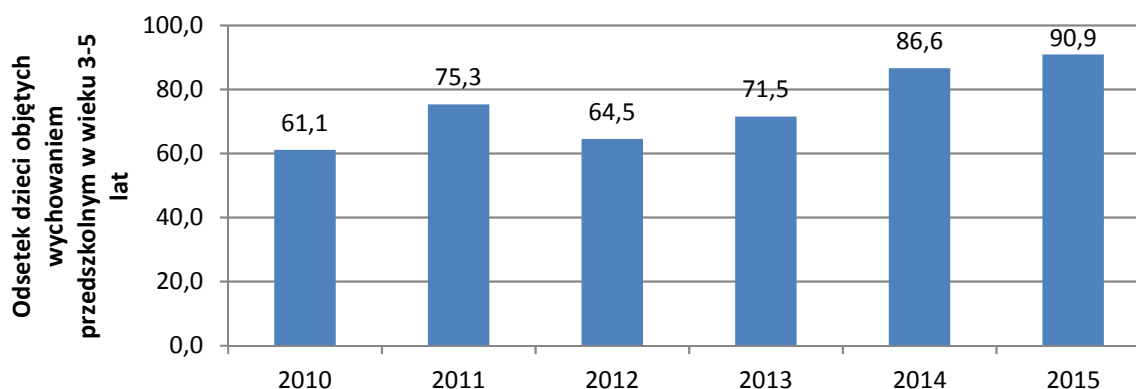
związanych z ruchem drogowym<sup>15</sup>. Wskaźnik wykrywalności przestępstw ogółem dla powiatu białogardzkiego w 2015 r. wynosił 77%<sup>16</sup>.

Jedną z form przestępczości jest przemoc w rodzinie. W Białogardzie w roku 2015 zostały założone łącznie 44 procedury „Niebieskiej Karty”, czyli procedury wszczynane w sytuacji, gdy zachodzi prawdopodobieństwo stosowania przemocy wobec członków rodziny lub w wyniku zgłoszenia dokonanej przez członka rodziny lub przez osobę będącą świadkiem przemocy w rodzinie<sup>17</sup>.

### Edukacja

W zakresie zadań edukacyjnych, opiekuńczych i wychowawczych w Białogardzie istnieją zarówno placówki publiczne, jak i niepubliczne. W mieście mieszczą się 3 przedszkola miejskie: Przedszkole Miejskie nr 1 "Bajka", Przedszkole Miejskie nr 2 "Słoneczne", Przedszkole Miejskie Nr 3 "Niezapominajka" oraz jeden Żłobek Miejski w Białogardzie, który do końca sierpnia 2012 r. nie był samodzielną jednostką, a jedynie funkcjonował jako oddział żłobkowy w Przedszkolu nr 3 w Białogardzie. Dodatkowo od lutego 2016 r. w mieście funkcjonuje żłobek niepubliczny pn. „Mały Motylek”, a od września 2016 r. – Niepubliczny Żłobek „Tuptuś”.

Z opieki przedszkolnej w Białogardzie w 2015 r. korzystało łącznie 480 dzieci w wieku 3-5 lat<sup>18</sup>. Dynamika zmian w mieście wykazuje pozytywny, rosnący trend. Jest to lepszy wynik niż średnia dla powiatu białogardzkiego, która wyniosła jedynie 73,5%<sup>19</sup>.



Wykres 9. Odsetek dzieci objętych wychowaniem przedszkolnym w wieku 3-5 lat w mieście Białogard<sup>20</sup>.

Liczba uczniów szkół podstawowych w Mieście Białogard w ciągu ostatnich lat sukcesywnie rośnie. Liczba gimnazjalistów natomiast od kilku lat sukcesywnie maleje. Sytuacja ta jest ściśle związana z trendami demograficznymi, a w przypadku gimnazjów związana jest z faktem, iż uczniowie często

<sup>15</sup> Dane z Komendy Powiatowej Policji w Białogardzie.

<sup>16</sup> GUS, Bank Danych Lokalnych.

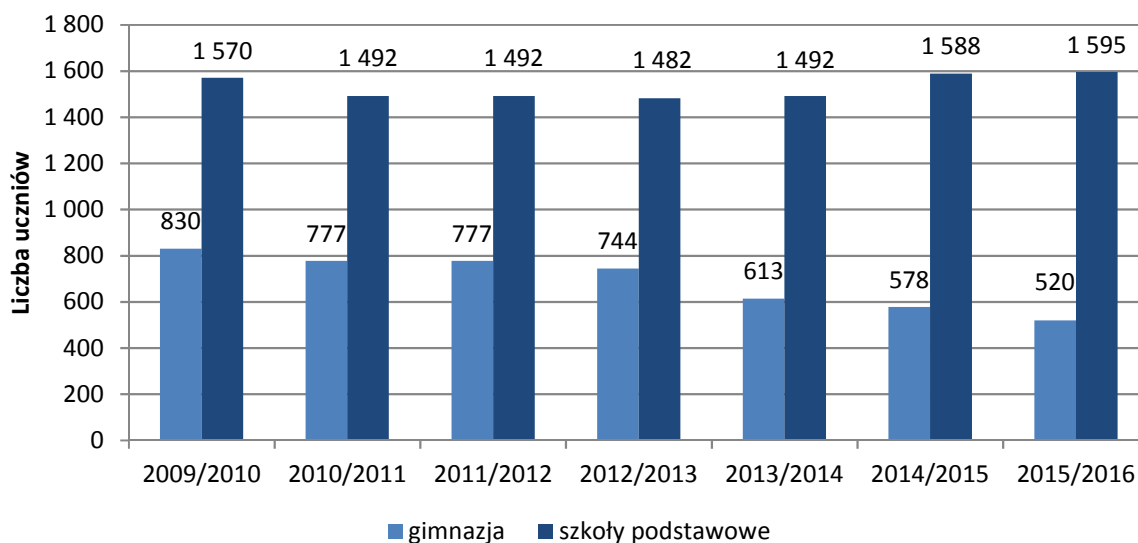
<sup>17</sup> Dane Zespołu Interdyscyplinarnego Przeciwdziałania Przemocy w Rodzinie.

<sup>18</sup> Dane z Urzędu Miasta w Białogardzie.

<sup>19</sup> GUS, Bank Danych Lokalnych.

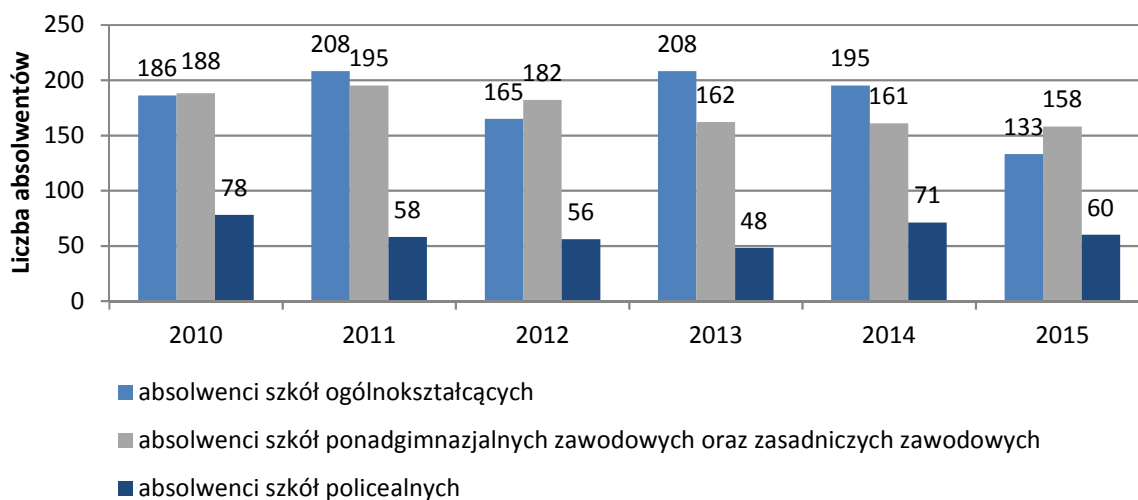
<sup>20</sup> GUS, Bank Danych Lokalnych, raport z dnia 13 stycznia 2017 r.

decydują się na szkołę poza swoim miejscem zamieszkania, np. w gimnazjach na terenie gminy wiejskiej Białogard. Kwestie te są o tyle istotne, że dzisiejsi uczniowie za kilkanaście lat stanowiąc będą o obliczu i możliwościach rozwojowych Miasta Białogard.



Wykres 10. Liczba uczniów szkół podstawowych i gimnazjów w mieście Białogard w latach 2010-2015<sup>21</sup>.

Analizując sytuację szkolnictwa ponadgimnazjalnego w Mieście Białogard, należy zauważyć spadek absolwentów szkół zawodowych. W całym analizowanym okresie znaczącą rolę w kwestii szkół ponadgimnazjalnych odgrywają licea ogólnokształcące.



Wykres 11. Liczba absolwentów poszczególnych szkół ponadgimnazjalnych w Mieście Białogard w latach 2010-2015<sup>22</sup>.

<sup>21</sup> Dane z Urzędu Miasta w Białogardzie.

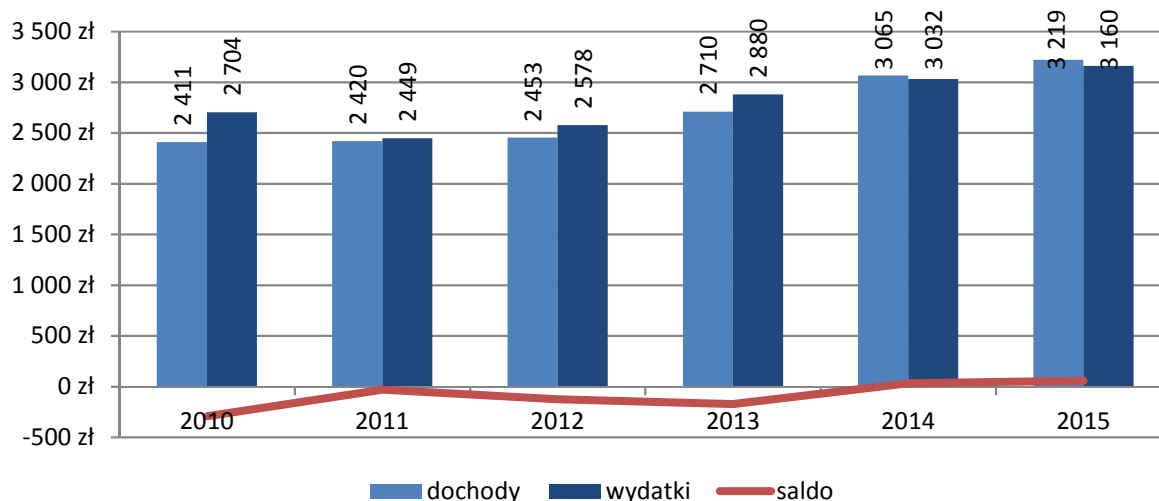
<sup>22</sup> GUS, Bank Danych Lokalnych, raport z dnia 13 stycznia 2017 r.

Ponadto w mieście funkcjonuje Młodzieżowy Dom Kultury im. Henryka Jordana (działalność rozpoczął 13 października 1956 r. jako Dom Harcerza). W 2015 roku pomiędzy Powiatem Białogardzkim a Miastem Białogard zostało podpisane porozumienie, na podstawie którego, z dniem 1 stycznia 2016 roku, Miasto Białogard przejęło od Powiatu wszystkie zadania związane z prowadzeniem Młodzieżowego Domu Kultury im. Henryka Jordana. Od początku 2016 roku Miasto przeprowadziło w budynku MDK-u szereg inwestycji, które wpłynęły w znacznym stopniu na poprawę estetyki wnętrza obiektu, ale przede wszystkim na poprawę funkcjonalności pomieszczeń.

W roku szkolnym 2016/2017 zostały wprowadzone zmiany dotyczące realizowanych zajęć pozalekcyjnych organizowanych przez białogardzki MDK. Działalność dydaktyczno – wychowawcza jest prowadzona w trzech akademiach: w Akademii Malucha, Akademii Tańca i Akademii Kreatywnych. Funkcjonuje 12 sekcji, do których uczęszcza 200 uczestników. Obecna działalność MDK ukierunkowana jest przede wszystkim na rozwój inwencji twórczych, wyobraźni i sprawności manualnych jego uczestników oraz na odkrywanie talentów artystycznych. Młodzieżowy Dom Kultury swoją działalnością odpowiada na potrzeby dzieci i młodzieży, środowiska lokalnego oraz zmieniającej się rzeczywistości.

### Gospodarka

Dochody Miasta Białogard w przeliczeniu na 1 mieszkańca w ostatnich sześciu latach wzrosły o ponad 30% (jest to trend ogólnokrajowy). Średni dochód na mieszkańca w analizowanym okresie wyniósł 3 219 zł, czyli o około 524 zł mniej niż średni dochód w województwie zachodniopomorskim i około 176 zł mniej niż średni dochód w Polsce.

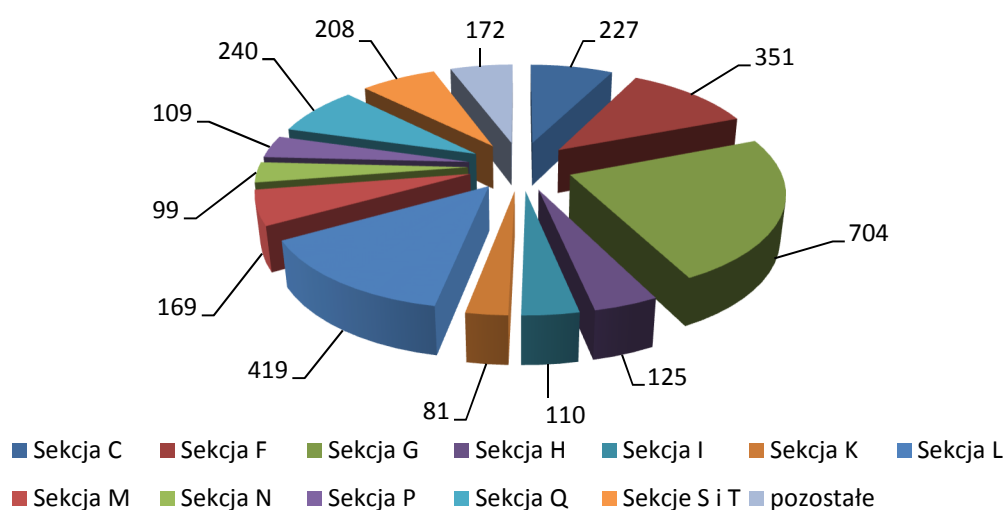


Wykres 12. Dochody i wydatki miasta Białogard w przeliczeniu na 1 mieszkańca w latach 2010-2015<sup>23</sup>.

<sup>23</sup> GUS, Bank Danych Lokalnych, raport z dnia 13 stycznia 2017 r.

W ocenie stanu aktualnego danego obszaru kluczowa jest analiza poziomu przedsiębiorczości. Dobrze rozwinięta sfera działalności gospodarczej zależy najczęściej od kapitału ludzkiego w zakresie działalności indywidualnej, ale także od warunków danego regionu oraz od wsparcia władz miejskich w sferze rozwoju lokalnej przedsiębiorczości.

Według danych Głównego Urzędu Statystycznego w Mieście Białogard w 2015 r. zarejestrowanych było 3 014 podmiotów gospodarczych, z czego aż 2 761 (czyli 91,6%) stanowiły podmioty prywatne. W stosunku do roku 2010 nastąpił spadek ilości zarejestrowanych podmiotów gospodarczych o około 7%. W sektorze prywatnym przeważającą większość stanowią osoby fizyczne prowadzące działalność gospodarczą.



Wykres 13. Osoby fizyczne prowadzące działalność gospodarczą w mieście Białogard wg Sekcji PKD 2007, stan na rok 2015<sup>24</sup>.

Objaśnienia:

Sekcja C – Przetwórstwo przemysłowe

Sekcja K – Działalność finansowa i ubezpieczeniowa

Sekcja F – Budownictwo

Sekcja L – Działalność związana z obsługą rynku nieruchomości

Sekcja G – Handel hurtowy i detaliczny; naprawa pojazdów samochodowych, włączając motocykle

Sekcja M – Działalność profesjonalna, naukowa i techniczna

Sekcja N – Działalność w zakresie usług administrowania i działalność wspierająca

Sekcja H – Transport i gospodarka magazynowa

Sekcja P - Edukacja

Sekcja I – Działalność związana z zakwaterowaniem i usługami gastronomicznymi

Sekcja Q – Opieka zdrowotna i pomoc społeczna

Sekcje S i T – Pozostała działalność usługowa, gospodarstwa domowe zatrudniające pracowników, organizacje i zespoły eksterytorialne

<sup>24</sup> GUS, Bank Danych Lokalnych, raport z dnia 13 stycznia 2017 r.

Ponad 23% z podmiotów, prowadzi działalność związaną z handlem i naprawami. Wyraźnie wzrasta także liczba podmiotów zajmujących się obsługą nieruchomości oraz wynajmem i usługami związanymi z prowadzeniem działalności gospodarczej. Wśród podmiotów gospodarczych przeważają mikro-przedsiębiorstwa, które w sumie stanowiły w 2015 r. 96% wszystkich zarejestrowanych podmiotów. W Mieście Białogard wartość wskaźnika przedsiębiorczości w roku 2015 wyniosła 122 podmiotów/1000 mieszkańców i wzrosła o 5,6% względem roku 2010. Wskaźnik przedsiębiorczości tylko nieznacznie odbiega od średniej dla województwa zachodniopomorskiego, która wynosi 129 podmiotów/1000 mieszkańców.

Miasto Białogard stosuje wiele form wsparcia lokalnych przedsiębiorców, przygotowało także szeroki zakres działań służących pozyskaniu nowych inwestorów i lokowaniu przez nich działalności na terenie miasta.

Do najważniejszych elementów, na których zbudowany został system wspierania przedsiębiorczości w mieście obejmuje działalność Stowarzyszenia Inicjatyw Społeczno – Gospodarczych w Białogardzie, Białogardzkiego Parku Inwestycyjnego „Invest-Park” oraz Kostrzyńsko – Słubickiej Specjalnej Strefy Ekonomicznej Podstrefa Białogard.

Miasto Białogard udziela form wsparcia lokalnym przedsiębiorcom poprzez zwolnienia z podatku od nieruchomości stanowiących regionalną pomoc inwestycyjną na podstawie uchwały Nr VII/55/2015 Rady Miejskiej Białogardu z dnia 29 kwietnia 2015 r.

---

### Transport

Ze względu na swój wyłącznie miejski charakter, Miasto Białogard posiada gęstą sieć dróg publicznych, głównie o nawierzchni twardej ulepszonej:

- droga wojewódzka nr 163 relacji Kołobrzeg – Wałcz,
- droga wojewódzka nr 166 relacji Białogard – droga krajowa nr 6,
- drogi gminne.

Na terenie Białogardu brak jest dróg powiatowych. Z dniem 1 kwietnia 2011 roku Powiat Białogardzki przekazał w zarząd Miastu ulice powiatowe na terenie Białogardu i obecnie znajdują się one we władaniu Miasta Białogard.

Na terenie Miasta Białogard usługi transportu zbiorowego świadczy jeden przewoźnik – Zakład Komunikacji Miejskiej Spółka z o. o., który oferuje przewozy pasażerskie w regularnej komunikacji autobusowej w granicach miasta. Przewozy pasażerów odbywają się na 3 liniach dziennych<sup>25</sup>:

---

<sup>25</sup> <http://www.zkmb.pl/rozklad-jazdy,18.html> (stan na dzień: 16.01.2017 r.)



- linia nr 1: Zwinisław – Połczyńska – Połczyńska Pętla – Zwinisław (kursuje jedynie w dni robocze);
- linia nr 2: osiedle Zwycięstwa – Zwinisław – osiedle Kołobrzaska – osiedla Zwycięstwa;
- linia nr 3: osiedla Kołobrzaska – Pękanino Pętla – Kołobrzaska – Stamma.

Na terenie miasta funkcjonuje również transport kolejowy i znajduje się dworzec kolejowy PKP. Zlokalizowane są także szlaki piesze i nieliczne rowerowe. Łącznie długość dróg rowerowych w mieście w roku 2015 wynosiła 3,7 km.

---

### Opieka zdrowotna

Kluczową rolę w zabezpieczeniu usług medycznych na terenie miasta oraz w powiecie białogardzkim pełni Szpital w Białogardzie. W pobliżu powiatu mieszczą się szpitale ościenne (w Koszalinie, Kołobrzegu, Połczynie Zdroju, Drawsku Pomorskim i Szczecinku). Niemniej jednak analizowana jednostka posiada bardzo duży potencjał (kadra medyczna i nieruchomości), który pozwala na utrzymanie i rozwój usług medycznych. Szpital funkcjonuje w dwóch obiektach: jeden mieści się przy ul. Szpitalnej, natomiast drugi przy ul. Chopina. Głównym celem jednostki jest udzielanie świadczeń zdrowotnych służących zachowaniu, ratowaniu, przywracaniu i poprawie zdrowia oraz inne działania medyczne. W dniu 20 listopada 2013 roku Uchwałą Nr XXXIX/238/2013 Rada Powiatu w Białogardzie postanowiła przekształcić Samodzielny Publiczny Zakład Opieki Zdrowotnej – Szpital Powiatowy w Białogardzie w spółkę z ograniczoną odpowiedzialnością pod firmą „Szpital Powiatowy w Białogardzie” spółka z ograniczoną odpowiedzialnością. W dniu 29 września 2014 r., na mocy uchwały Nr 54/2014 Zarządu Powiatu w Białogardzie z dnia 30 lipca 2014 r. w sprawie dokonania przekształcenia samodzielnego publicznego zakładu opieki zdrowotnej – Szpitala Powiatowego w Białogardzie w spółkę z ograniczoną odpowiedzialnością oraz sporządzenia aktu przekształcenia, SPZOZ – Szpital Powiatowy w Białogardzie przekształcony został w spółkę prawa handlowego, tj. Szpital Powiatowy w Białogardzie Sp. z o.o. z siedzibą w Białogardzie, która następnie zmieniła nazwę na Regionalne Centrum Medyczne w Białogardzie Sp. z o.o. z siedzibą w Białogardzie. Z chwilą przekształcenia samodzielnego publicznego zakładu opieki zdrowotnej – Szpitala Powiatowego w Białogardzie w spółkę z ograniczoną odpowiedzialnością, spółka ta przejęła wszystkie zadania, które wykonywał wcześniej SPZOZ<sup>26</sup>. Dnia 22 października 2015 r. pomiędzy Regionalnym Centrum Medycznym w Białogardzie Sp. z o.o. i Centrum Dializa Sp. z o.o. w Sosnowcu została podpisana umowa na dzierżawę Szpitala. Tym samym z dniem 1 stycznia 2016 r. RCM Sp. z o. o. przestało

---

<sup>26</sup> Strategia rozwoju powiatu białogardzkiego na lata 2016-2025.

prowadzić działalność medyczną, a obowiązki prowadzenia przedsiębiorstwa medycznego przejęła Centrum Dializa Sp. z o.o.

W zakresie podstawowej opieki zdrowotnej działa także szereg niepublicznych zakładów opieki zdrowotnej: NZOZ „Eskulap”, NZOZ „Doktor Cieśla”, NZOZ POZ EBW, NZOZ „Reu-med”, NZOZ „EVAMED”, NZOZ "FOLK-MED." S.C. oraz liczne indywidualne gabinety specjalistyczne.

---

### **Kultura i zabytki**

Do rejestru zabytków nieruchomych dla Miasta Białogard wpisane jest 11 pozycji. Są to następujące zabytki architektoniczne:

- śródmieście miasta (stare miasto),
- kościół parafialny p.w. Narodzenia NMP,
- kościół filialny p.w. św. Jerzego, ul. Świdwińska,
- dawny cmentarz ewangelicki, ul. Szpitalna,
- pozostałości murów obronnych, ul. Matejki,
- Brama Wysoka (Połczyńska), ul. Grottgera,
- piwnice zamku, ul. Płowiecka 3,
- ratusz na Rynku, pl. Wolności 5,
- spichrz, ob. magazyn, ul. Piłsudskiego 25,
- mur z końca XVIII, poł. XIX w.,
- dom z dwiema oficynami, ul. Najświętszej Marii Panny,
- dom, ob. bank PKO, pl. Wolności 17.

Na terenie miasta funkcjonują stałe placówki kulturalne oraz organizowane są różnorodne imprezy kulturalne. Główną bazę działalności kulturalnej stanowi Centrum Kultury i Spotkań Europejskich wraz z Kinem Centrum będące głównym animatorem kultury oraz Białogardzka Biblioteka Publiczna im. Karola Estreichera, w skład której wchodzi 3 filie, czytelnia na dorosłych, czytelnia dla dzieci, wypożyczalnia dla dorosłych, wypożyczalnia dla dzieci, dział gromadzenia i opracowywania zbiorów, a także Izba Tradycji Regionalnej i funkcjonująca w niej Czytelnia Księgozbioru Aleksandra Kwaśniewskiego.

Do podstawowych działań Centrum Kultury i Spotkań Europejskich należą<sup>27</sup>:

- edukacja kulturalna i wychowanie przez sztukę,
- sprawowanie opieki nad zabytkami,

---

<sup>27</sup> <http://www.kultura.bialogard.info> (stan na dzień: 25.01.2017 r.).

- tworzenie warunków dla rozwoju amatorskiego ruchu artystycznego oraz zainteresowania wiedzą i sztuką,
- tworzenie warunków dla rozwoju folkloru, a także rękodzieła ludowego i artystycznego,
- rozpoznawanie, rozbudzanie i zaspokajanie potrzeb oraz zainteresowań kulturalnych,
- organizacja spotkań europejskich,
- informacja turystyczna i promocja miasta.

Należy podkreślić, że obiekt Centrum Kultury i Spotkań Europejskich jest przystosowany do potrzeb osób z niepełnosprawnościami, jak również dysponuje profesjonalną salą widowiskowo – kinową, cyfrowym kinem 3D - Kino Centrum, salą taneczno – bankietowo – szkoleniową (wraz ze sceną), zapleczem gastronomicznym, pomieszczeniami wykorzystywanymi na Centrum Informacji Kulturalnej i Turystycznej.

---

### Sport i rekreacja

W Białogardzie funkcjonuje Białogardzki Ośrodek Sportu i Rekreacji (BOSIR). Jest to nowoczesny, całoroczny obiekt sportowo – rekreacyjny położony w kompleksie leśno – parkowym, we wschodniej części miasta. Obiekt spełnia warunki niezbędne do organizacji wypoczynku dla dzieci i młodzieży, dostosowany jest do potrzeb osób niepełnosprawnych i pozbawiony barier architektonicznych. W skład ośrodka wchodzi: basen kryty, basen otwarty, stadion, sale treningowe, korty tenisowe, sauna, pokoje noclegowe oraz stołówka. BOSIR jest organizatorem wielu imprez poczynając od zawodów miejskich, aż po imprezy o randze ogólnopolskiej lub międzynarodowej. Angażuje się również w zadania związane z propagowaniem kultury fizycznej oraz turystyki i rekreacji wśród mieszkańców Miasta Białogard. Przy obiekcie znajduje się parking oraz wiata rekreacyjna z zadaszeniem umożliwiającą przeprowadzenie różnego rodzaju imprez plenerowych<sup>28</sup>. Ponadto na obszarze miasta działa 13 klubów sportowych: Białogardzki Klub Sportowy „Iskra”, Uczniowski Klub Sportowy „Unia”, Uczniowski Klub Sportowy „Ikar”, Powiatowy Szkolny Związek Sportowy, Uczniowski Klub Sportowy „Herkules”, Atletyczny Klub Sportowy, Klub Lekkoatletyczny Iskra, Uczniowski Klub Sportowy Team Tenis 2005, Białogardzki Klub Okinawa Karate, Kobudo i Chi Kung „TO DE”, Klub Szachowy „WIEŻA”, Klub Strzelecki Ligi Obrony Kraju, Stowarzyszenie Sportowe Brydżystów Powiatu Białogardzkiego "DAMA PIK"<sup>29</sup>.

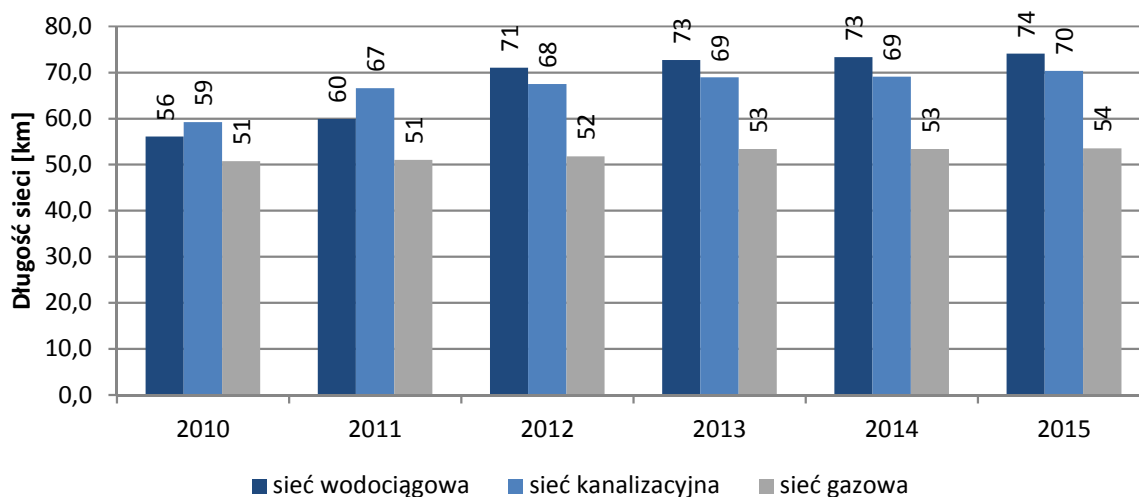
---

<sup>28</sup> <http://sport.bialogard.info/> (stan na dzień: 25.01.2017 r.).

<sup>29</sup> <http://bialogard.info/12,4,kluby-sportowe>

### Infrastruktura techniczna

Analizując stan infrastruktury technicznej Miasta Białogard należy stwierdzić, że na przestrzeni ostatnich lat uległa ona systematycznej poprawie. Wskaźniki zwodociągowania i skanalizowania miasta stale wzrastają. Łączna długość czynnej sieci wodociągowej wynosi 74 km, a sieci kanalizacyjnej 70 km. Długość sieci gazowej w Białogardzie w przeciągu lat 2010 – 2015 zwiększyła się o 3 km.



Wykres 14. Długość czynnej sieci wodociągowej, kanalizacyjnej i gazowej w mieście Białogard w latach 2010-2015<sup>30</sup>

Łączna liczba odbiorców sieci wodociągowej wynosiła w 2015 r. 23 605 osób. Z instalacji korzysta 96,6% ogółu ludności miasta.

Tabela 1. Wskaźniki sieci wodociągowej w Mieście Białogard<sup>31</sup>

Wyszczególnienie	2010	2011	2012	2013	2014	2015
Długość czynnej sieci rozdzielczej [km]	56,1	59,9	71,0	72,7	73,3	74,1
Ludność korzystająca z sieci w mieście [os.]	24 005	23 965	23 913	23 855	23 721	23 605
Zużycie wody ogółem na 1 mieszkańca [m <sup>3</sup> ]	26,4	27,4	27,6	26,6	30,7	26,8

<sup>30</sup> GUS, Bank Danych Lokalnych, raport z dnia 13 stycznia 2017 r.

<sup>31</sup> GUS, Bank Danych Lokalnych, raport z dnia 13 stycznia 2017 r.

Tabela 2. Wskaźniki sieci kanalizacyjnej w Mieście Białogard<sup>32</sup>.

Wyszczególnienie	2010	2011	2012	2013	2014	2015
Długość czynnej sieci kanalizacyjnej [km]	59,2	66,6	67,5	68,9	69,1	70,3
Ludność korzystająca z sieci [os.]	22 220	22 252	22 226	22 190	22 086	22 003
ścieki odprowadzone [dam <sup>3</sup> ]	905	881	876	831	861	851

Długość sieci kanalizacyjnej na terenie miasta w 2015 r. wynosiła 70,3 km. Według GUS z sieci kanalizacyjnej na koniec 2015 r. korzystało 22 003 odbiorców, czyli 23 289 mieszkańców, co stanowi 95,0% mieszkańców miasta. Mieszkańcy nie podłączeni do sieci kanalizacyjnej ścieki bytowo – gospodarcze gromadzą w bezodpływowych zbiornikach (tzw. szambach), które są czasowo opróżniane a ich zawartość wywożona do oczyszczalni ścieków.

Zaopatrzeniem odbiorców w gaz ziemny na obszarze Miasta Białogard zajmuje się Polska Spółka Gazownictwa Sp. z o.o. Zasilanie miasta odbywa się gazociągiem wysokiego ciśnienia Karlino – Białogard do stacji redukcyjno – pomiarowej I stopnia<sup>33</sup>. Wg Danych GUS długość sieci gazowej w roku 2015 w mieście wynosiła 53,5 km. Gaz sieciowy w 2015 r. dostarczany był do 2 690 gospodarstw domowych, natomiast z sieci gazowej korzystało 30% mieszkańców Białogardu.

Tabela 3. Wskaźniki sieci gazowej w Mieście Białogard<sup>34</sup>.

Wyszczególnienie	2010	2011	2012	2013	2014	2015
Długość czynnej sieci gazowej [km]	50,8	51,0	51,8	53,3	53,3	53,5
Odbiorcy gazu [gosp.]	2 084	2 214	2 363	2 431	2 572	2 690
Zużycie gazu na ogrzewanie mieszkań [tys. m <sup>3</sup> ]	3 525,7	2 676,4	3 338,3	3 515,6	2 997,8	2 531,4

Zaopatrzenie w ciepło mieszkańców miasta jest realizowane przez kotłownie należące do Zakładu Energetyki Ciepłej Sp. z o. o. w Białogardzie oraz przez indywidualne źródła ciepła. Zakład Energii Ciepłej zaopatruje miasto z eksploatowanych 11 kotłowni. System ciepłowniczy zasilany jest z kotłów głównie gazowych, ale także węglowych oraz olejowych. Przesyłanie ciepła do odbiorców jest realizowane poprzez system przesyłania, na który składa się sześć osiedlowych sieci ciepłowniczych. Łączna długość sieci to 6,754 km. Pozostałe dwie sieci ciepłownicze stanowią własność Białogardzkiej Spółdzielni Mieszkaniowej. Dodatkowo funkcjonują zakładowe źródła ciepła w obiektach przemysłowych i usługowych, nie biorące udziału w zaopatrzeniu mieszkańców,

<sup>32</sup> GUS, Bank Danych Lokalnych, raport z dnia 13 stycznia 2017 r.

<sup>33</sup> Program ochrony środowiska dla Miasta Białogard na lata 2017-2020 z perspektywą do roku 2025, Białogard 2016 r.

<sup>34</sup> GUS, Bank Danych Lokalnych, raport z dnia 13 stycznia 2017 r.

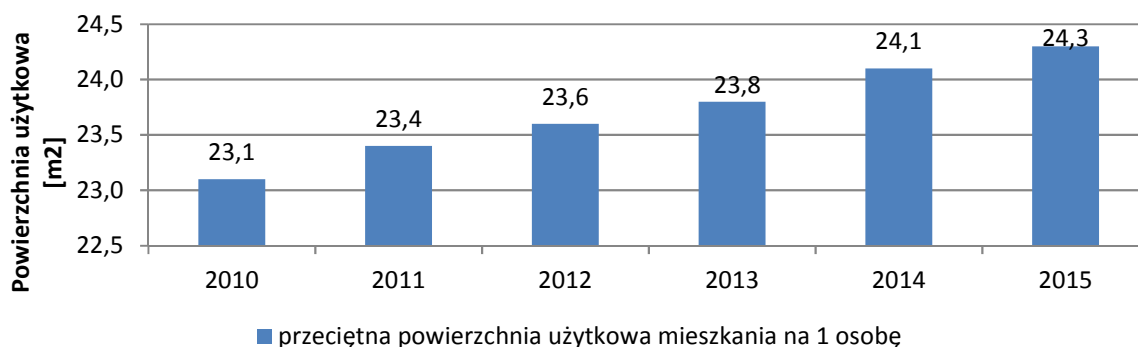
a zaopatrujące głównie własne obiekty. Stare budownictwo wielorodzinne oraz zabudowa jednorodzinna zaopatrywane są w ciepło z indywidualnych źródeł, opalanych paliwami stałymi (węgiel kamienny, koks), drewnem, olejem opałowym, gazem. W styczniu 2017 r. Wydział Ochrony Środowiska Urzędu Miasta w Białogardzie rozpoczął inwentaryzację źródeł ciepła stosowanych przez gospodarstwa domowe z terenu miasta. Inwentaryzacja potrwa kilka miesięcy<sup>35</sup>.

Ponadto od 2016 roku Zakład Energetyki Ciepłej Spółka z o. o. w Białogardzie realizuje koncepcję budowy Miejskiej Sieci Ciepłowniczej poprzez rozbudowę miejskiej sieci ciepłowniczej opartej o ciepło wytwarzane w elektrociepłowni kogeneracyjnej zlokalizowanej przy ul. Słowińskiej<sup>36</sup>.

W przeciągu lat 2010 – 2015 liczba budynków mieszkalnych (a co za tym idzie mieszkań) w Mieście Białogard wzrosła o ponad 6% i w 2015 r. wyniosła 2 228 budynków. Statystycznie średnia wielkość mieszkania w mieście to 66 m<sup>2</sup>, natomiast przeciętna powierzchnia mieszkania na osobę stale rośnie i w 2015 r. wynosiła 24,3 m<sup>2</sup>.

Tabela 4. Wskaźniki zasobów mieszkaniowych w Mieście Białogard<sup>37</sup>

Wyszczególnienie	2010	2011	2012	2013	2014	2015
Liczba budynków mieszkalnych w mieście	2 094	2 159	2 181	2 196	2 216	2 228
Liczba mieszkań	8 823	8 872	8 933	8 944	8 976	8 994
Liczba izb	32 604	32 819	33 050	33 137	33 286	33 351
Średnia powierzchnia użytkowa mieszkania [m <sup>2</sup> ]	65,3	65,5	65,6	65,8	66,0	66,1



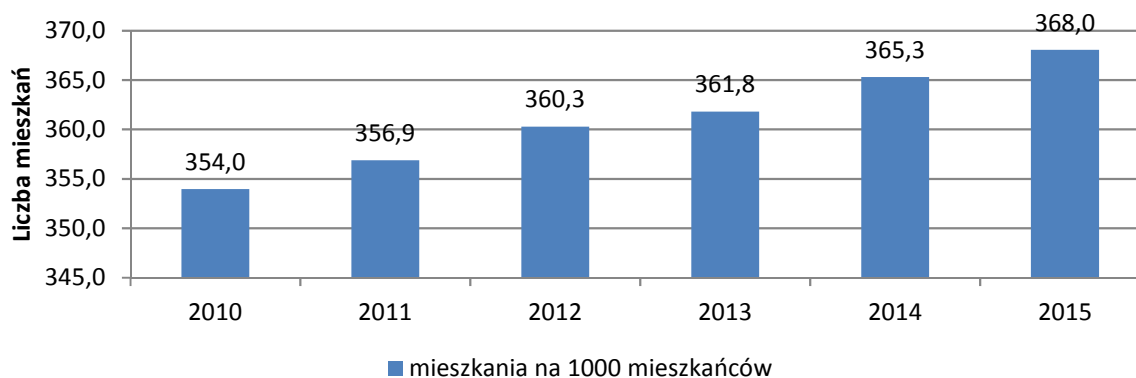
Wykres 15. Przeciętna powierzchnia mieszkania na osobę w Mieście Białogard<sup>38</sup>.

<sup>35</sup> Stan na dzień 25.01.2017 r.

<sup>36</sup> Program ochrony środowiska dla Miasta Białogard na lata 2017-2020 z perspektywą do roku 2025, Białogard 2016 r.

<sup>37</sup> GUS, Bank Danych Lokalnych, raport z dnia 13 stycznia 2017 r.

<sup>38</sup> GUS, Bank Danych Lokalnych, raport z dnia 13 stycznia 2017 r.



Wykres 16. Mieszkania w Mieście Białogard na 1 000 mieszkańców w latach 2010-2015<sup>39</sup>.

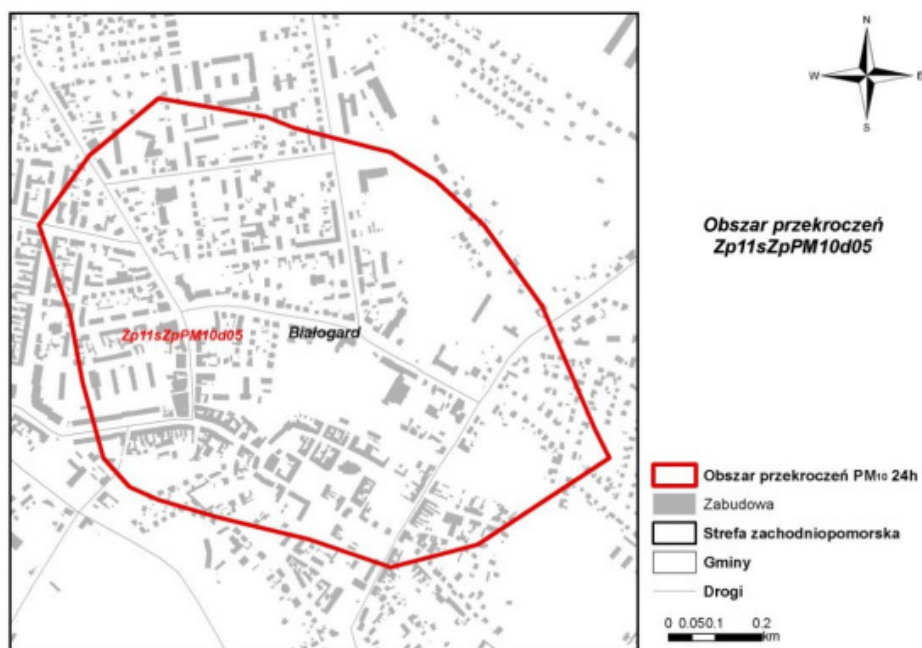
Pozytywnym trendem jest wzrost wskaźnika liczby mieszkań na 1000 mieszkańców, który w 2015 r. wynosił 368 mieszkań/1 000 mieszkańców (wzrost od 2010 r. o niecałe 4%).

### Stan środowiska

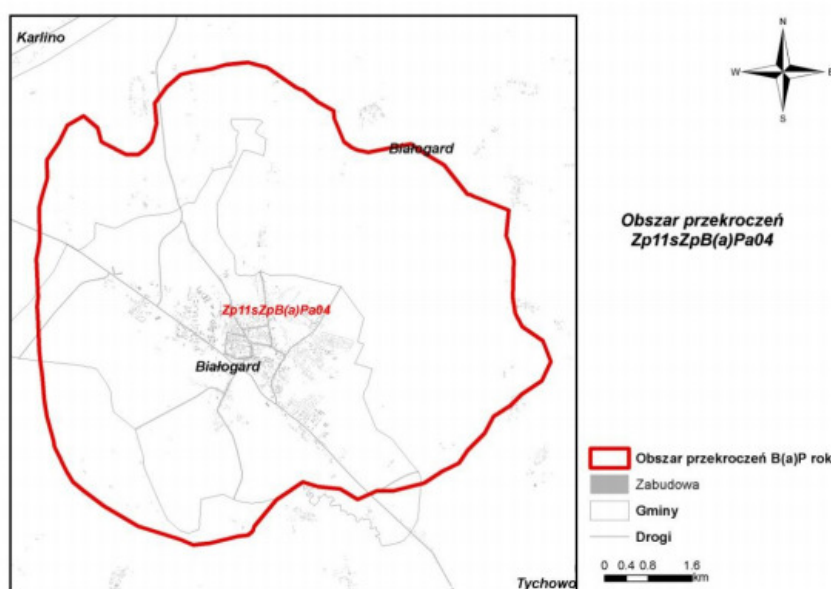
Jakość powietrza na terenie Miasta Białogard nie jest zadowalająca. Miasto Białogard leży w jednej z trzech stref podlegających ocenie jakości powietrza w województwie, tj. zachodniopomorskiej. Według klasyfikacji stref województwa zachodniopomorskiego w latach 2013 – 2015, przekroczenie obowiązujących standardów jakości powietrza ze względu na ochronę zdrowia (klasa C) dotyczyło dwóch zanieczyszczeń: pyłu zawieszonego PM10 oraz zawartego w tym pyłu benzo(α)pirenu. Nie stwierdzono znacznego zanieczyszczenia powietrza w województwie zachodniopomorskim w 2015 r. na podstawie przeprowadzonych badań w zakresie pyłu PM2,5.

Ze względu na pył zawieszony PM10 oraz zawarty w tym pyłu benzo(α)piren, WIOŚ wyznaczył na terenie miasta Białogard obszary, na których istnieje obowiązek realizowania założeń programów ochrony powietrza. Wyznaczony zostały obszar przekroczeń 24-godzinnych stężeń pyłu PM10 oraz obszar przekroczeń stężeń benzo(α)pirenu.

<sup>39</sup> GUS, Bank Danych Lokalnych, raport z dnia 13 stycznia 2017 r.



Rysunek 2. Obszar przekroczeń poziomu dopuszczalnego pyłu zawieszonego PM<sub>10</sub> 24h Zp11sZpPM10d05 w strefie zachodniopomorskiej w 2011 r.<sup>40</sup>



Rysunek 3. Obszar przekroczeń poziomu docelowego B(a)P rok Zp11sZpB(a)Pa04 w strefie zachodniopomorskiej w 2011 r.<sup>41</sup>

Niezadowolająca jakość powietrza w mieście jest wynikiem spalania energetycznego głównie paliw stałych (węgiła, koks) w indywidualnej zabudowie mieszkaniowej. Należy jednak pamiętać, iż stan

<sup>40</sup> Program Ochrony Powietrza dla stref województwa zachodniopomorskiego, tj. aglomeracji szczecińskiej, miasta Koszalin oraz strefy zachodniopomorskiej – TOM II – STREFA ZACHODNIOPOMORSKA.

<sup>41</sup> Program Ochrony Powietrza dla stref województwa zachodniopomorskiego, tj. aglomeracji szczecińskiej, miasta Koszalin oraz strefy zachodniopomorskiej – TOM II – STREFA ZACHODNIOPOMORSKA.



jakości powietrza na terenie miasta jest kształtowany nie tylko przez źródła indywidualne, ale także przez źródła liniowe (emisja komunikacyjna) i punktowe (emisja z zakładów produkcyjnych).

## 5. Diagnoza czynników i zjawisk kryzysowych

### 5.1. Metodyka diagnozy

Diagnoza zjawisk kryzysowych miała na celu wyznaczenie obszaru zdegradowanego oraz obszaru rewitalizacji. Metodyka została opracowana zgodnie z Wytycznymi w zakresie rewitalizacji w programach operacyjnych na lata 2014 – 2020 z dnia 2 sierpnia 2016 r. (MR/H 2014-2020/20(2)08/2016) oraz zasadami weryfikacji programów rewitalizacji i prowadzenia wykazu programów rewitalizacji gmin województwa zachodniopomorskiego, który określa między innymi warunki wpisu do Wykazu programów rewitalizacji.

Wyżej wymienione dokumenty wskazują jedynie założenia o jakie powinna zostać oparta diagnoza nie wyznaczając jej sztywnych ram, dlatego zastosowana metodyka musi zostać dostosowana do uwarunkowań panujących na terenie analizowanej gminy.

Diagnoza obejmuje cały obszar Miasta Białogard.

Przyjętą diagnozę można podzielić na kilka etapów, które zostaną scharakteryzowane poniżej:

- ocena jakościowa obszaru oraz możliwości zbierania danych,
- zbieranie danych oraz agregacja do obszarów,
- przygotowanie oraz analiza danych,
- przygotowanie wykresów,
- nałożenie (sumowanie) problemów,
- podsumowanie wyników analiz.

#### Ocena jakościowa obszaru oraz możliwości zbierania danych

Pierwszym krokiem przygotowującym do etapu zbierania danych była analiza uwarunkowań miasta, w tym Studium uwarunkowań i kierunków zagospodarowania przestrzennego Miasta Białogard<sup>42</sup> oraz miejscowego planu zagospodarowania przestrzennego<sup>43</sup>. Kluczowym elementem diagnozy było wyodrębnienie jednostek pomocniczych, do analizowania problemów w obrębie miasta. Obszar Miasta Białogard podzielono na 10 obszarów pomocniczych, dla których wykonano analizy. Szczegółowe informacje zostaną omówione dla każdej ze sfer oddzielnie w poniższych rozdziałach.

---

<sup>42</sup> <http://bip.bialogard.info/index.php?id=63647>

<sup>43</sup> <http://bip.bialogard.info/index.php?id=84350>

### Zbieranie danych oraz agregacja danych do obszarów

Po wykonaniu wstępnej oceny przystąpiono do zebrania danych. Niezwykle istotny na tym etapie był udział oraz zaangażowanie po stronie Urzędu Miasta Białogard, który był głównym źródłem danych oraz informacji. Dodatkowo dane pozyskiwano od jednostek miejskich (Miejski Ośrodek Pomocy Społecznej), jednostek administracji zespolonej (Komenda Powiatowa Policji w Białogardzie), a także z nadrzędnych dokumentów strategicznych. Dane objęte ochroną danych osobowych, zgodnie z zapisami ustawy z dnia 29 sierpnia 1997 r. o ochronie danych osobowych (Dz. U. z 2016 r. poz. 922) zbierano w formie zagregowanej do 10 obszarów analitycznych. Tym samym nie zostały udostępnione ani nie były przetwarzane dane osobowe. W podziale obszaru miasta częściowo wzorowano się na podziale geograficznym, który najlepiej odzwierciedla zabudowę miasta, uwarunkowania przestrzenne oraz jego podział.

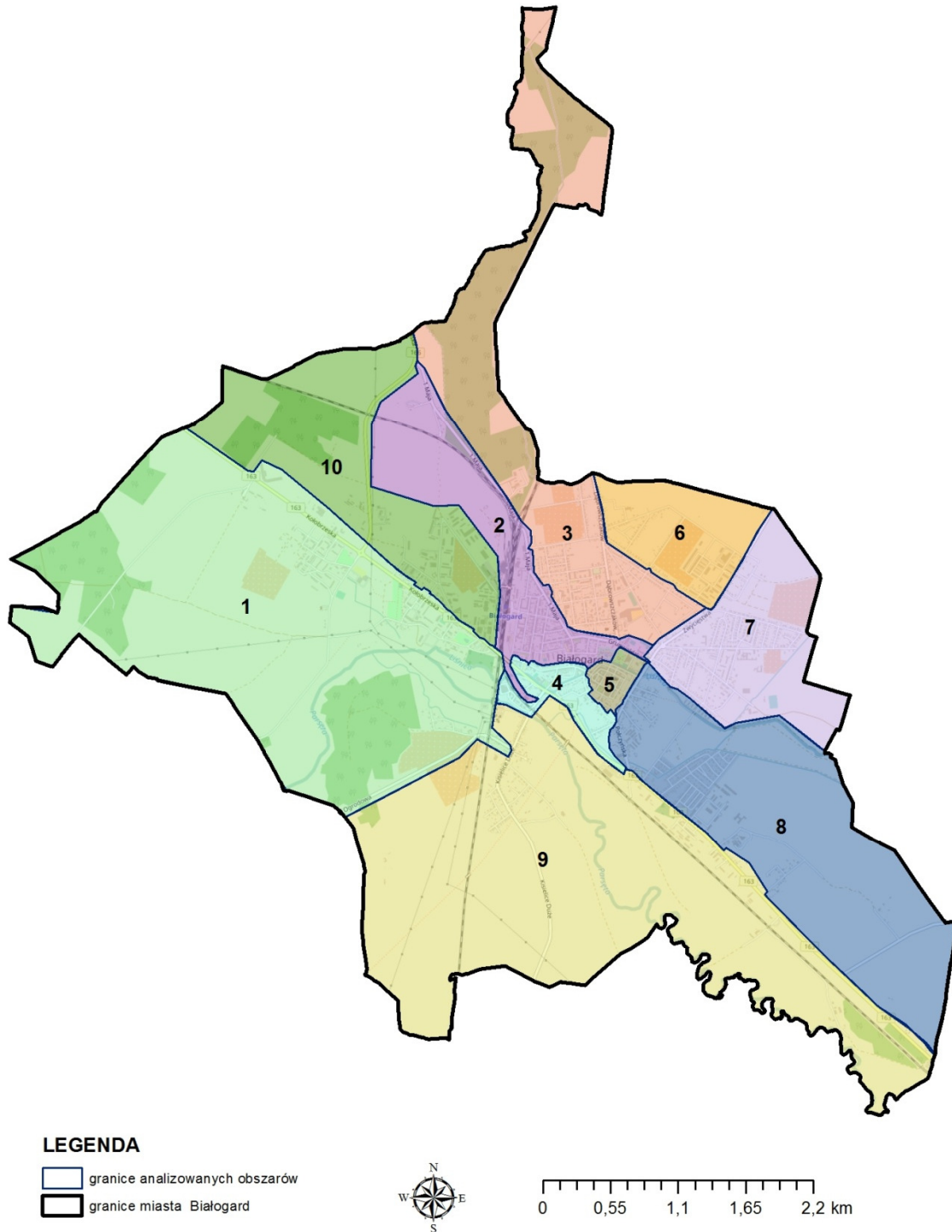
Tabela 5. Podział na obszary.

Nr obszaru	Opis
1	Ulice: Brzozowa, Jana Ciszewskiego, Dębowa, Fabryczna, Kazimierza Górskiego, Jaśminowa, Jarzębinowa, Kołobrzaska, Władysława Komara, Haliny Konopackiej, Janusza Kusocińskiego, Bronisława Malinowskiego, Olimpijska, Ogrodowa, Polna, Janusza Sidły, Kamili Skolimowskiej, Słoneczna, Sportowa, Świętego Brata Alberta, Świętej Jadwigi Śląskiej, Feliksa Stamma, Szpitalna, Stanisławy Walasiewiczówny, Wileńska
2	Ulice: Marcina Borzymowskiego, Czeska, Drzymały, Dworcowa, Grunwaldzka, Kasprowiczka, Klonowa, Krótka, Lelewela, Lipowa, Ludowa, Magazynowa, Przejazdowa, Edwarda Raczyńskiego, Sądowa, Władysława Sikorskiego, Sybiraków, Zamkowa, 1 Maja
3	Ulice: Asnyka, Baczyńskiego, Dąbrowszczaków, Kochanowskiego, Bolesława Krzywoustego, Władysława Jagiełły, Łokietka, Mickiewicza, A. F. Modrzewskiego, Norwida, Jana Patrycego, Poetów, Pomorska, Bolesława Prusa, Przechodnia, M. Reja, Słowackiego, Juliana Tuwima, Ustronie Miejskie, Wiślana, Wyspiańskiego, Zamoyskiego
4	Ulice: Batalionów Chłopskich, Chodkiewicza, Kolejowa, 8 Marca, Nadbrzeźna, Płowiecka, Sobieskiego, Świdwińska, Wojska Polskiego, Zaułek Drzewny
5	Ulice: Batorego, Grottgera, Grunwaldzka Boczna, Konopnickiej, Kopernika, Kościelna, Kościuszki, Krasieńskiego, Lindego, Matejki, Młynarska, Najświętszej Marii Panny, Plac Wolności, Reymonta, Rycerska, Henryka Siemiradzkiego, Spichrzowa, Spółdzielcza, Świętochowskiego, Staromiejska
6	Ulice: Bolesława Śmiałego, Księcia Bogusława X, Gryfitów, Kazimierza Wielkiego, Jagiellonów, Mestwina, Stanisława Augusta Poniatowskiego, Wazów
7	Ulice: Zygmunta Augusta, Grażyny Bacewicz, Bolesława Chrobrego, Chopina, Elbląska, Henryka Mikołaja, Góreckiego, Górnośląska, Św. Jerzego, Mieczysława Karłowicza, Krzysztofa Klenczona, Jana Kiepury, Krzysztofa Komedy, W. Lutosławskiego, Witolda Małcużyńskiego, Moniuszki, Muzyczna, Tadeusza Nalepy, Czesława Niemena, Noskowskiego, Nowowiejskiego, Obotrytów, Ogińskiego, Ignacego Paderewskiego, Piastów, Artura Rubinsteina, Sienkiewicza, Karola Szymanowskiego, Tadeusza Sygietyńskiego, Henryka Walezego, Wieniawskiego, Zwycięstwa
8	Ulice: Aldony, Księdza Czesława Berki, Gdyńska, Klementyny Hoffmanowej, Kaszubska, Kórnicka, Krakowska, Krakusa i Wandy, Leśna, Lutyków, Mieszka I, Nowa, Józefa Piłsudskiego, Podhalańska, Podlaska, Połczyńska, Curie Skłodowskiej, Stryjska, Tatrzańska, Wadowicka, Wawelska, Wiejska,

## Lokalny Program Rewitalizacji dla Miasta Białogard

	Witkacego, Władysława IV, Zakopiańska, Zapolskiej
9	Ulice: Cicha, Gnieźnieńska, Kiselice Małe, Kiselice Duże, Łąkowa, Malinowa, Miła, Połczyńska Boczna, Poznańska, Rolna, Szosa Połczyńska, Truskawkowa, Wiśniowa, Wrocławska, Zielona
10	Ulice: Chocimska, Energetyków, Koszalińska, Królowej Jadwigi, W. Obryckiego, Przemysłowa, J. Rogowskiego, Słowińska, Wodna

Podział miasta na obszary analityczne prezentuje poniższa mapa.



Rysunek 4. Podział Miasta Białogard na obszary analityczne.

### **Przygotowanie oraz analiza danych**

Z uwagi na nierówną liczbę mieszkańców w poszczególnych obszarach oraz różne uwarunkowania przestrzenne konieczne było przeliczanie większości danych na wskaźniki względne.

Wykorzystano dwa wskaźniki:

- Liczebność zjawiska w przeliczeniu na 100 mieszkańców.
- Wskaźnik koncentracji – wyrażany jako stosunek nagromadzenia problemów w analizowanym obszarze, w stosunku do całego obszaru miasta – [liczba obserwacji zjawiska w obszarze / liczba mieszkańców obszaru] / [liczba obserwacji zjawiska w mieście / liczba mieszkańców miasta].

Do oceny każdego wskaźnika pod względem występowania stanu kryzysowego wykorzystano metodę porównywania wartości danego wskaźnika do wartości referencyjnej tj. średniej dla miasta.

Zgodnie z Wytycznymi w zakresie rewitalizacji w programach operacyjnych na lata 2014 – 2020, największą uwagę w diagnozie, powinno poświęcić się sferze społecznej i to ona powinna odegrać decydującą rolę w procesie wyznaczania obszaru zdegradowanego. Zgodnie z tymi zaleceniami w kolejnym kroku przeprowadzono wagowanie wskaźników, tj. nadanie im odpowiedniej ważności. Przyjęto trzystopniową skalę wagowania (1-3). Dla wskaźników ze sfery społecznej przyjęto wagę – 3, ze sfery gospodarczej wagę – 1, ze sfery przestrzenno – funkcjonalnej wagę – 2, sfery technicznej wagę – 1 i dla sfery środowiskowej wagę – 3.

Wagowanie danych nie zmniejsza ważności poszczególnych problemów, a tym bardziej ich nie bagatelizuje. Dzięki zastosowanej metodzie, wszystkie dane, w mniejszym lub większym stopniu, wpływają na występowanie, rozmieszczenie oraz intensywność sytuacji kryzysowej i odzwierciedlają tym samym jej całkowite nagromadzenie. Wagowanie ma na celu uwydatnienie najważniejszych, z punktu widzenia rewitalizacji problemów społecznych. W tabeli poniżej zestawiono wskaźniki wraz z przypisanymi im wagami.

*Tabela 6. Zestawienie wykorzystanych wskaźników wraz z przypisanymi im wagami<sup>44</sup>.*

<b>Lp.</b>	<b>Wskaźnik</b>	<b>Waga</b>	<b>Sfera</b>
1	Liczba świadczeń przyznanych z uwagi na bezrobocie w przeliczeniu na 100 osób	3	Spoleczna
2	Liczba świadczeń przyznanych z uwagi na bezdomność w przeliczeniu na 100 osób	3	Spoleczna
3	Liczba świadczeń przyznanych z uwagi na alkoholizm w przeliczeniu na 100 osób	3	Spoleczna

<sup>44</sup> Opracowanie własne w oparciu o Wytyczne Ministerstwa Rozwoju i Instytucji Zarządzającej.

## Lokalny Program Rewitalizacji dla Miasta Białogard

Lp.	Wskaźnik	Waga	Sfera
4	Liczba świadczeń przyznanych z uwagi na niepełnosprawność w przeliczeniu na 100 osób	3	Społeczna
5	Liczba świadczeń przyznanych z uwagi na długotrwałą chorobę w przeliczeniu na 100 osób	3	Społeczna
6	Liczba świadczeń przyznanych z uwagi na niepełną rodzinę w przeliczeniu na 100 osób	3	Społeczna
7	Liczba świadczeń przyznanych z uwagi na przemoc w rodzinie i potrzebę ochrony macierzyństwa w przeliczeniu na 100 osób	3	Społeczna
8	Liczba świadczeń przyznanych z uwagi na wielodzietność w przeliczeniu na 100 osób	3	Społeczna
9	Stosunek liczby osób w wieku poprodukcyjnym do liczby osób w wieku produkcyjnym	3	Społeczna
10	Liczba wszczętych procedur "Niebieska karta" w przeliczeniu na 100 osób	3	Społeczna
11	Liczba przestępstw ogółem w przeliczeniu na 100 osób	3	Społeczna
12	Liczba organizacji pozarządowych w przeliczeniu na 100 osób	3	Społeczna
13	Liczba lokali socjalnych w przeliczeniu na 100 osób	3	Społeczna
14	Liczba podmiotów działalności gospodarczej ogółem w przeliczeniu na 100 osób	1	Gospodarcza
15	Liczba instytucji pełniących funkcje społeczne (m.in. edukacyjne, opiekuńczo-wychowawcze, kulturalne, rekreacyjne) w przeliczeniu na 100 osób	2	Przestrzenno-funkcjonalna
16	Liczba podmiotów wykonujących działalność leczniczą w przeliczeniu na 100 osób	2	Przestrzenno-funkcjonalna
17	Liczba przystanków objętych siecią transportu publicznego w przeliczeniu na 100 osób	2	Przestrzenno-funkcjonalna
18	Liczba budynków wymagających termomodernizacji w przeliczeniu na 100 osób	1	Techniczna
19	Liczba obszarów i obiektów wpisanych do rejestru zabytków, objętych ścisłą ochroną konserwatorską na zasadach określonych w przepisach odrębnych w przeliczeniu na 100 osób	1	Techniczna
20	Procent powierzchni obszaru, na którym występują przekroczenia dopuszczalnego stężenia B(α)P	3	Środowiskowa

Przy analizie każdego ze wskaźników dla każdego z obszarów analitycznych określono skalę danego negatywnego zjawiska. Przyjęta została pięciostopniowa skala (0-4). Skala 0 była określana dla wartości poniżej średniej dla miasta, 1 – powyżej średniej, 2 – odstępstwo o 25% od średniej, 3 – odstępstwo o 50% i 4 – odstępstwo o 75%.

### **Utworzenie wykresów danych**

Wszystkie zebrane dane po ich agregacji do poszczególnych obszarów, zostały przedstawione na wykresach, które indywidualnie zostały opisane w kolejnych podrozdziałach. Wykresy oddają w sposób przejrzysty, czy na danym obszarze występuje dany problem w stopniu większym niż w odniesieniu do pozostałych obszarów.

### **Nałożenie (sumowanie) problemów**

Po przygotowaniu wykresów dla poszczególnych problemów oraz po przeprowadzeniu opisanych we wcześniejszych punktach kroków możliwe było przygotowanie mapy zbiorczej, która jest wynikiem sumowania poszczególnych kategorii problemów przemnożonych przez ich wagę. Wyniki tej analizy umożliwiły wyznaczenie obszarów zdegradowanych, a w dalszym kroku obszarów rewitalizacji.

### **Podsumowanie wyników analiz**

Był to ostatni etap diagnozy, którego celem było wyciągnięcie wniosków oraz zebranych danych. W szczególowy sposób został on opisany podczas wyboru obszaru zdegradowanego oraz obszaru rewitalizacji.

W celu wyznaczenia stanu kryzysowego, poddano analizie dane ze pięciu sfer:

- społecznej,
- gospodarczej,
- technicznej,
- środowiskowej,
- przestrzenno – funkcjonalnej.

## **5.2. Strefa społeczna**

---

### **Bezrobocie**

Bezrobocie to jeden z najpoważniejszych problemów, który dotyczy zarówno sytuacji gospodarczej, jak i społecznej i ma ogromny wpływ na codzienne życie wielu osób. Ponieważ bezrobocie jest spowodowane przez bardzo wiele czynników, bardzo trudno z nim walczyć w skuteczny sposób, który przynosi odczuwalne efekty. Szczególnie dużym problemem jest długotrwałe bezrobocie.

Istnieje bardzo długa lista czynników, które wpływają na utrzymywanie się dużego poziomu bezrobocia. Należą do nich np. wysokie koszty pracy, niejasne i niekorzystne przepisy prawa pracy,

stosunkowo niski stopień wykształcenia części społeczeństwa, zbyt wolne tempo wzrostu gospodarczego, słaby rozwój gospodarczy niektórych regionów, czy zmiany w stosowanej technologii. Zjawisko bezrobocia związane jest także z postawą osób poszukujących pracy, która niestety jest bardzo często bierna.

W kolejnej tabeli przedstawiono dane z Miejsko Ośrodka Pomocy Społecznej w Białogardzie dotyczące problemu bezrobocia w mieście.

*Tabela 7. Dane dotyczące przyznawanych świadczeń z uwagi na bezrobocie<sup>45</sup>.*

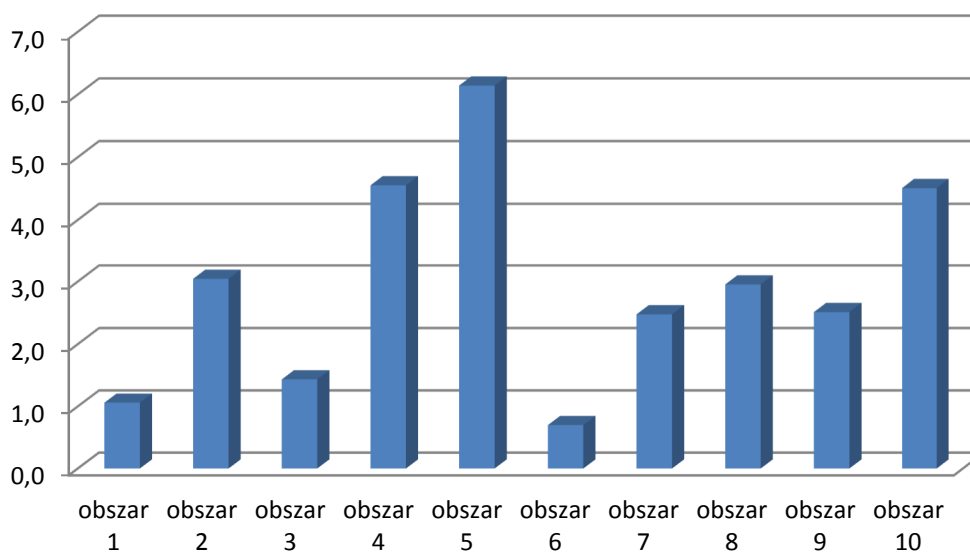
<b>Nr obszaru</b>	<b>Liczba świadczeń przyznanych z uwagi na bezrobocie w przeliczeniu na 100 osób</b>	<b>Wskaźnik koncentracji</b>	<b>Skala</b>
1	1,06	0,42	0
2	3,04	1,21	1
3	1,43	0,57	0
4	4,55	1,80	4
5	6,14	2,43	4
6	0,70	0,28	0
7	2,48	0,98	0
8	2,95	1,17	1
9	2,51	1,00	0
10	4,51	1,79	4
<b>Miasto</b>	<b>2,52</b>	<b>1,00</b>	-

Najwięcej rodzin, którym przyznano świadczenia z uwagi na bezrobocie, w przeliczeniu na 100 osób występuje na terenie trzech obszarów miasta. W przypadku pięciu obszarów liczba rodzin, którym przyznano świadczenia oscyluje poniżej średniej dla miasta (2,52). Najwyższy wskaźnik koncentracji wynoszący aż 2,43 – zaobserwowano na obszarze 5.

Poniższy wykres przedstawia rozkład przyznawanych świadczeń z tytułu bezrobocia na terenie miasta.

<sup>45</sup> Opracowanie własne na podstawie danych z Miejskiego Ośrodka Pomocy Społecznej w Białogardzie.





Rysunek 5. Liczba przyznawanych świadczeń z tytułu bezrobocia w przeliczeniu na 100 osób.

## Bezdomność

Wskaźnik przedstawia informacje o osobach, którym przyznawane są świadczenia z uwagi na bezdomność. Problem bezdomności jest zjawiskiem szerokim i skomplikowanym. Podstawową kwestią, jaką należy poruszyć, jest postrzeganie osób bezdomnych przez ogół społeczeństwa. We współczesnym społeczeństwie wygląd jest niezwykle istotny – wiąże się z tożsamością, określaniem siebie, a tymczasem wygląd bezdomnych często wyklucza ich udział w życiu społecznym. Widoczne jest nawet zjawisko ograniczania bezdomnym dostępu do przestrzeni publicznej, gdyż są nieprzyjemnym i przykrym widokiem, więc mają być wyeliminowani z publicznego widoku.

Bezdomność wyklucza z właściwego funkcjonowania w życiu społecznym, jest związana z różnego rodzaju patologiami. Długotrwała bezdomność skutkuje utratą społecznej tożsamości, zerwanymi więziami społecznymi. Bezdomni są całkowicie poza rynkiem pracy, sferą edukacji, a często również sferą opieki medycznej<sup>46</sup>.

Tabela 8. Liczba świadczeń przyznanych z uwagi na bezdomność w przeliczeniu na 100 osób<sup>47</sup>.

Nr obszaru	Liczba świadczeń przyznanych z uwagi na bezdomność w przeliczeniu na 100 osób	Wskaźnik koncentracji	Skala
1	0,16	2,47	4
2	0,10	1,48	2
3	0,03	0,39	0
4	0,18	2,79	4
5	0,00	0,00	0

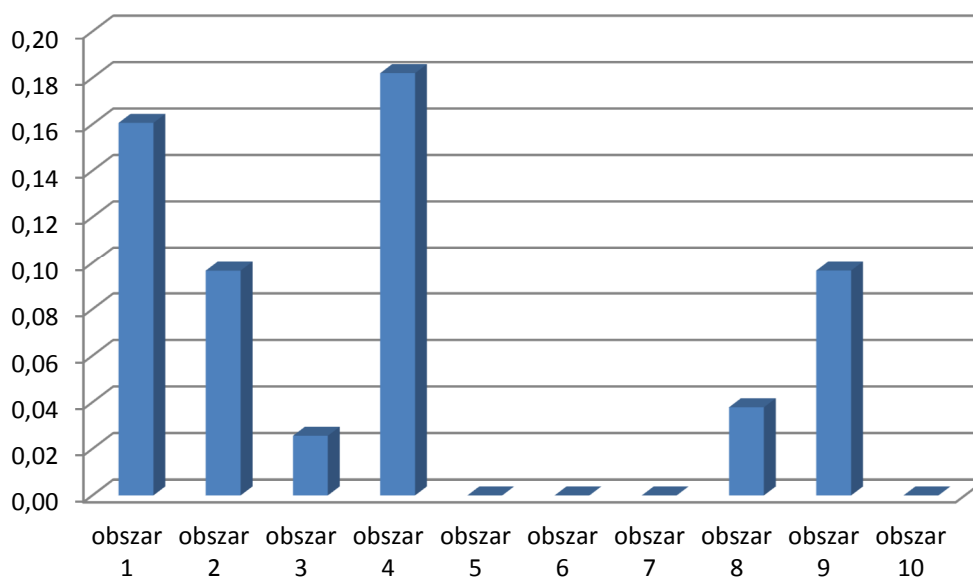
<sup>46</sup> Chyła A., *Bezdomność - problem społeczny*.

<sup>47</sup> Opracowanie własne na podstawie danych z Miejskiego Ośrodka Pomocy Społecznej w Białogardzie.

Nr obszaru	Liczba świadczeń przyznanych z uwagi na bezdomność w przeliczeniu na 100 osób	Wskaźnik koncentracji	Skala
6	0,00	0,00	0
7	0,00	0,00	0
8	0,04	0,58	0
9	0,10	1,48	2
10	0,00	0,00	0
<b>Miasto</b>	<b>0,07</b>	<b>1,00</b>	-

Liczba przyznanych świadczeń z uwagi na bezdomność w przeliczeniu na 100 osób powyżej średniej dla miasta występuje na terenie obszaru 1, 2, 4 i 9. Najwyższa wartość wskaźnika koncentracji została zaobserwowana na obszarze 4 i wynosi 2,79. Na sześciu obszarach problem nie występuje.

Poniższy wykres przedstawia rozkład liczby świadczeń przyznanych z uwagi na bezdomność w przeliczeniu na 100 osób.



Rysunek 6. Liczba świadczeń przyznanych z uwagi na bezdomność w przeliczeniu na 100 osób.

## Alkoholizm

Problemy alkoholowe, określane również jako choroba alkoholowa, są obecnie najbardziej niezależną socjodemograficznie cechą, która pojawia się bez względu na wykształcenie, płeć, wiek czy też stan cywilny osoby uzależnionej<sup>48</sup>. Poważnym problemem współwystępującym z chorobą alkoholową jest problem patologii społecznej, w tym przestępstwa i wykroczenia popełnione przez osoby nietrzeźwe. Przyczyną alkoholizmu jest szereg czynników, zarówno natury biologicznej, psychologicznej jak i społecznej. Zaburzeniem, które wraz z alkoholizmem występuje najczęściej jest depresja, przy czym

<sup>48</sup> Wnuk M., Marcinkowski J. T., Alkoholizm – przegląd koncepcji oraz metod leczenia, Hygeia Public Health 2012 r.

wyniki badań wskazują, że rzadko jest ona przyczyną alkoholizmu, o wiele częściej można ją wskazać jako jej skutek. Alkohol spożywany w nadmiarze ma swoje konsekwencje dla stanu psychicznego, fizycznego i społecznego osoby uzależnionej, które powodują m.in. zmniejszenie aktywności zawodowej i społecznej oraz zaburzenia w spełnianiu wszystkich elementarnych funkcji rodziny, co przekłada się na analizowaną sferę społeczną. Obserwowany jest również wysoki związek między uzależnieniem a bezrobociem, niższym statusem ekonomicznym i wypadkami<sup>49</sup>.

Tabela 9. Liczba świadczeń przyznanych z uwagi na alkoholizm w przeliczeniu na 100 osób<sup>50</sup>.

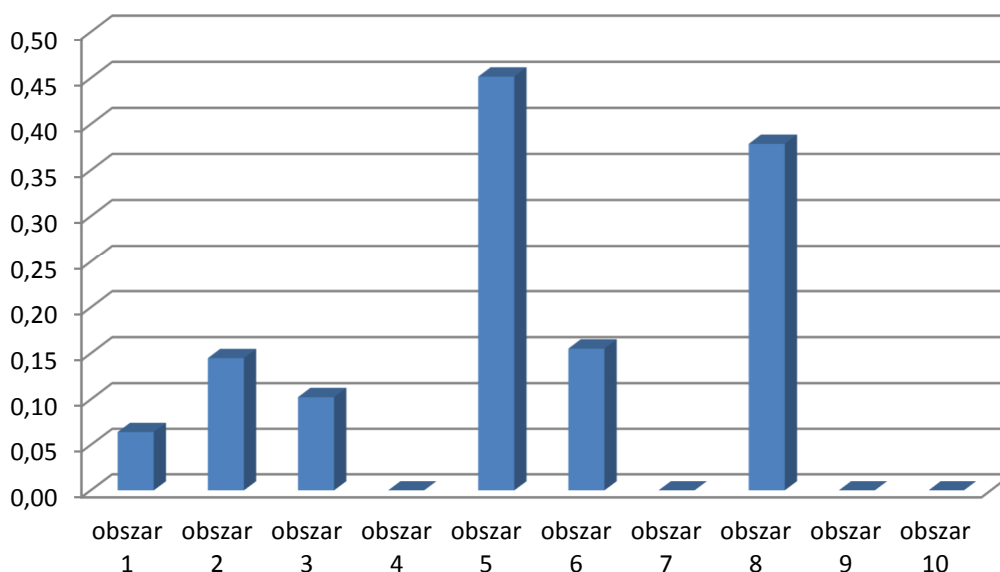
Nr obszaru	Liczba świadczeń przyznanych z uwagi na alkoholizm w przeliczeniu na 100 osób	Wskaźnik koncentracji	Skala
1	0,06	0,51	0
2	0,14	1,15	1
3	0,10	0,81	0
4	0,00	0,00	0
5	0,45	3,59	4
6	0,16	1,23	1
7	0,00	0,00	0
8	0,38	3,01	4
9	0,00	0,00	0
10	0,00	0,00	0
<b>Miasto</b>	<b>0,13</b>	<b>1,00</b>	

Największa liczba świadczeń przyznanych z uwagi na alkoholizm, w przeliczeniu na 100 osób, występuje na terenie czterech obszarów miasta – są to obszary 2, 5, 6 oraz 8. Największą wartość wskaźnika koncentracji zaobserwowano na terenie obszaru 5 i wynosi ona 3,59. W czterech obszarach świadczenia nie były przyznawane w ogóle.

Dane znajdujące się w powyższej tabeli zaprezentowane zostały na poniższym wykresie.

<sup>49</sup> Frąckowiak M., Motyka M., Charakterystyka problemów społecznych związanych z nadużywaniem alkoholu, *Hygeia Public Health 2015 r.*

<sup>50</sup> Opracowanie własne na podstawie danych z Miejskiego Ośrodka Pomocy Społecznej w Białogardzie.



Rysunek 7. Liczba świadczeń przyznanych z uwagi na alkoholizm w przeliczeniu na 100 osób.

### Niepełnosprawność

Zjawiskiem społecznym, które jest istotne dla odpowiedniego zaplanowania działań rewitalizacyjnych i którego nagromadzenie można zbadać, analizując dane o powodach przyznania pomocy społecznej, jest niepełnosprawność. Zgodnie z zapisami ustawy z dnia 27 sierpnia 1997 r. o rehabilitacji zawodowej i społecznej oraz zatrudnianiu osób niepełnosprawnych, niepełnosprawność oznacza trwałą lub okresową niezdolność do wypełniania ról społecznych z powodu stałego lub długotrwałego naruszenia sprawności organizmu, w szczególności powodującą niezdolność do prac<sup>51</sup>, co w konsekwencji prowadzi do wykluczenia społecznego.

Poniższa tabela zawiera informacje przekazane przez Miejski Ośrodek Pomocy Społecznej w Białogardzie, dotyczące wsparcia osób z niepełnosprawnością.

Tabela 10. Liczba świadczeń przyznanych z uwagi na niepełnosprawność w przeliczeniu na 100 osób<sup>52</sup>.

Nr obszaru	Liczba świadczeń przyznanych z uwagi na niepełnosprawność w przeliczeniu na 100 osób	Wskaźnik koncentracji	Skala
1	4,79	3,39	4
2	0,85	0,60	0
3	0,87	0,62	0
4	0,97	0,69	0
5	1,81	1,28	2
6	1,16	0,83	0
7	0,82	0,58	0

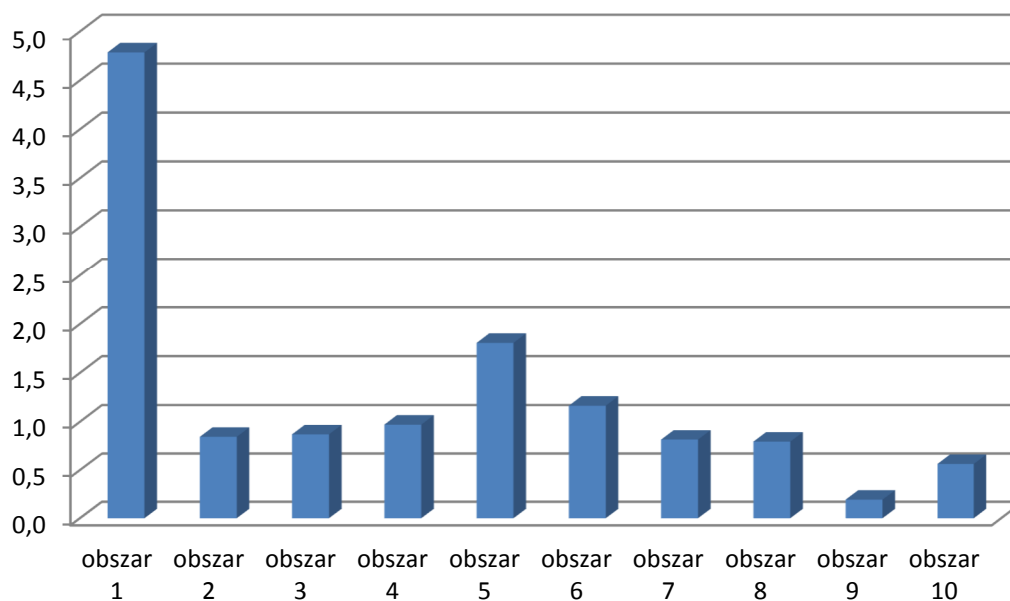
<sup>51</sup> Ustawa z dnia 27 sierpnia 1997 r. o rehabilitacji zawodowej i społecznej oraz o zatrudnianiu osób niepełnosprawnych (Dz. U. z 2016 r. ,poz. 2046, z późn. zm.).

<sup>52</sup> Opracowanie własne na podstawie danych z Miejskiego Ośrodka Pomocy Społecznej w Białogardzie.

## Lokalny Program Rewitalizacji dla Miasta Białogard

Nr obszaru	Liczba świadczeń przyznanych z uwagi na niepełnosprawność w przeliczeniu na 100 osób	Wskaźnik koncentracji	Skala
8	0,80	0,56	0
9	0,19	0,14	0
10	0,56	0,40	0
<b>Miasto</b>	<b>1,41</b>	<b>1,00</b>	-

Najwięcej świadczeń z tytułu niepełnosprawności przyznawanych jest na obszarze 1. Na podstawie zebranych danych można zauważyć, że na ośmiu obszarach wartość jest poniżej średniej dla miasta.



Rysunek 8. Liczba świadczeń przyznanych z uwagi na niepełnosprawność w przeliczeniu na 100 osób.

### Długotrwała choroba

Choroba jest takim stanem organizmu, kiedy czujemy się źle, a owego złego samopoczucia nie można powiązać z krótkotrwałym, przejściowym uwarunkowaniem psychologicznym lub bytowym, lecz z dolegliwościami wywołanymi przez zmiany strukturalne lub zmienioną czynność organizmu. Przez dolegliwości rozumiemy przy tym doznania, które są przejawem nieprawidłowych zmian struktury organizmu lub zaburzeń regulacji funkcji narządów. Długotrwała choroba może w konsekwencji prowadzić do niepełnosprawności, a same problemy zdrowotne bardzo często nasilają się wraz z wiekiem. Mając więc na uwadze zachodzące zmiany demograficzne, a w szczególności wydłużanie się czasu trwania życia, spadek dzietności, jak również zmianę modelu rodziny, spodziewać się można wzrostu udziału świadczeń z tytułu długotrwałej lub ciężkiej choroby. Osoby chorujące przewlekłe często wymagają opieki długoterminowej – lekarskiej, pielęgniarstwa i rehabilitacji<sup>53</sup>.

Opisane zjawisko wpływa na sferę społeczną, dlatego powinno być brane pod uwagę przy planowanych działaniach rewitalizacyjnych. Wartość wskaźnika w poszczególnych obszarach przedstawiają dane w tabeli poniżej.

Tabela 11. Liczba świadczeń przyznanych z uwagi na długotrwałą chorobę w przeliczeniu na 100 osób<sup>54</sup>.

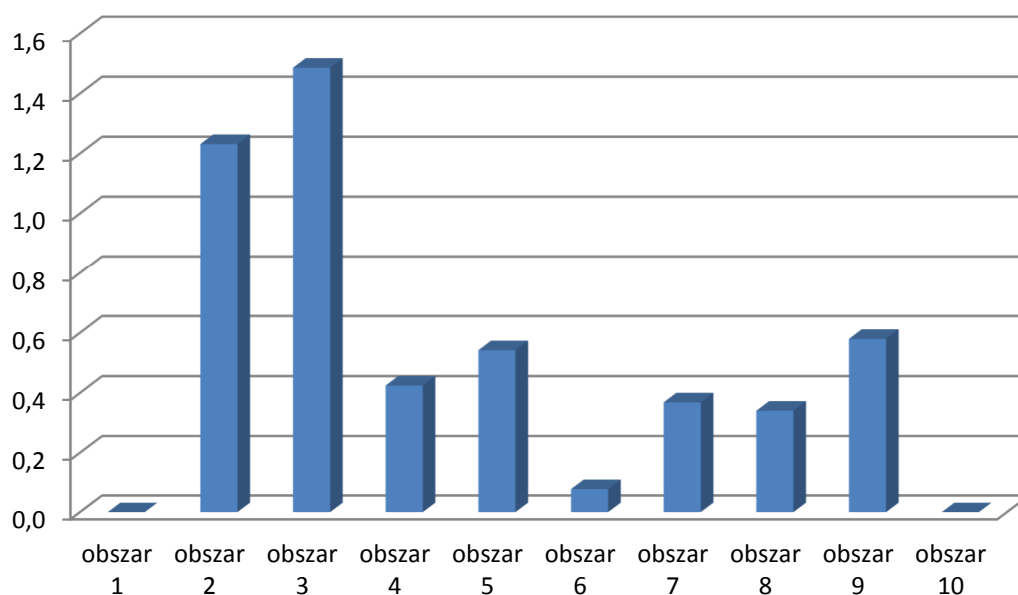
Nr obszaru	Liczba świadczeń przyznanych z uwagi na długotrwałą chorobę w przeliczeniu na 100 osób	Wskaźnik koncentracji	Skala
1	0,00	0,00	0
2	1,23	1,87	4
3	1,49	2,25	4
4	0,42	0,64	0
5	0,54	0,82	0
6	0,08	0,12	0
7	0,37	0,56	0
8	0,34	0,52	0
9	0,58	0,88	0
10	0,00	0,00	0
<b>Miasto</b>	<b>0,66</b>	1,00	

Najwięcej osób, którym przyznano świadczenia z tytułu długotrwałej lub ciężkiej choroby, w przeliczeniu na 100 osób występuje na dwóch obszarach miasta. W przypadku pozostałych obszarów, liczba osób którym przyznano świadczenia z tego tytułu jest mniejsza niż średnia dla miasta (0,66). Największa koncentracja problemu występuje na obszarze 3 - gdzie wartość wskaźnika

<sup>53</sup> Maciejasz M., Kubicki P., Niepełnosprawność i długotrwała choroba – definiowanie, koszty i zadania dla lokalnej polityki społecznej, Warszawie 2014 r.

<sup>54</sup> Opracowanie własne na podstawie danych z Miejskiego Ośrodka Pomocy Społecznej w Białogardzie.

koncentracji wynosi 2,25. Poniższy wykres przedstawia rozkład liczby osób, którym przyznano świadczenia z uwagi na długotrwałą lub ciężką chorobę w przeliczeniu na 100 osób.



Rysunek 9. Liczba świadczeń przyznanych z uwagi na długotrwałą chorobę w przeliczeniu na 100 osób.

### Rodzina niepełna

Rodzina stanowi naturalną grupę społeczną, w której człowiek się rodzi, wychowuje i wchodzi w pełne posiadanie rozumu. Ma ona utrzymywać ciągłość biologiczną społeczności ludzkiej oraz przekaz dziedzictwa kulturowego. Rodzina to zatem wspólnota osobowa. Stanowi nie tylko naturalne źródło życia ludzkiego, lecz także właściwe środowisko, w którym osoba może normalnie i zdrowo rozwijać się pod względem cielesnym i duchowym. Za pośrednictwem wspólnoty rodzinnej człowiek wchodzi do społeczeństwa. Znajduje w nim swoje miejsce i rozwija własne uzdolnienia.

Brak trwałych, pozytywnych relacji z najbliższymi już od pierwszych lat życia odbija się bardzo niekorzystnie na rozwoju psychiki człowieka. U dzieci z rodzin niepełnych ujawniono niedostateczne panowanie nad sobą, podwyższony poziom pobudliwości, napięcia nerwowego. Cechuje je ponadto większy niepokój. Czynnikiem niepełności odgrywa dużą rolę w badaniach agresji. Ma on swoje odzwierciedlenie u dzieci z rodzin rozbitych. Przejawiają one większą pobudliwość, podejrzliwość, wrogość w stosunku do innych, poczucie winy i nieufności. Chłopcy z rodzin rozbitych przejawiają większą skłonność do kłamstwa, kradzieży, opuszczania zajęć szkolnych, agresji, niszczenia. Nieobecność ojca wywiera wpływ dla kształtowania się postaw rodzicielskich dziewcząt i chłopców. U dziewcząt zaznacza się nadmierna koncentracja uczuciowa, negatywny stosunek do ról małżeńskich i rodzinnych. W postawach chłopców pozbawionych ojców występuje brak poszanowania praw dziecka oraz aprobaty jego działań. Rodzina niepełna oddziałuje różnie na cechy chłopców

i dziewcząt. U chłopców zaznacza się większe napięcie emocjonalne, większe trudności w przystosowaniu, przewaga zabaw ruchowych, mniejsza koncentracja w zabawie, mniej wspólnych zabaw, w postawach rodzicielskich - brak szacunku dla dziecka, łamanie jego praw. U dziewcząt występuje mniejsze napięcie emocjonalne, więcej zabaw tematycznych niż konstrukcyjnych, w postawach rodzicielskich nadmierna koncentracja i ochranianie. Dzieci z rodzin niepełnych mają wiele trudności w przystosowaniu się do warunków szkolnych<sup>55</sup>.

Tabela 12. Liczba świadczeń przyznanych z uwagi na niepełną rodzinę w przeliczeniu na 100 osób<sup>56</sup>.

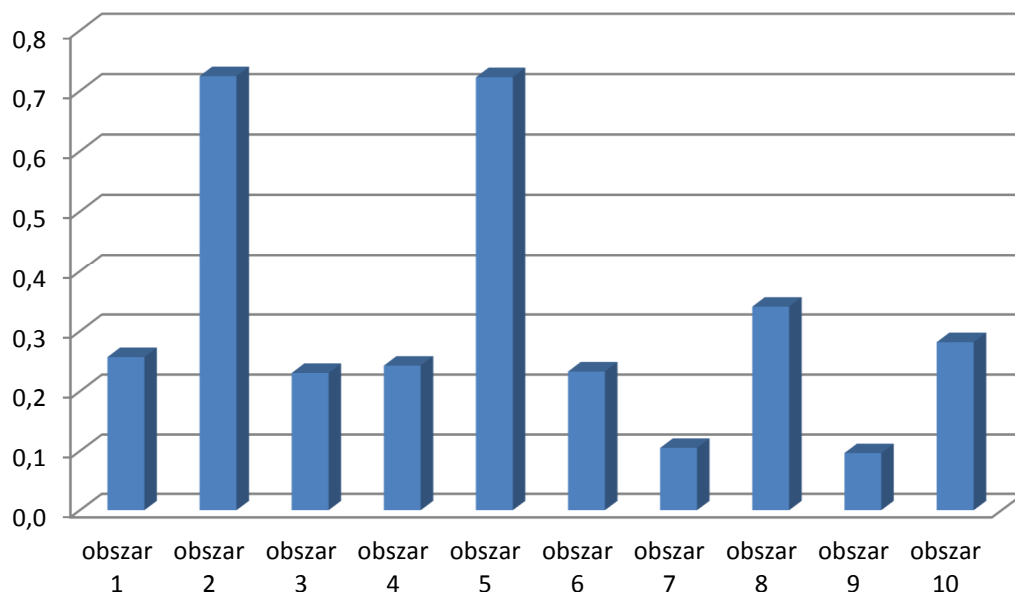
Nr obszaru	Liczba świadczeń przyznanych z uwagi na niepełną rodzinę w przeliczeniu na 100 osób	Wskaźnik koncentracji	Skala
1	0,26	0,77	0
2	0,72	2,17	4
3	0,23	0,69	0
4	0,24	0,73	0
5	0,72	2,16	4
6	0,23	0,70	0
7	0,11	0,32	0
8	0,34	1,02	1
9	0,10	0,29	0
10	0,28	0,84	0
<b>Miasto</b>	<b>0,33</b>	<b>1,00</b>	-

Najwięcej osób, którym przyznano świadczenia z tytułu niepełnej rodziny, w przeliczeniu na 100 osób występuje na dwóch obszarach miasta. W przypadku pozostałych obszarów, liczba osób którym przyznano świadczenia z tego tytułu jest mniejsza niż średnia dla miasta (0,33). Największa koncentracja problemu występuje na obszarze 2 – gdzie wartość wskaźnika koncentracji wynosi 2,17. Poniższy wykres przedstawia rozkład liczby osób, którym przyznano świadczenia z uwagi na niepełną rodzinę w przeliczeniu na 100 osób.

<sup>55</sup> Zimacka D., Rodzina niepełna i jej skutki.

<sup>56</sup> Opracowanie własne na podstawie danych z Miejskiego Ośrodka Pomocy Społecznej w Białogardzie.





Rysunek 10. Liczba świadczeń przyznanych z uwagi na niepełną rodzinę w przeliczeniu na 100 osób.

### Przemoc w rodzinie

Przemoc w rodzinie może przybierać różnorodne formy i postacie. Mówiąc o przemocy w rodzinie zazwyczaj wyróżnia się jej odmianę czynną i bierną. Przejawy złego traktowania często objawiają się w różnych postaciach i konfiguracjach. Mimo, iż zdarza się, że akty przemocy mają charakter jednorazowy, w większości przypadków utrzymują się przez długi czas, przybierając rozmaite formy i stopień natężenia. Przemoc stanowi naruszenie podstawowych praw i wolności człowieka: prawa do życia, prawa do równości, prawa do wolności i bezpieczeństwa osobistego, do równości wobec prawa, do wolności od wszelkich form dyskryminacji, do zdrowia fizycznego i psychicznego, prawa do sprawiedliwych i korzystnych warunków pracy, wolności od okrutnego, nieludzkiego lub upokarzającego traktowania albo karania<sup>57</sup>.

Wskaźnik przedstawia informacje o osobach, którym przyznawane są świadczenia z uwagi na przemoc w rodzinie.

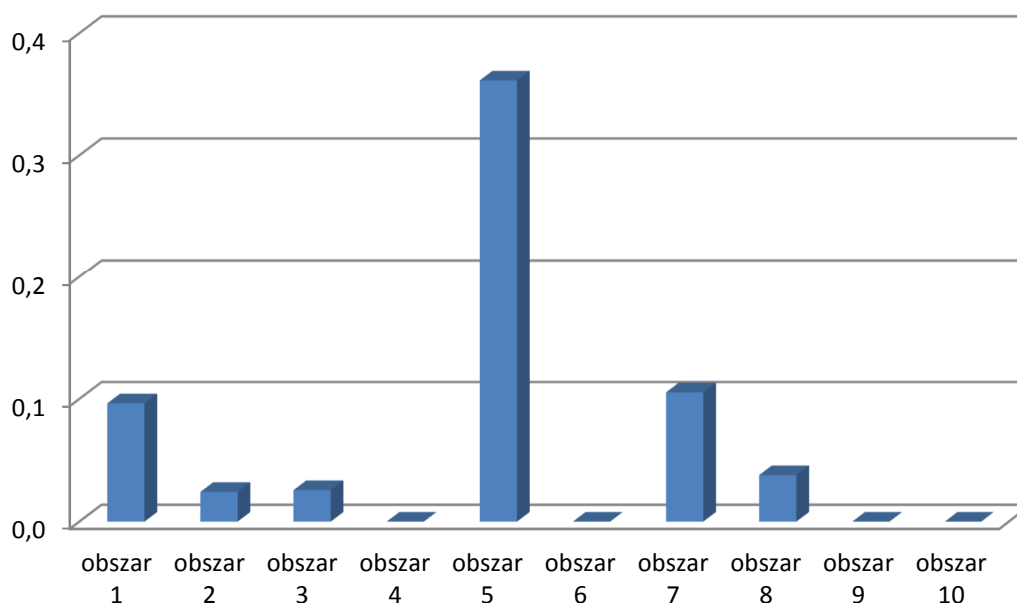
<sup>57</sup> Nowakowska U., Kępka A., Chańska W., *Przemoc w rodzinie a wymiar sprawiedliwości*, Warszawa 2005.

Tabela 13. Liczba świadczeń przyznanych z uwagi na przemoc w rodzinie i potrzebę ochrony macierzyństwa w przeliczeniu na 100 osób<sup>58</sup>.

Nr obszaru	Liczba świadczeń przyznanych z uwagi na przemoc w rodzinie i potrzebę ochrony macierzyństwa w przeliczeniu na 100 osób	Wskaźnik koncentracji	Skala
1	0,10	1,59	3
2	0,02	0,40	0
3	0,03	0,42	0
4	0,00	0,00	0
5	0,36	5,94	4
6	0,00	0,00	0
7	0,11	1,73	3
8	0,04	0,62	0
9	0,00	0,00	0
10	0,00	0,00	0
<b>Miasto</b>	<b>0,06</b>	<b>1,00</b>	-

Świadczenia z uwagi na przemoc w rodzinie i potrzebę ochrony macierzyństwa, w przeliczeniu na 100 osób występują na terenie sześciu obszarów. Najwyższa wartość wskaźnika koncentracji zaobserwowano na obszarze 5 – 5,94. Na czterech obszarach problem nie występuje.

Poniższy wykres przedstawia rozkład liczby świadczeń przyznanych z uwagi na przemoc w rodzinie i potrzebę ochrony macierzyństwa w przeliczeniu na 100 osób.



Rysunek 11. Liczba świadczeń przyznanych z uwagi na przemoc w rodzinie i potrzebę ochrony macierzyństwa w przeliczeniu na 100 osób.

<sup>58</sup> Opracowanie własne na podstawie danych z Miejskiego Ośrodka Pomocy Społecznej w Białogardzie.

## Wielodzietność

Mówiąc o rodzinie wielodzietnej, posługujemy się pewnym pojęciem socjologicznym, które jest powszechnie używane w wielu krajach na całym świecie. Nie każdy ma świadomość, że wielodzietność została zdefiniowana w polskich przepisach prawa. Artykuł 20b Ustawy z dnia 7 września 1991 roku o systemie oświaty objaśnia zarówno pojęcie wielodzietności, jak i samotnego wychowywania dziecka. Zgodnie z jego treścią, wielodzietność rodziny „oznacza [...] rodzinę wychowującą troje i więcej dzieci”<sup>59</sup>.

Rodziny wielodzietne statystycznie gorzej radzą sobie z problemami ekonomicznymi. Również w tych rodzinach, jeżeli występuje dysfunkcjonalność – towarzyszące jej zjawiska społeczne nasilają się bardziej i statystycznie trwają dłużej niż w rodzinie małodziejnej.

Tabela 14. Liczba świadczeń przyznanych z uwagi na wielodzietność w przeliczeniu na 100 osób<sup>60</sup>.

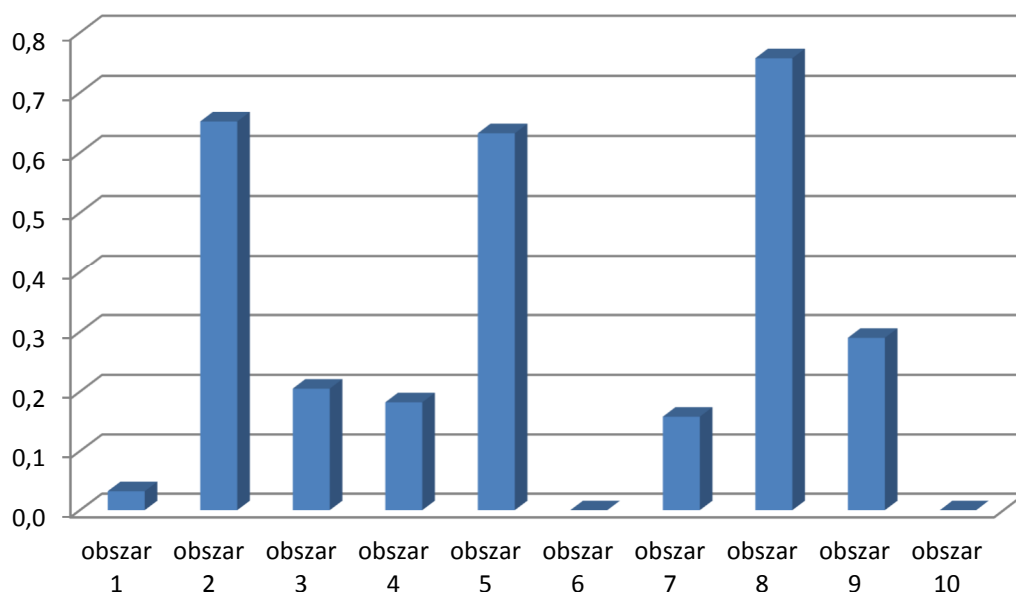
Nr obszaru	Liczba świadczeń przyznanych z uwagi na wielodzietność w przeliczeniu na 100 osób	Wskaźnik koncentracji	Skala
1	0,03	0,10	0
2	0,65	2,00	4
3	0,20	0,63	0
4	0,18	0,56	0
5	0,63	1,94	4
6	0,00	0,00	0
7	0,16	0,49	0
8	0,76	2,33	4
9	0,29	0,89	0
10	0,00	0,00	0
<b>Miasto</b>	<b>0,33</b>	<b>1,00</b>	-

Świadczenia z uwagi na wielodzietność, w przeliczeniu na 100 osób występują na terenie ośmiu obszarów. Najwyższy wskaźnik koncentracji zaobserwowano na obszarze 8 – 2,33.

Poniższy wykres przedstawia rozkład liczby świadczeń przyznanych z uwagi na wielodzietność w przeliczeniu na 100 osób.

<sup>59</sup> Ustawa z dnia 7 września 1991 r. o systemie oświaty (Dz. U. z 2016 r., poz. 1943, z późn. zm.).

<sup>60</sup> Opracowanie własne na podstawie danych z Miejskiego Ośrodka Pomocy Społecznej w Białogardzie.



Rysunek 12. Liczba świadczeń przyznanych z uwagi na wielodzieciowość w przeliczeniu na 100 osób.

## Demografia

Badania demograficzne pokazują, że największy wpływ na dynamikę i poziom starzenia się społeczeństwa ma natężenie urodzeń. Duży udział liczby urodzeń przyczynia się do wzrostu udziału dzieci w strukturze populacji, a co za tym idzie – do „odmładzania się” społeczeństwa

Na zjawisko starzenia się ludności wpływa pośrednio szereg czynników, jak np. poziom zamożności społeczeństwa, promowany model rodziny, aktywność zawodowa kobiet, poziom opieki społecznej i ochrony zdrowia, wykształcenie ludności oraz polityka społeczna państwa.

Wzrastająca liczba ludności w wieku poprodukcyjnym z jednoczesnym spadkiem liczby osób w wieku produkcyjnym na przestrzeni kilku lat ewidentnie świadczy o postępującym zjawisku starzenia się lokalnej społeczności. Jeśli taki stan będzie się utrzymywał w dłuższej perspektywie czasowej to w przyszłości doprowadzi do zbyt dużego obciążenia demograficznego i zatrzymania rozwoju gospodarczego obszaru.

Tabela 15. Stosunek liczby osób w wieku poprodukcyjnym do liczby osób w wieku produkcyjnym<sup>61</sup>.

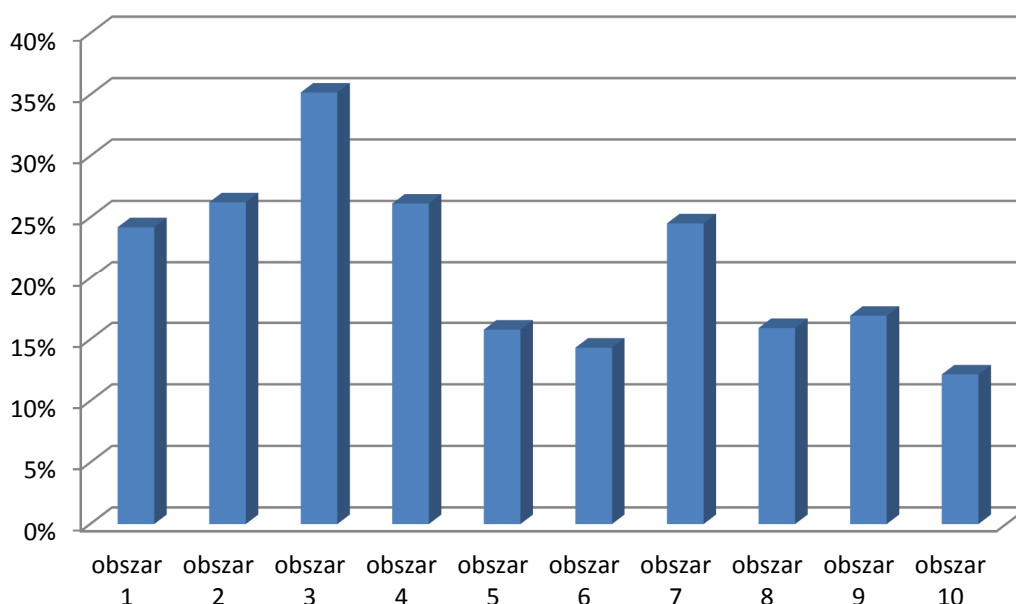
Nr obszaru	Stosunek liczby osób w wieku poprodukcyjnym do liczby osób w wieku produkcyjnym	Skala
1	24,21%	1
2	26,24%	1
3	35,18%	3
4	26,14%	1
5	15,80%	0

<sup>61</sup> Opracowanie własne na podstawie danych Urzędu Miasta Białogard.

Nr obszaru	Stosunek liczby osób w wieku poprodukcyjnym do liczby osób w wieku produkcyjnym	Skala
6	14,33%	0
7	24,52%	1
8	15,93%	0
9	16,93%	0
10	12,16%	0
<b>Miasto</b>	<b>21,14%</b>	-

Średnio stosunek liczby osób w wieku poprodukcyjnym do liczby osób w wieku produkcyjnym wynosi 21,14%. Najwyższa wartość procentowa wystąpiła na obszarze 3 i wyniosła 35,18%. Najniższa natomiast na obszarze 10 – 12,16%.

Poniższy wykres przedstawia liczbę osób w wieku poprodukcyjnym do liczby osób w wieku produkcyjnym.



Rysunek 13. Stosunek liczby osób w wieku poprodukcyjnym do liczby osób w wieku produkcyjnym.

### Niebieska karta

Kolejnym problemem społecznym, który poddano diagnozie jest przemoc w rodzinie. Działania rewitalizacyjne mają na celu ograniczanie, eliminowanie oraz przeciwdziałanie negatywnym zjawiskom społecznym, tego problemu, dlatego też wykazanie skali zjawiska jest istotnym wskaźnikiem.

Procedura "Niebieskiej Karty" to instytucjonalne narzędzie służące do przeciwdziałania przemocy w rodzinie. Ustawa o przeciwdziałaniu przemocy w rodzinie, definiuje tą procedurę następująco: "Procedura "Niebieskiej Karty" obejmuje ogół czynności podejmowanych i realizowanych przez

przedstawiciele jednostek organizacyjnych pomocy społecznej, miejskich komisji rozwiązywania problemów alkoholowych, policji, oświaty i ochrony zdrowia, w związku z uzasadnionym podejrzeniem zaistnienia przemocy w rodzinie".<sup>62</sup>

Poniższa tabela zawiera informacje na temat wszczętych procedur „Niebieska Karta” na terenie miasta.

*Tabela 16. Liczba wszczętych procedur "Niebieska karta" w przeliczeniu na 100 osób<sup>63</sup>.*

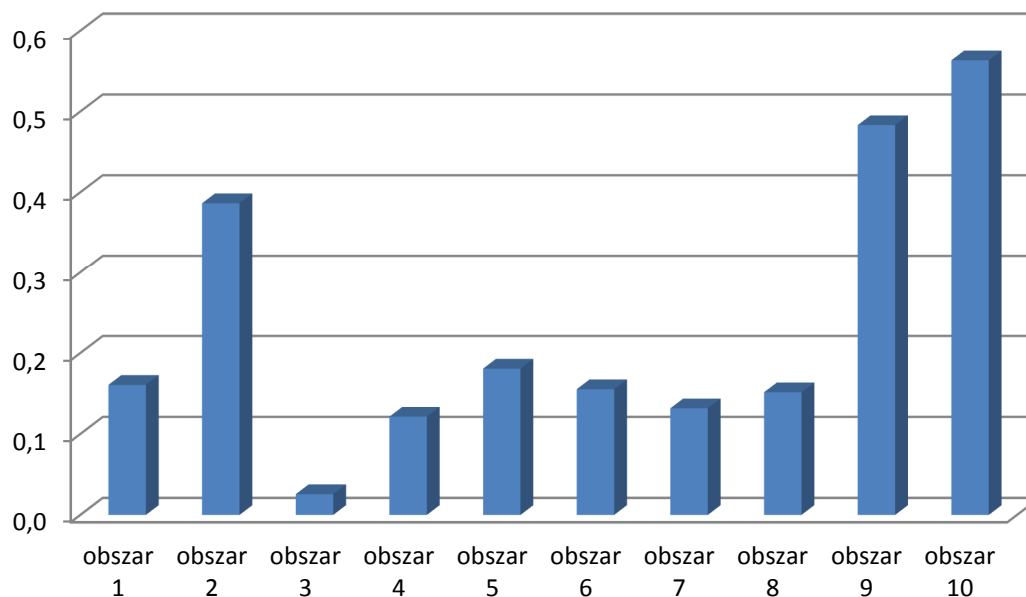
<b>Nr obszaru</b>	<b>Liczba wszczętych procedur "Niebieska karta" w przeliczeniu na 100 osób</b>	<b>Wskaźnik koncentracji</b>	<b>Skala</b>
1	0,16	0,84	0
2	0,39	2,02	4
3	0,03	0,13	0
4	0,12	0,64	0
5	0,18	0,95	0
6	0,16	0,81	0
7	0,13	0,69	0
8	0,15	0,79	0
9	0,48	2,53	4
10	0,56	2,95	4
<b>Miasto</b>	<b>0,19</b>	<b>1,00</b>	-

Na podstawie przeanalizowanych danych można stwierdzić, że na wszystkich obszarach znajdujących się na terenie miasta zostały wszczęte procedury „Niebieskiej Karty”. Największa liczba wszczętych procedur "Niebieskich kart" w przeliczeniu na 100 osób występuje na obszarze 10, wynosi ona aż 2,95.

Wykres poniżej przedstawia przestrzenny rozkład wszczęcia procedury „Niebieska Karta” na terenie miasta.

<sup>62</sup> Ustawa z dnia 29 lipca 2005 r. o przeciwdziałaniu przemocy w rodzinie (Dz. U. z 2015 r., poz. 1390, z późn. zm.).

<sup>63</sup> Opracowanie własne na podstawie danych Zespołu Interdyscyplinarnego Przeciwdziałania Przemocy w Rodzinie.



Rysunek 14. Liczba wszczętych procedur "Niebieska karta" w przeliczeniu na 100 osób.

### Przestępczość

Granice pojęcia przestępstwa nie zostały w aktualnie obowiązującym polskim kodeksie karnym określone przez podanie jego definicji sensu stricte, tj. przepisu rozpoczynającego się od zwrotu „Przestępstwem jest...”, który następnie podawałby wszystkie niezbędne elementy definicji pojęcia przestępstwa. Kodeks karny najwyraźniej preferuje posługiwaniem się zwrotami odnoszącymi się do pojęcia czynu zabronionego, który jest społecznie szkodliwy w stopniu wyższym niż znikomy i popełniony przez sprawcę, któremu można przypisać winę w chwili czynu<sup>64</sup>. Przestępczość jest wskaźnikiem społecznym, który nie tylko obrazuje poziom bezpieczeństwa na danym obszarze ale również wskazuje na możliwości rozwoju i atrakcyjność danego obszaru. Szczegółowe dane dotyczące interwencji policji na terenie miasta zawiera tabela poniżej.

Tabela 17. Liczba przestępstw ogółem w przeliczeniu na 100 osób<sup>65</sup>.

Nr obszaru	Liczba przestępstw ogółem w przeliczeniu na 100 osób	Wskaźnik koncentracji	Skala
1	1,57	1,05	1
2	1,84	1,23	1
3	1,69	1,13	1
4	1,40	0,93	0
5	2,53	1,69	3
6	0,70	0,47	0
7	0,84	0,56	0

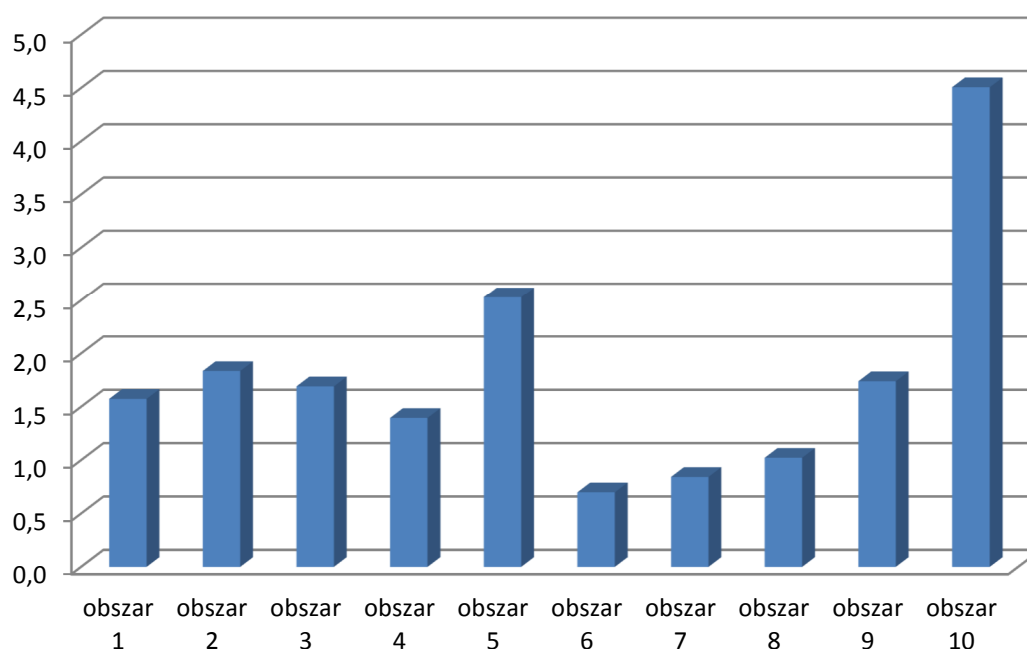
<sup>64</sup> Gardocki L., *Pojęcie przestępstwa i podziały przestępstw w polskim prawie karnym*, Lublin 2013 r.

<sup>65</sup> Opracowanie własne na podstawie danych Komendy Powiatowej Policji w Białogardzie.

Nr obszaru	Liczba przestępstw ogółem w przeliczeniu na 100 osób	Wskaźnik koncentracji	Skala
8	1,02	0,68	0
9	1,74	1,16	1
10	4,51	3,02	4
<b>Miasto</b>	<b>1,49</b>	<b>1,00</b>	-

Najwyższa liczba stwierdzonych przestępstw ogółem, w przeliczeniu na 100 osób występuje na terenie obszaru 10. W przypadku czterech obszarów, liczba stwierdzonych przestępstw ogółem, w przeliczeniu na 100 osób jest niższa od średniej dla miasta (1,49). Największy wskaźnik koncentracji (3,02) występuje również na obszarze 10, z kolei najmniejszy (0,47) na obszarze 6.

Poniższy wykres przedstawia rozkład liczby stwierdzonych przestępstw ogółem w przeliczeniu na 100 osób.



Rysunek 15. Liczba przestępstw ogółem w przeliczeniu na 100 osób.

### Organizacje pozarządowe

Organizacje pozarządowe realizują działania w dziedzinie m.in. wychowania, edukacji, upowszechniania kultury i czytelnictwa, integracji społeczności miejskiej, zgodnie z założeniami polityki kulturalnej na podstawie własnego, społecznie akceptowanego programu.

Ważnym elementem działalności są inwestycje zarówno w infrastrukturę sportową i rekreacyjną, a także działania mające na celu promocję zdrowego, aktywnego trybu życia i drużynowych rywalizacji zarówno wśród dzieci, młodzieży, jak i dorosłych mieszkańców miasta.



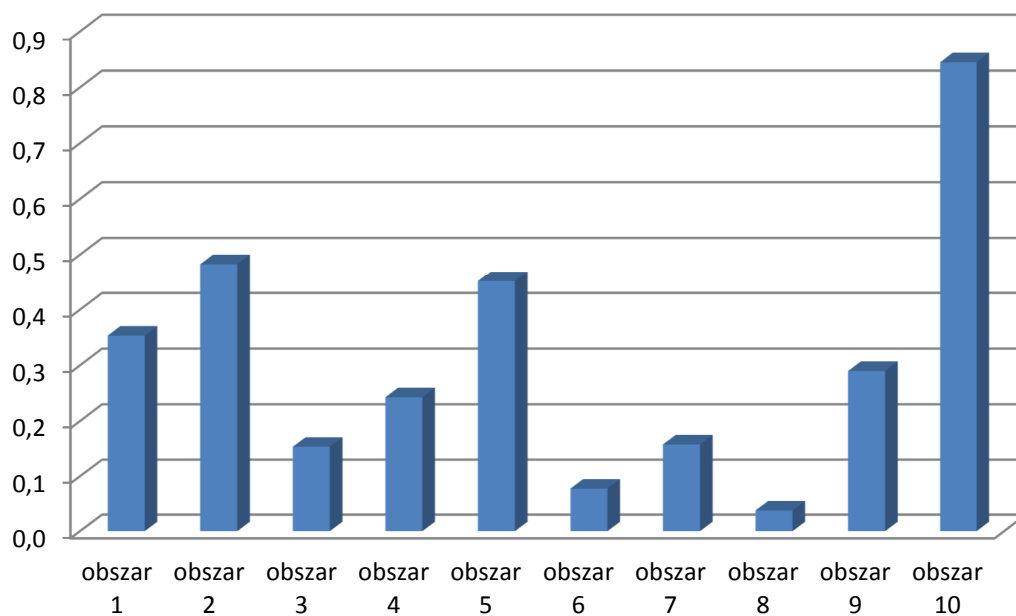
Mała liczba organizacji nie sprzyja aktywności społecznej mieszkańców oraz ich integracji z lokalną społecznością.

Tabela 18. Liczba organizacji pozarządowych w przeliczeniu na 100 osób<sup>66</sup>.

Nr obszaru	Liczba organizacji pozarządowych w przeliczeniu na 100 osób	Wskaźnik koncentracji	Skala
1	0,35	1,36	2
2	0,48	1,85	0
3	0,15	0,59	4
4	0,24	0,93	4
5	0,45	1,73	1
6	0,08	0,30	4
7	0,16	0,61	4
8	0,04	0,15	4
9	0,29	1,11	3
10	0,85	3,24	0
<b>Miasto</b>	<b>0,26</b>	1,00	-

Najwyższa liczba organizacji pozarządowych w przeliczeniu na 100 osób występuje na terenie obszaru 10. W przypadku większości pozostałych obszarów, liczba organizacji pozarządowych w przeliczeniu na 100 osób jest niższa od średniej dla miasta (0,26).

Poniższy wykres przedstawia liczbę organizacji pozarządowych w przeliczeniu na 100 osób.



Rysunek 16. Liczba organizacji pozarządowych w przeliczeniu na 100 osób.

<sup>66</sup> Opracowanie własne na podstawie danych Starostwa Powiatowego w Białogardzie.

## Lokale socjalne

Kwestie lokali socjalnych reguluje ustawa o ochronie praw lokatorów, mieszkaniowym zasobie miasta i o zmianie Kodeksu cywilnego<sup>67</sup>. Definiuje ona lokal socjalny jako lokal nadający się do zamieszkania ze względu na wyposażenie i stan techniczny, którego powierzchnia pokoi przypadająca na członka gospodarstwa domowego najemcy nie może być mniejsza niż 5 m<sup>2</sup>, a w wypadku jednoosobowego gospodarstwa domowego 10 m<sup>2</sup>, przy czym lokal ten może być o obniżonym standardzie. W pierwszej kolejności nająć lokal socjalny będą mogły osoby, które uzyskały takie prawo w wyniku wyroku sądowego. W wyroku nakazującym opróżnienie lokalu sąd orzeka o uprawnieniu do otrzymania lokalu socjalnego bądź o braku takiego uprawnienia wobec osób, których nakaz dotyczy. Obowiązek zapewnienia lokalu socjalnego ciąży na mieście.

Jest jednak grupa osób, którym Sąd nie może odmówić prawa do lokalu socjalnego i są to:

- kobiety w ciąży,
- małoletni, niepełnosprawni w rozumieniu przepisów ustawy z dnia 29 listopada 1990 r. o pomocy społecznej lub ubezwłasnowolnieni oraz sprawujący nad taką osobą opiekę i wspólnie z nią zamieszkujący,
- obłożnie chorzy,
- emeryci i renciści spełniający kryteria do otrzymania świadczenia z pomocy społecznej,
- osoby posiadające status bezrobotnego,
- osoby spełniające przesłanki określone przez Radę Miejską w drodze uchwały – chyba że osoby te mogą zamieszkać w innym lokalu niż dotychczas używany.

Na podstawie powyższych zapisów ustawowych widać, iż użytkownikami lokali socjalnych są osoby na ogół korzystające z pomocy ośrodków pomocy społecznej lub doświadczające negatywnych zjawisk społecznych.

Tabela 19. Liczba lokali socjalnych w przeliczeniu na 100 osób<sup>68</sup>.

Nr obszaru	Liczba lokali socjalnych w przeliczeniu na 100 osób	Wskaźnik koncentracji	Skala
1	0,03	0,06	0
2	0,60	1,09	1
3	0,08	0,14	0
4	0,85	1,54	3
5	2,26	4,09	4
6	0,00	0,00	0

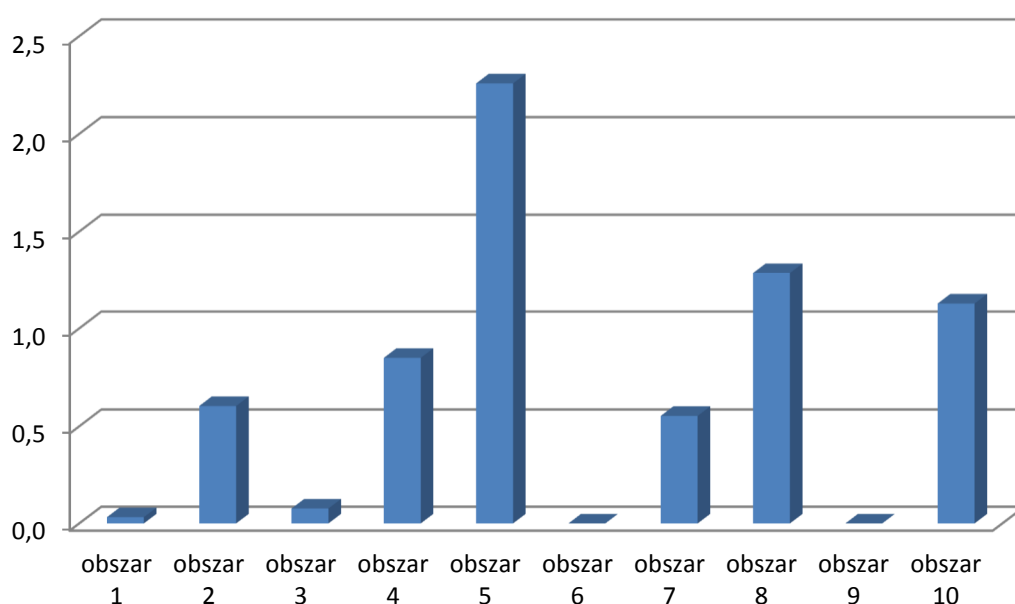
<sup>67</sup> Ustawa z dnia 21 czerwca 2001 r. o ochronie praw lokatorów, mieszkaniowym zasobie gminy i o zmianie Kodeksu cywilnego (Dz. U. z 2016 r. poz. 1610, z późn. zm.).

<sup>68</sup> Opracowanie własne na podstawie danych Urzędu Miasta w Białogardzie.

Nr obszaru	Liczba lokali socjalnych w przeliczeniu na 100 osób	Wskaźnik koncentracji	Skala
7	0,55	1,00	1
8	1,29	2,33	4
9	0,00	0,00	0
10	1,13	2,04	4
<b>Miasto</b>	<b>0,55</b>	<b>1,00</b>	-

Najwyższa liczba lokali socjalnych w przeliczeniu na 100 osób występuje na terenie obszaru 5. W przypadku większości pozostałych obszarów, liczba lokali socjalnych w przeliczeniu na 100 osób jest niższa od średniej dla miasta (0,55).

Poniższy wykres przedstawia liczbę lokali socjalnych w przeliczeniu na 100 osób.



Rysunek 17. Liczba lokali socjalnych w przeliczeniu na 100 osób.

### 5.3. Strefa gospodarcza

#### Podmioty gospodarcze

Stan kryzysowy miasta może wynikać również z niskiego poziomu przedsiębiorczości. Dobrze rozwinięta sfera działalności gospodarczej jest uzależniona od potencjału kapitału ludzkiego, lokalizacji oraz wsparcia lokalnych władz. Analiza podmiotów gospodarczych została pokazana poprzez wskaźnik – Liczba podmiotów działalności gospodarczej ogółem w przeliczeniu na 100 osób.

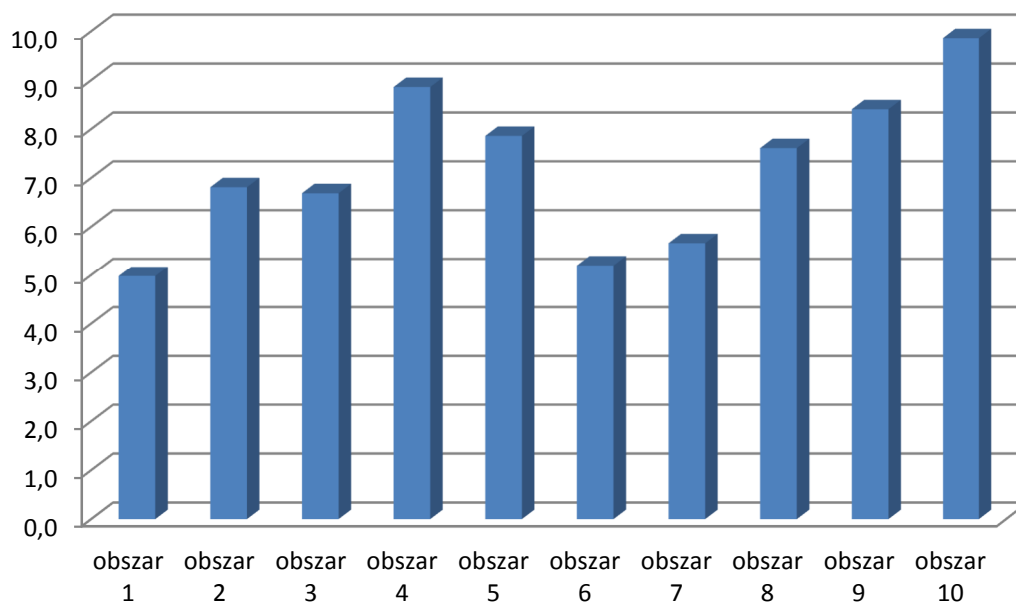
Duża liczba aktywnych podmiotów gospodarczych zapewnia miejsca pracy oraz zwiększa atrakcyjność obszaru jako miejsca do życia. Aktywność gospodarcza jest kluczowym wskaźnikiem gdyż ma wpływ na wiele wskaźników społecznych np. bezrobocie.

Tabela 20. Liczba podmiotów działalności gospodarczej ogółem w przeliczeniu na 100 osób<sup>69</sup>.

Nr obszaru	Liczba podmiotów działalności gospodarczej ogółem w przeliczeniu na 100 osób	Wskaźnik koncentracji	Skala
1	4,98	0,75	4
2	6,81	1,02	3
3	6,69	1,00	3
4	8,86	1,33	2
5	7,86	1,18	3
6	5,20	0,78	4
7	5,66	0,85	4
8	7,61	1,14	3
9	8,41	1,26	2
10	9,86	1,48	2
<b>Miasto</b>	<b>6,67</b>	<b>1,00</b>	-

Najwyższe wskaźniki liczby podmiotów w przeliczeniu na 100 osób notuje się na obszarze 10. Na trzech obszarach wartości wskaźników oscylują poniżej średniej dla miasta (6,67). Największą wartość wskaźnika koncentracji odnotowano na obszarze 10 – 1,48.

Dane znajdujące się w powyższej tabeli zaprezentowane zostały na poniższym wykresie.



Rysunek 18. Liczba podmiotów działalności gospodarczej ogółem w przeliczeniu na 100 osób.

<sup>69</sup> Opracowanie własne na podstawie danych Centralnej Ewidencji i Informacji o Działalności Gospodarczej.

## 5.4. Strefa przestrzenno – funkcjonalna

### Instytucje społeczne

Dostęp do instytucji społecznych może przeciwdziałać wielu negatywnym zjawiskom społecznym jak bezrobocie, bezradność czy ubóstwo. Mieszkańcy, którzy mają w swoim najbliższym otoczeniu instytucje społeczne mogą korzystać częściej z ich zakresu działań i propozycji programowej.

Do instytucji społecznych zostały zaliczone m.in. placówki oświatowe (szkoły, gimnazja), obiekty sportowe i biblioteki. Mała liczba instytucji społecznych m.in. obiektów sportowych i kulturalnych wpływa na wykluczenie społeczne. Zwiększenie liczby tych obiektów sprzyja integracji społecznej. Dodatkowo modernizacja obecnych już obiektów może spowodować przystosowanie tych budynków do osób niepełnosprawnych, które wcześniej z powodu barier architektonicznych nie mogły z nich skorzystać.

W tabeli poniżej zestawione są liczba instytucji społecznych w przeliczeniu na 100 osób.

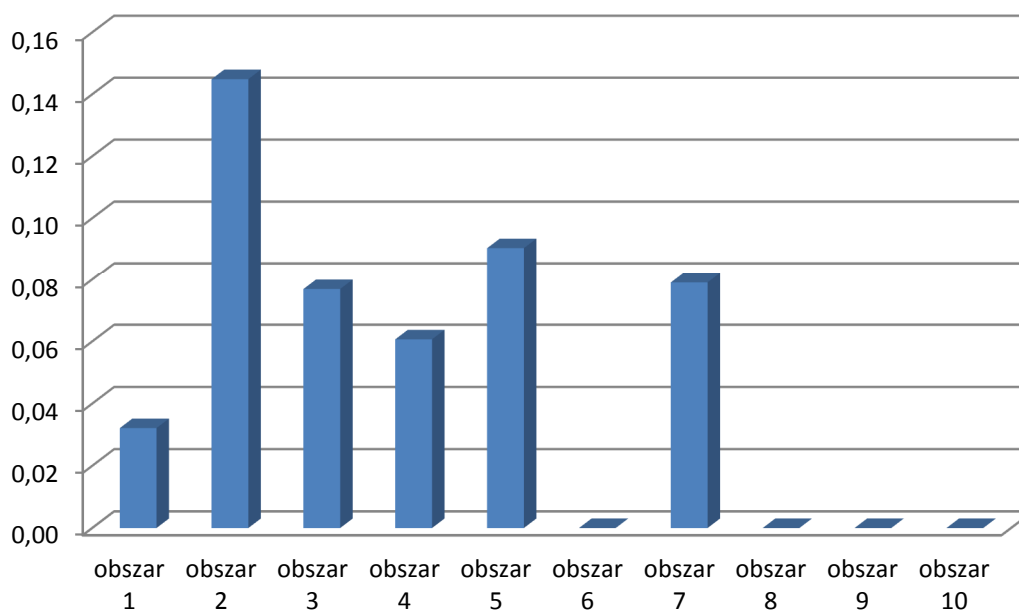
Tabela 21. Liczba instytucji pełniących funkcje społeczne (m.in. edukacyjne, opiekuńczo – wychowawcze, kulturalne, rekreacyjne) w przeliczeniu na 100 osób<sup>70</sup>.

Nr obszaru	Liczba instytucji pełniących funkcje społeczne (m.in. edukacyjne, opiekuńczo – wychowawcze, kulturalne, rekreacyjne) w przeliczeniu na 100 osób	Wskaźnik koncentracji	Skala
1	0,03	0,49	4
2	0,14	2,22	0
3	0,08	1,18	3
4	0,06	0,93	4
5	0,09	1,39	2
6	0,00	0,00	4
7	0,08	1,21	3
8	0,00	0,00	4
9	0,00	0,00	4
10	0,00	0,00	4
<b>Miasto</b>	<b>0,07</b>	<b>1,00</b>	-

Z powyższej tabeli wynika, że najwyższa wartość wskaźnika koncentracji wystąpiła na obszarze 2 – 2,22. Na większości obszarów liczba instytucji społecznych jest niższa od średniej dla całego miasta.

<sup>70</sup> Opracowanie własne na podstawie danych Urzędu Miasta w Białogardzie.

Dane zaprezentowane są na poniższym wykresie.



Rysunek 19. Liczba instytucji pełniących funkcje społeczne (m.in. edukacyjne, opiekuńczo – wychowawcze, kulturalne, rekreacyjne) w przeliczeniu na 100 osób.

### Działalność lecznicza

Działalność lecznicza polega na udzielaniu świadczeń zdrowotnych, promocji zdrowia oraz prowadzeniu działalności dydaktycznej lub badawczej<sup>71</sup>.

Rodzaje działalności leczniczej:

- stacjonarne i całodobowe świadczenia zdrowotne:
  - szpitalne,
  - inne niż szpitalne (pielęgnacja i rehabilitacja pacjentów niewymagających hospitalizacji oraz opieka nad pacjentami znajdującymi się w stanie terminalnym). Stacjonarnych i całodobowych świadczeń zdrowotnych innych niż szpitalne udziela się w zakładach: opiekuńczo – leczniczym, pielęgnacyjno – opiekuńczym, rehabilitacji leczniczej oraz w hospicjum.
- ambulatoryjne świadczenia zdrowotne (podstawowa opieka zdrowotna, ambulatoryjna opieka specjalistyczna itd.).

Dostęp do pomocy zdrowotnej jest jedną z podstawowych potrzeb mieszkańców. Nagłość chorób oraz zróżnicowanie wieku mieszkańców miasta powoduje, iż osoby w wieku poprodukcyjnym częściej

<sup>71</sup> Ustawa z dnia 15 kwietnia 2011 r. o działalności leczniczej (Dz. U. z 2016 r., poz. 1638, z późn. zm.).

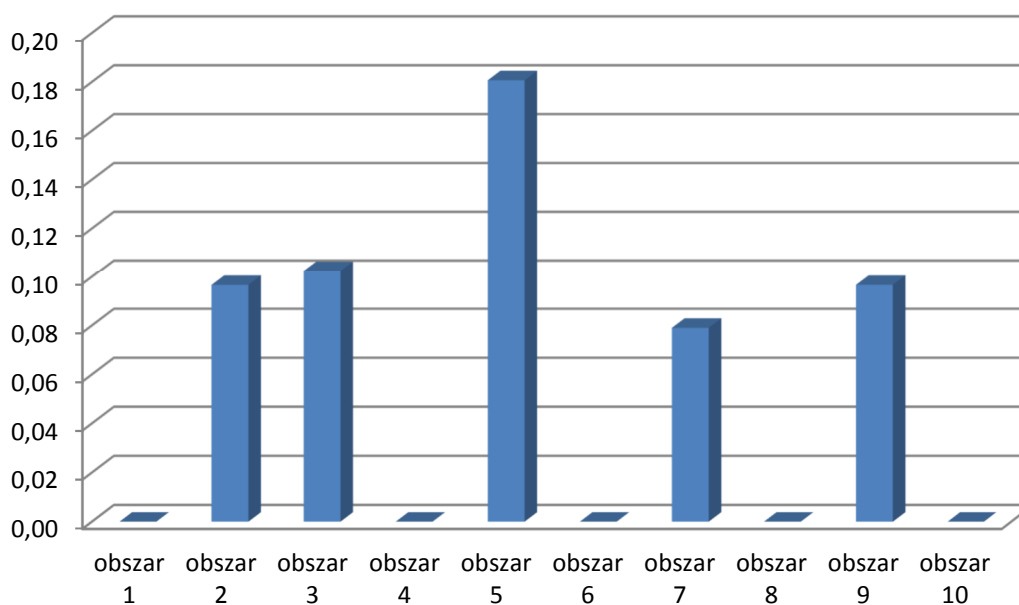
potrzebują pomocy lekarskiej lub dostępu do placówki pomocy zdrowia. W związku z tym odległość do placówki staje się sprawą kluczową.

Tabela 22. Liczba podmiotów wykonujących działalność leczniczą w przeliczeniu na 100 osób <sup>72</sup>.

Nr obszaru	Liczba podmiotów wykonujących działalność leczniczą w przeliczeniu na 100 osób	Wskaźnik koncentracji	Skala
1	0,00	0,00	4
2	0,10	1,59	1
3	0,10	1,69	1
4	0,00	0,00	4
5	0,18	2,97	0
6	0,00	0,00	4
7	0,08	1,30	2
8	0,00	0,00	4
9	0,10	1,59	1
10	0,00	0,00	4
<b>Miasto</b>	<b>0,06</b>	<b>1,00</b>	-

Z powyższej tabeli wynika, że najwyższa wartość wskaźnika koncentracji wystąpiła na obszarze 5 – 2,97. Na pięciu obszarach liczba instytucji leczniczych jest niższa od średniej dla całego miasta.

Dane zaprezentowane są na poniższym wykresie.



Rysunek 20. Liczba podmiotów wykonujących działalność leczniczą w przeliczeniu na 100 osób.

<sup>72</sup> Opracowanie własne na podstawie danych z Rejestru Podmiotów Wykonujących Działalność Leczniczą.

### Publiczny transport zbiorowy

W Polsce podstawowe kwestie dotyczące publicznego transportu zbiorowego reguluje ustawa z dnia o publicznym transporcie zbiorowym<sup>73</sup>. Publiczny transport zbiorowy może odbywać się na podstawie: umowy o świadczenie usług w zakresie publicznego transportu zbiorowego pomiędzy organizatorem a operatorem, potwierdzenia zgłoszenia przewozu lub decyzji o przyznaniu otwartego dostępu.

Ustawa o publicznym transporcie zbiorowym nakazuje oznakowanie środków transportu, którymi są wykonywane usługi w zakresie publicznego transportu zbiorowego, w sposób widoczny dla pasażera, podawanie rozkładu jazdy do publicznej wiadomości na wszystkich dworcach i przystankach wymienionych w rozkładzie jazdy, a także upublicznianie cenników opłat lub taryf oraz regulaminów przewozu osób. Udostępniane podróży cenniki opłat muszą zawierać także ceny biletów ulgowych wynikające z uprawnień ustawowych oraz uprawnień pasażerów do innych ulgowych przejazdów, ustanowionych na obszarze właściwości danego organizatora. Ww. ustawa określa również, że wsiadanie i wysiadanie pasażerów może się odbywać tylko na przystankach lub dworcach określonych w rozkładzie jazdy.

Dostęp mieszkańców do komunikacji zbiorowej jest niezbędny przy poruszaniu się po mieście w przypadku, gdy nie posiadają własnego środka komunikacji.

Tabela 23. Liczba przystanków objętych siecią transportu publicznego w przeliczeniu na 100 osób<sup>74</sup>.

Nr obszaru	Liczba przystanków objętych siecią transportu publicznego w przeliczeniu na 100 osób	Skala
1	0,39	0
2	0,19	4
3	0,18	4
4	0,12	4
5	0,00	4
6	0,00	4
7	0,16	4
8	0,23	3
9	0,48	0
10	0,00	4
<b>Miasto</b>	<b>0,20</b>	-

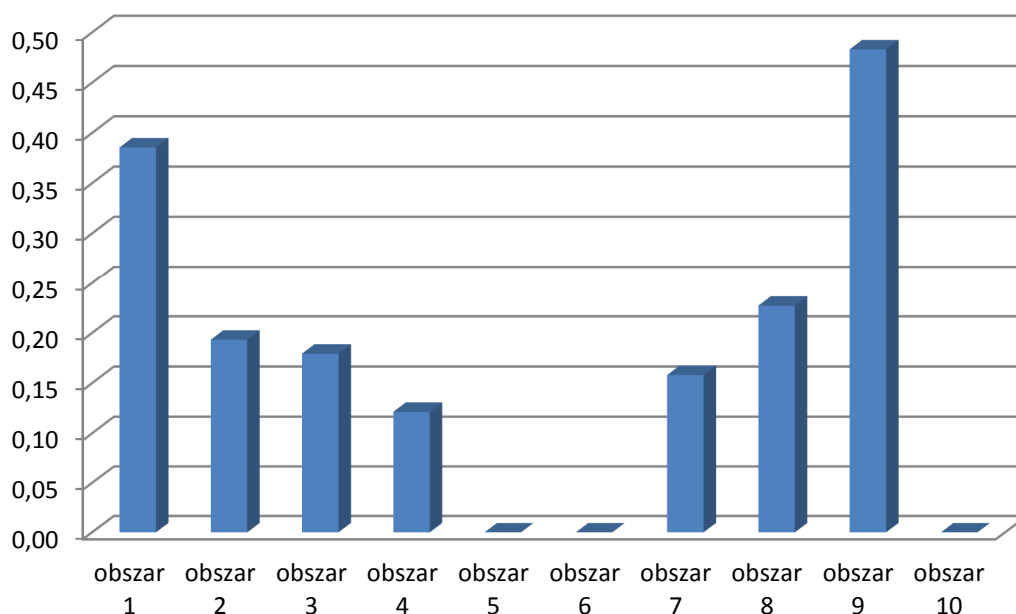
Z powyższej tabeli wynika, że największa liczba przystanków transportu publicznego wystąpiła na obszarze 1 i 9. Na trzech obszarach nie ma zlokalizowanych przystanków.

<sup>73</sup> Ustawa z dnia 16 grudnia 2010 r. o publicznym transporcie zbiorowym (Dz. U. z 2016 r., poz. 1867, z późn. zm.).

<sup>74</sup> Opracowanie własne na podstawie danych Zakładu Komunikacji Miejskiej Sp. z o. o. w Białogardzie.



Dane zaprezentowane są na poniższym wykresie.



Rysunek 21. Liczba przystanków objętych siecią transportu publicznego w przeliczeniu na 100 osób.

## 5.5. Sfera techniczna

### Obiekty wymagające remontów i modernizacji

Dobry stan techniczny obiektów jest istotny dla podniesienia atrakcyjności oraz potencjału każdego obszaru. Jednak odpowiednie dostosowanie tych obiektów oraz utrzymanie ich w odpowiednim stanie technicznym stanowi dodatkowe wyzwanie. Szczególnie ważne w zakresie sfery technicznej jest wskazanie tych obiektów, które wykazują niedostateczne dostosowanie do standardów dotyczących dostosowania do nowoczesnych energooszczędnych technologii.

Wskaźnik ten jest również powiązany z innymi wskaźnikami ze sfery społecznej.

W tabeli poniżej zestawione są ilości obiektów, w każdym obszarze, które wymagają termomodernizacji.

Tabela 24. Liczba budynków wymagających termomodernizacji w przeliczeniu na 100 osób<sup>75</sup>.

Nr obszaru	Liczba budynków wymagających termomodernizacji w przeliczeniu na 100 osób	Wskaźnik koncentracji	Skala
1	0,00	0,00	0
2	1,21	1,82	4

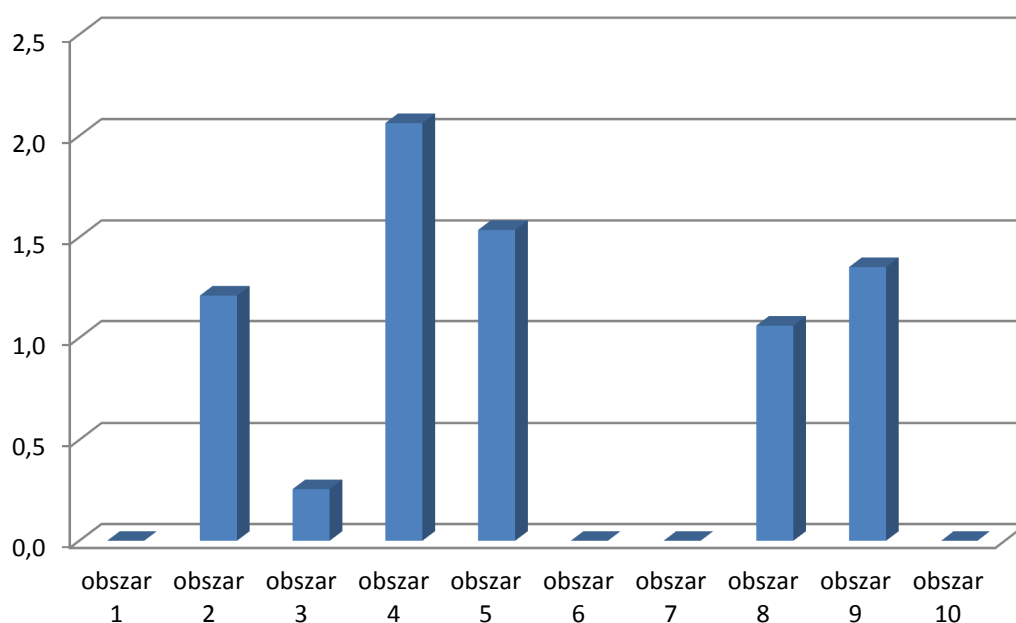
<sup>75</sup> Opracowanie własne na podstawie planów inwestycyjnych zarządców nieruchomości i wspólnot mieszkaniowych.

## Lokalny Program Rewitalizacji dla Miasta Białogard

Nr obszaru	Liczba budynków wymagających termomodernizacji w przeliczeniu na 100 osób	Wskaźnik koncentracji	Skala
3	0,26	0,39	0
4	2,06	3,11	4
5	1,54	2,31	4
6	0,00	0,00	0
7	0,00	0,00	0
8	1,06	1,60	3
9	1,35	2,04	4
10	0,00	0,00	0
<b>Miasto</b>	<b>0,66</b>	<b>1,00</b>	-

Z powyższej tabeli wynika, że pięć obszarów Miasta Białogard wykazują problem w zakresie dostosowania obiektów infrastruktury do aktualnych potrzeb. Najwyższy wskaźnik koncentracji wystąpił na obszarze 4 – 3,11. Średnia dla miasta równa jest 0,66.

Dane zaprezentowane są na poniższym wykresie.



Rysunek 22. Liczba budynków wymagających termomodernizacji w przeliczeniu na 100 osób.

### Obszary i obiekty zabytkowe

Według ustawy o ochronie zabytków i opiece nad zabytkami<sup>76</sup> zabytkiem jest nieruchomość (np. pojedynczy budynek, cmentarz, historyczny układ urbanistyczny lub krajobraz kulturowy) albo rzecz ruchoma (np. dzieło sztuki użytkowej, obraz, rzeźba, znalezisko archeologiczne), ich części lub zespoły rzeczy, które są dziełem człowieka lub związane z jego działalnością i stanowią świadectwo minionej epoki bądź zdarzenia, a których zachowanie leży w interesie społecznym ze względu na swoją

<sup>76</sup> Ustawa z dnia 23 lipca 2003 r. o ochronie zabytków i opiece nad zabytkami (Dz. U. z 2014 r., poz. 1446, z późn. zm.).

wartość artystyczną, naukową lub historyczną. Obiekty takie mogą być wpisane do rejestru zabytków prowadzonego przez wojewódzkiego konserwatora zabytków.

Stan zachowania zabytków w mieście wymaga stałej pracy. Wiele obiektów zabytkowych wymaga kompleksowej rewitalizacji i rewaloryzacji. Główne zagrożenia dla istniejących wartości historycznych i kulturowych obiektów budowlanych wynikają z:

- zniszczeń wojennych,
- braku stałego użytkownika lub użytkownika w niewłaściwy sposób,
- technicznego zużycia istniejącej tkanki i braku środków finansowych na bieżącą konserwację i remonty,
- upraszczanie prac budowlanych w trakcie wykonywania przebudowy i modernizacji obiektów zabytkowych bez zachowania zasad kompozycji, zmiana materiałów w wystroju elewacji, a także wprowadzanie innych, przypadkowych elementów i rozwiązań architektonicznych.

Pomimo wielu walorów estetycznych i turystycznych obiekty zabytkowe stwarzają wiele problemów. Poprawa stanu technicznego zabytków jest bardziej kosztowna niż innych budynków, wymagane są konsultacje z konserwatorem zabytków oraz dodatkowe koszty prowadzące do adaptacji zabytku do zwiedzania przez mieszkańców.

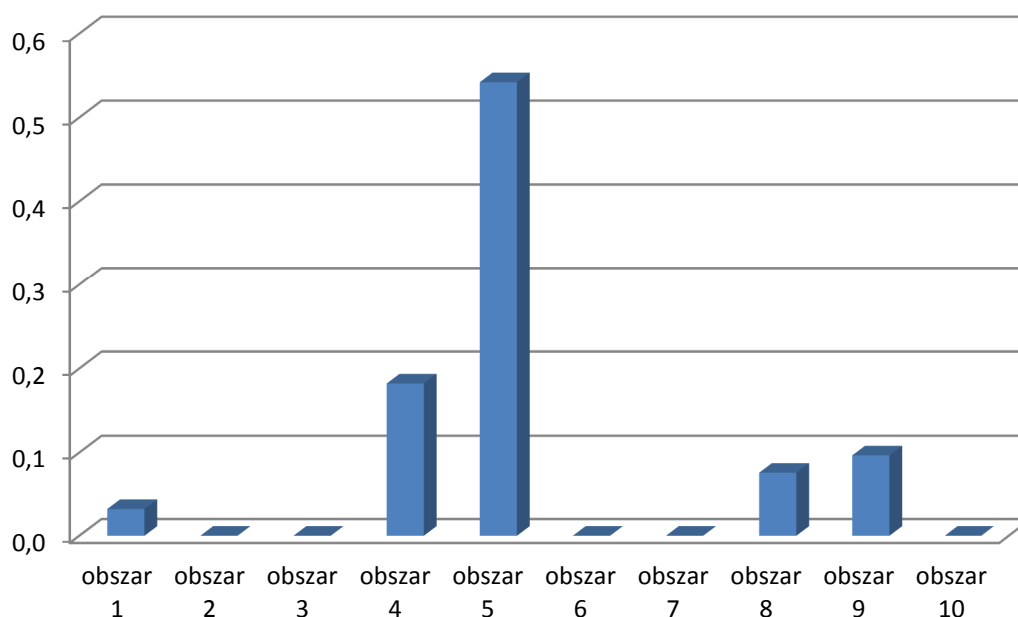
*Tabela 25. Liczba obszarów i obiektów wpisanych do rejestru zabytków, objętych ścisłą ochroną konserwatorską na zasadach określonych w przepisach odrębnych w przeliczeniu na 100 osób<sup>77</sup>.*

Nr obszaru	Liczba obszarów i obiektów wpisanych do rejestru zabytków, objętych ścisłą ochroną konserwatorską na zasadach określonych w przepisach odrębnych w przeliczeniu na 100 osób	Wskaźnik koncentracji	Skala
1	0,03	0,57	0
2	0,00	0,00	0
3	0,00	0,00	0
4	0,18	3,22	4
5	0,54	9,60	4
6	0,00	0,00	0
7	0,00	0,00	0
8	0,08	1,34	2
9	0,10	1,71	3
10	0,00	0,00	0
<b>Miasto</b>	<b>0,06</b>	<b>1,00</b>	-

Z powyższej tabeli wynika, że najwyższa wartość wskaźnika koncentracji wystąpiła na obszarze 5 – 9,60. Na sześciu obszarach liczba obszarów i obiektów wpisanych do rejestru zabytków, objętych

<sup>77</sup> Opracowanie własne na podstawie miejscowego planu zagospodarowania przestrzennego.

ściśła ochroną konserwatorską na zasadach określonych w przepisanych odrębnych, jest niższa od średniej dla całego miasta.



Rysunek 23. Liczba obszarów i obiektów wpisanych do rejestru zabytków, objętych ścisłą ochroną konserwatorską na zasadach określonych w przepisach odrębnych w przeliczeniu na 100 osób.

## 5.6. Strefa środowiskowa

### Benzo( $\alpha$ )piren

Benzo( $\alpha$ )pireny są wielopierścieniowymi węglowodorami aromatycznymi (WWA), które są związkami silnie rakotwórczymi. Benzo( $\alpha$ )pireny są składnikiem zanieczyszczeń powietrza, powstającym w wyniku niskiej emisji, głównie wskutek spalania odpadów.

Głównym źródłem tej substancji jest spalanie paliw stałych w niskiej temperaturze, a więc węgla i drewna w domowych instalacjach grzewczych a także silniki spalinowe, spalarnie odpadów, liczne procesy przemysłowe (np. produkcja koksu), pożary lasów, dym tytoniowy, jak również wszelkie procesy rozkładu termicznego związków organicznych przebiegające przy niewystarczającej ilości tlenu. Nośnikiem benzo( $\alpha$ )piranu w powietrzu jest pył, dlatego jego szkodliwe oddziaływanie jest ściśle związane z oddziaływaniem pyłu oraz jego specyficznymi właściwościami fizycznymi i chemicznymi.

Benzo( $\alpha$ )piren oddziałuje szkodliwie nie tylko na zdrowie ludzkie ale także na roślinność, gleby i wodę. Wykazuje on małą toksyczność ostrą, zaś dużą toksyczność przewlekłą, co związane jest z jego zdolnością kumulacji w organizmie.

Benzo( $\alpha$ )piren, podobnie jak inne WWA wykazuje toksyczność układową, powodując uszkodzenie nadnerczy, układu chłonnego, krwiotwórczego i oddechowego. Stężenie benzopirenow w powietrzu jest jednym z parametrów oceny jakości powietrza. Dopuszczalny średnioroczny poziom B( $\alpha$ )P to 1 ng/m<sup>3</sup>.

Poniższa tabela prezentuje dane z zakresu rozkładu stężeń średniorocznych benzo( $\alpha$ )pirenu w Mieście Białogard.

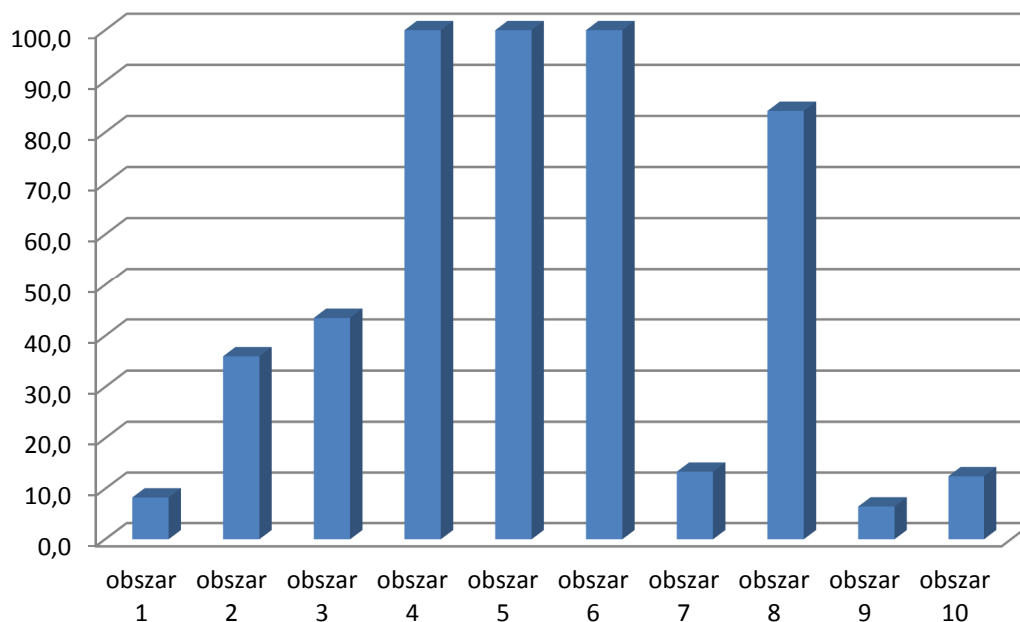
*Tabela 26. Procent powierzchni obszaru, na którym występują przekroczenia dopuszczalnego stężenia B( $\alpha$ )P<sup>79</sup>.*

Nr obszaru	Procent powierzchni obszaru, na którym występują przekroczenia dopuszczalnego stężenia B( $\alpha$ )P	Wskaźnik koncentracji	Skala
1	8,30	0,33	0
2	36,00	1,42	2
3	43,50	1,71	3
4	100,00	3,94	4
5	100,00	3,94	4
6	100,00	3,94	4
7	13,40	0,53	0
8	84,20	3,32	4
9	6,50	0,26	0
10	12,50	0,49	0
<b>Miasto</b>	<b>25,40</b>	<b>1,00</b>	-

Z powyższej tabeli wynika, że na całym obszarze 4, 5 i 6 występują przekroczenia dopuszczalnego stężenia benzo( $\alpha$ )pirenu. Na obszarze 9 przekroczenia dopuszczalnego stężenia występują na zaledwie 6,50% obszaru.

<sup>78</sup> Rozporządzenie Ministra Środowiska z dnia 24 sierpnia 2012 r. w sprawie poziomów niektórych substancji w powietrzu (Dz. U. z 2012 r. poz. 1031).

<sup>79</sup> Opracowanie własne na podstawie Programu ochrony powietrza dla województwa zachodniopomorskiego.



Rysunek 24. Procent powierzchni obszaru, na którym występują przekroczenia dopuszczalnego stężenia  $B(\alpha)P$ .

### 5.7. Wyznaczenie obszaru zdegradowanego oraz obszaru rewitalizacji

Zamieszczona powyżej analiza czynników problemowych miała na celu identyfikację występowania obszarów zdegradowanych na terenie Miasta Białogard. Pozwoliła ona w dalszym kroku na wyznaczenie obszaru rewitalizacji.

Obszar zdegradowany zgodnie z Wytycznymi jest to obszar, na którym zidentyfikowano stan kryzysowy. Wytyczne dopuszczają, by obszar zdegradowany był podzielony na obszary, w tym obszary nieposiadające ze sobą wspólnych granic pod warunkiem stwierdzenia sytuacji kryzysowej na każdym z obszarów. Odnosząc się dalej do wytycznych stan kryzysowy jest to stan spowodowany koncentracją negatywnych zjawisk społecznych, współwystępujących z negatywnymi zjawiskami w co najmniej jednej z następujących sfer:

- gospodarczej,
- przestrzenno – funkcjonalnej,
- technicznej,
- środowiskowej.

Skalę negatywnych zjawisk odzwierciedlają mierniki rozwoju opisujące powyższe sfery, które wskazują na niski poziom rozwoju lub dokumentują silną dynamikę spadku poziomu rozwoju, w odniesieniu do wartości dla całego obszaru miasta.

Wybór obszaru zdegradowanego oparto na dwóch założeniach:

- Spełnienie zapisów wytycznych:
  - a. nagromadzenie problemów społecznych – tj. przynajmniej 3 problemy, które osiągnęły wartość 3 i 4 w skali problemu,
  - b. przynajmniej jeden wskaźnik inny niż społeczny występuje w skali problemu o wartości 3 i 4,
- Sumaryczna wartość nagromadzenia problemów dla obszaru wykazuje odchylenie od średniej dla miasta, tj. ponad 100%.

Podsumowanie analiz wykonano w formie tabelarycznej oraz graficznej poniżej.

## Lokalny Program Rewitalizacji dla Miasta Białogard

Tabela 27. Wyniki przeprowadzonej analizy obszarów analitycznych w Mieście Białogard pod kątem występowania problemów sfery społecznej, gospodarczej, przestrzenno – funkcjonalnej, technicznej i środowiskowej.

Sfera	Nr wskaźnika	Nazwa wskaźnika	Obszar 1	Obszar 2	Obszar 3	Obszar 4	Obszar 5	Obszar 6	Obszar 7	Obszar 8	Obszar 9	Obszar 10
Społeczna	1	Liczba świadczeń przyznanych z uwagi na bezrobocie w przeliczeniu na 100 osób	0	1	0	4	4	0	0	1	0	4
Społeczna	2	Liczba świadczeń przyznanych z uwagi na bezdomność w przeliczeniu na 100 osób	4	2	0	4	0	0	0	0	2	0
Społeczna	3	Liczba świadczeń przyznanych z uwagi na alkoholizm w przeliczeniu na 100 osób	0	1	0	0	4	1	0	4	0	0
Społeczna	4	Liczba świadczeń przyznanych z uwagi na niepełnosprawność w przeliczeniu na 100 osób	4	0	0	0	2	0	0	0	0	0
Społeczna	5	Liczba świadczeń przyznanych z uwagi na długotrwałą chorobę w przeliczeniu na 100 osób	0	4	4	0	0	0	0	0	0	0
Społeczna	6	Liczba świadczeń przyznanych z uwagi na niepełną rodzinę w przeliczeniu na 100 osób	0	4	0	0	4	0	0	1	0	0
Społeczna	7	Liczba świadczeń przyznanych z uwagi na przemoc w rodzinie i potrzebę ochrony macierzyństwa w przeliczeniu na 100 osób	3	0	0	0	4	0	3	0	0	0



## Lokalny Program Rewitalizacji dla Miasta Białogard

Sfera	Nr wskaźnika	Nazwa wskaźnika	Obszar 1	Obszar 2	Obszar 3	Obszar 4	Obszar 5	Obszar 6	Obszar 7	Obszar 8	Obszar 9	Obszar 10
Społeczna	8	Liczba świadczeń przyznanych z uwagi na wielodzietność w przeliczeniu na 100 osób	0	4	0	0	4	0	0	4	0	0
Społeczna	9	Stosunek liczby osób w wieku poprodukcyjnym do liczby osób w wieku produkcyjnym	1	1	3	1	0	0	1	0	0	0
Społeczna	10	Liczba wszczętych procedur "Niebieska karta" w przeliczeniu na 100 osób	0	4	0	0	0	0	0	0	4	4
Społeczna	11	Liczba przestępstw ogółem w przeliczeniu na 100 osób	1	1	1	0	3	0	0	0	1	4
Społeczna	12	Liczba organizacji pozarządowych w przeliczeniu na 100 osób	2	0	4	4	1	4	4	4	3	0
Społeczna	13	Liczba lokali socjalnych w przeliczeniu na 100 osób	0	1	0	3	4	0	1	4	0	4
Gospodarcza	14	Liczba podmiotów działalności gospodarczej ogółem w przeliczeniu na 100 osób	4	3	3	2	3	4	4	3	2	2
Przestrzenno-funkcjonalna	15	Liczba instytucji pełniących funkcje społeczne (m.in. edukacyjne, opiekuńczo – wychowawcze, kulturalne, rekreacyjne) w przeliczeniu na 100 osób	4	0	3	4	2	4	3	4	4	4

## Lokalny Program Rewitalizacji dla Miasta Białogard

Sfera	Nr wskaźnika	Nazwa wskaźnika	Obszar 1	Obszar 2	Obszar 3	Obszar 4	Obszar 5	Obszar 6	Obszar 7	Obszar 8	Obszar 9	Obszar 10
Przestrzenno-funkcjonalna	16	Liczba podmiotów wykonujących działalność leczniczą w przeliczeniu na 100 osób	4	1	1	4	0	4	2	4	1	4
Przestrzenno-funkcjonalna	17	Liczba przystanków objętych siecią transportu publicznego w przeliczeniu na 100 osób	0	4	4	4	4	4	4	3	0	4
Techniczna	18	Liczba budynków wymagających termomodernizacji w przeliczeniu na 100 osób	0	4	0	4	4	0	0	3	4	0
Techniczna	19	Liczba obszarów i obiektów wpisanych do rejestru zabytków, objętych ścisłą ochroną konserwatorską na zasadach określonych w przepisach odrębnych w przeliczeniu na 100 osób	0	0	0	4	4	0	0	2	3	0
Środowiskowa	20	Procent powierzchni obszaru, na którym występują przekroczenia dopuszczalnego stężenia B(α)P	0	2	3	4	4	4	0	4	0	0
<b>Odchylenie od średniej dla miasta</b>			85,19%	120,58%	83,88%	123,20%	163,83%	72,08%	64,22%	125,82%	64,22%	96,99%
<b>Nagromadzenie negatywnych zjawisk społecznych, gospodarczych, przestrzenno – funkcjonalnych, technicznych i środowiskowych</b>			TAK	TAK	TAK	TAK	TAK			TAK		TAK
<b>Obszar zdegradowany</b>				●		●	●			●		

## Lokalny Program Rewitalizacji dla Miasta Białogard

---

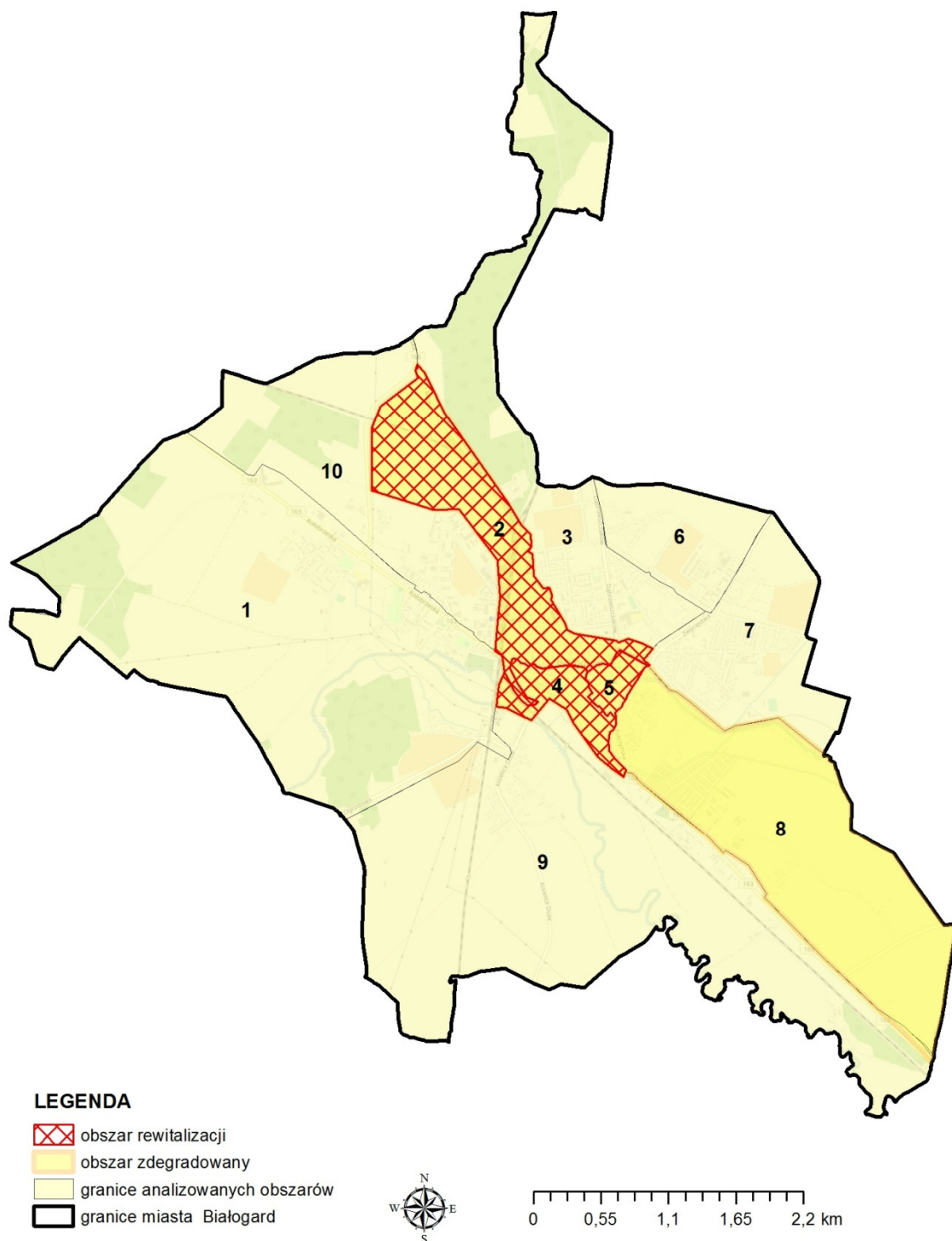
Kolejnym krokiem było obliczenie wartości sumarycznej nagromadzenia wszystkich występujących problemów przy zastosowaniu wcześniej opisanych wag dla poszczególnych wskaźników. Wyniki obliczeń pozwoliły wyłonić obszary charakteryzujące się występowaniem stanu kryzysowego, w stosunku do całego obszaru Miasta Białogard.

Jak widać w powyższej tabeli obszary 2, 4, 5 i 8 w Mieście Białogard spełniają wymagania co do występowania minimalnie 3 problemów społecznych i 1 z kategorii innych niż społeczne, przy jednoczesnym przekroczeniu odchylenia od średniej dla miasta.

## 6. Zasięgi przestrzenne obszaru rewitalizacji

Kolejnym, ostatecznym już krokiem przeprowadzonej diagnozy było wytyczenie granic obszaru rewitalizacji. Zgodnie z Wytycznymi obszar rewitalizacji to obszar obejmujący całość lub część obszaru zdegradowanego, cechującego się szczególną koncentracją negatywnych zjawisk. Nie może obejmować terenów łącznie większych niż 20% powierzchni miasta oraz zamieszkałych przez więcej niż 30% mieszkańców miasta.

Biorąc pod uwagę szczególne – najwyższe w skali miasta nagromadzenie negatywnych zjawisk oraz wysoki potencjał do przeprowadzenia działań rewitalizacyjnych, obszar rewitalizacji będzie stanowił Obszar 2, Obszar 4 oraz Obszar 5, co przedstawia poniższa mapa poglądowa.



Rysunek 25. Obszar zdegradowany i obszar rewitalizacji na tle Miasta Białogard.

Wybrany obszar rewitalizacji składa się z trzech obszarów – obszar 2, obszar 4 oraz obszar 5. łączna powierzchnia tych obszarów zajmuje 194,76 ha co stanowi 7,56% powierzchni miasta. Zamieszkuje na nim 6 896 osób – 29,95% ludności miasta.

Dane o powierzchni i ludności prezentuje poniższa tabela.

Tabela 28. Powierzchnia oraz liczba ludności obszaru rewitalizacji.

Obszar	Powierzchnia obszaru [ha]	Procent powierzchni w stosunku do powierzchni miasta [%]	Liczba mieszkańców obszaru rewitalizacji [os.]	Procent liczby mieszkańców w stosunku do liczby mieszkańców miasta [%]
2	145,04	5,63	4 141	17,98
4	35,03	1,36	1 648	7,16
5	14,69	0,57	1 107	4,81
<b>Obszar rewitalizacji</b>	<b>194,76</b>	<b>7,56</b>	<b>6 896</b>	<b>29,95</b>

### Obszar 2

Obszar 2 wyznaczonego obszaru rewitalizacji obejmuje ulice: Marcina Borzymowskiego, Czeską, Drzymały, Dworcową, Grunwaldzką, Kasprowicza, Klonową, Krótką, Lelewela, Lipową, Ludową, Magazynową, Przejazdową, Edwarda Raczyńskiego, Sądową, Władysława Sikorskiego, Sybiraków, Zamkową, 1 Maja.

Na obszarze tym zdiagnozowano występowanie następujących negatywnych zjawisk:

- społecznych – Liczba świadczeń przyznanych z uwagi na długotrwałą chorobę w przeliczeniu na 100 osób, Liczba świadczeń przyznanych z uwagi na niepełną rodzinę w przeliczeniu na 100 osób, Liczba świadczeń przyznanych z uwagi na wielodzietność w przeliczeniu na 100 osób, Liczba wszczętych procedur "Niebieska karta" w przeliczeniu na 100 osób;
- gospodarczych – Liczba podmiotów działalności gospodarczej ogółem w przeliczeniu na 100 osób;
- przestrzenno – funkcjonalnych – Liczba przystanków objętych siecią transportu publicznego w przeliczeniu na 100 osób;
- technicznych – Liczba budynków wymagających termomodernizacji w przeliczeniu na 100 osób.

### Obszar 4

Drugi obszar wyznaczonego obszaru rewitalizacji obejmuje ulice: Batalionów Chłopskich, Chodkiewicza, Kolejową, 8 Marca, Nadbrzeżną, Płowiecką, Sobieskiego, Świdwińską, Wojska Polskiego, Załek Drzewny.

Na obszarze tym zdiagnozowano występowanie następujących negatywnych zjawisk:

- społecznych – Liczba świadczeń przyznanych z uwagi na bezrobocie w przeliczeniu na 100 osób, Liczba świadczeń przyznanych z uwagi na bezdomność w przeliczeniu na 100 osób, Liczba organizacji pozarządowych w przeliczeniu na 100 osób, Liczba lokali socjalnych w przeliczeniu na 100 osób;
- przestrzenno – funkcjonalnych – Liczba instytucji pełniących funkcje społeczne (m.in. edukacyjne, opiekuńczo – wychowawcze, kulturalne, rekreacyjne) w przeliczeniu na 100 osób, Liczba podmiotów wykonujących działalność leczniczą w przeliczeniu na 100 osób, Liczba przystanków objętych siecią transportu publicznego w przeliczeniu na 100 osób;
- technicznych – Liczba budynków wymagających termomodernizacji w przeliczeniu na 100 osób, Liczba obszarów i obiektów wpisanych do rejestru zabytków, objętych ścisłą ochroną konserwatorską na zasadach określonych w przepisach odrębnych w przeliczeniu na 100 osób;
- środowiskowych – Procent powierzchni obszaru, na którym występują przekroczenia dopuszczalnego stężenia B( $\alpha$ )P.

### Obszar 5

Trzeci obszar wyznaczonego obszaru rewitalizacji obejmuje ulice: Batorego, Grottgera, Grunwaldzką Boczna, Konopnickiej, Kopernika, Kościelną, Kościuszki, Krasińskiego, Lindego, Matejki, Młynarską, Najświętszej Marii Panny, Plac Wolności, Reymonta, Rycerską, Henryka Siemiradzkiego, Spichrzową, Spółdzielczą, Świętochowskiego, Staromiejską.

Na obszarze tym zdiagnozowano występowanie następujących negatywnych zjawisk:

- społecznych – Liczba świadczeń przyznanych z uwagi na bezrobocie w przeliczeniu na 100 osób, Liczba świadczeń przyznanych z uwagi na alkoholizm w przeliczeniu na 100 osób, Liczba świadczeń przyznanych z uwagi na niepełną rodzinę w przeliczeniu na 100 osób, Liczba świadczeń przyznanych z uwagi na przemoc w rodzinie i potrzebę ochrony macierzyństwa w przeliczeniu na 100 osób, Liczba świadczeń przyznanych z uwagi na wielodzietność w przeliczeniu na 100 osób, Liczba przestępstw ogółem w przeliczeniu na 100 osób, Liczba lokali socjalnych w przeliczeniu na 100 osób;
- gospodarczych – Liczba podmiotów działalności gospodarczej ogółem w przeliczeniu na 100 osób;
- przestrzenno – funkcjonalnych – Liczba przystanków objętych siecią transportu publicznego w przeliczeniu na 100 osób;

- technicznych – Liczba budynków wymagających termomodernizacji w przeliczeniu na 100 osób, Liczba obszarów i obiektów wpisanych do rejestru zabytków, objętych ścisłą ochroną konserwatorską na zasadach określonych w przepisach odrębnych w przeliczeniu na 100 osób,
- środowiskowych – Procent powierzchni obszaru, na którym występują przekroczenia dopuszczalnego stężenia B( $\alpha$ )P.

### **Potencjał obszaru rewitalizacji**

Lokalny potencjał wyznaczonego obszaru rewitalizacji można definiować jako możliwości, szanse, zasoby, z którymi należy pracować oraz które można wykorzystywać w celu niwelowania i zapobiegania powstawaniu negatywnych zjawisk na obszarze rewitalizacji. Zidentyfikowane lokalne potencjały mogą się wzajemnie przenikać i współoddziaływać na negatywne zjawiska w różnych sferach jednocześnie.

Na tożsamości i historii miasta można budować potencjał turystyczny a pośrednio również wzrost gospodarczy. Poprzez eksponowanie obszarów rewitalizacji mieszkańcy będą mogli budować silniejszą wspólnotę i wzmacniać więzi społeczne. Rozwój gospodarczy oraz turystyczny jest szansą na aktywizację zawodową bezrobotnych mieszkańców obszaru rewitalizacji. Wykorzystanie walorów przyrodniczych obszaru rewitalizacji ma na celu podniesienie jakości życia mieszkańców oraz pobudzenie potencjału turystycznego.

Organizacje pozarządowe przy odpowiednim wzmocnieniu ich potencjału rozwojowego są gotowe do współpracy i działania na rzecz procesu rewitalizacji oraz aktywizacji mieszkańców.

Instytucje pełniące funkcje społeczne (m.in. edukacyjne, opiekuńczo – wychowawcze, kulturalne, rekreacyjne) mogą być nośnikami działań w zakresie edukacji kulturalnej na obszarze rewitalizacji, mogą działać na rzecz ożywienia społecznego. Aby w pełni wykorzystać ich potencjał konieczne jest podjęcie działań i inwestycji (w tym modernizacyjnych), które przyczynią się do rozszerzenia oferty tych instytucji.

Miejsca spotkań, potencjał turystyczny, potencjał obszaru rewitalizacji służy budowaniu pozytywnego wizerunku Miasta Białogard, ale przede wszystkim obszaru rewitalizacji.

Obszar rewitalizacji ma również dobry dostęp do komunikacji publicznej oraz dobrze rozwiniętą infrastrukturę drogową. Jest to duże ułatwienie dla nowych przedsiębiorców i mieszkańców podczas poruszania się po obszarze miasta.



## 7. Wizja wyprowadzenia obszaru rewitalizacji ze stanu kryzysowego

Obszar objęty programem rewitalizacji poprzez realizację przedsięwzięć oraz projektów rewitalizacyjnych stanie się obszarem atrakcyjnym pod względem gospodarczym, przestrzenno – funkcjonalnym, kulturowym i społecznym, przy zachowaniu zasad zrównoważonego rozwoju. Dzięki nowym rozwiązaniom komunikacyjnym znacząco poprawi się jakość powietrza nad miastem, co ma bezpośredni wpływ na poprawę jakości życia i zdrowia mieszkańców. Ułatwiony dostęp do dóbr kultury i nauki, położonych w centrum miasta, wpłynie na podniesienie poziomu edukacji i świadomości kulturowej mieszkańców miasta.

Na terenach niezagospodarowanych obszaru rewitalizacji powstanie wysokiej jakości przestrzeń publiczna, atrakcyjna dla rozwoju lokalnej przedsiębiorczości. Dzięki inicjatywom podjętym przez lokalnych przedsiębiorców, powstaną punkty usługowe i handlowe, aktywizujące zawodowo i podnoszące poziom zatrudnienia mieszkańców zagrożonych ubóstwem, a tym samym ograniczające bezrobocie.

Dawny obszar koncentracji zjawisk negatywnych stanie się tętniącym życiem obszarem o dużej atrakcyjności sportowo – rekreacyjnej, zachęcającym młodzież zagrożoną patologiami i wykluczeniem społecznym do aktywnego spędzania wolnego czasu, promującym sport i zdrowy tryb życia. Zagospodarowanie terenów w centrum miasta sprawi, że będzie to wysokiej jakości przestrzeń publiczna będąca miejscem rekreacji, wypoczynku i aktywności sportowej mieszkańców. Możliwość wspólnego korzystania z dostępnych atrakcji, a także uczestniczenia w licznie organizowanych imprezach kulturalnych i rozrywkowych będzie sprzyjała wzmocnieniu więzi społecznych oraz będzie przeciwdziałała wykluczeniu społecznemu.

Realizacja działań rewitalizacyjnych zawartych w harmonogramie rzeczowo – finansowym przyczyni się do wyprowadzenia ze stanu kryzysowego obszaru rewitalizacji i likwidacji negatywnych zjawisk tj. bezrobocia, przemocy w rodzinie, przestępczości czy też poprawę stanu technicznego budynków i poprawę jakości powietrza.

Razem działania te sprawiają, że poprawia się sytuacja gospodarcza i materialna mieszkańców i przedsiębiorców. Mieszkańcy mają poczucie, że jakość ich życia poprawia się, a na przyszłość swoją i swojego miasta patrzą z optymizmem.

## 8. Cele i kierunki działań rewitalizacyjnych

Głównym celem działań rewitalizacyjnych, objętych Lokalnym Programem Rewitalizacji dla Miasta Białogard jest uczynienie miasta obszarem przyjaznym dla mieszkańców bez względu na wiek.

Cel ten zostanie osiągnięty poprzez realizację celów szczegółowych, odpowiadających następującym sferom procesu rewitalizacji: społecznej, przestrzenno – funkcjonalnej, technicznej, środowiskowej oraz gospodarczej.

Sfera procesu rewitalizacji	Cele szczegółowe	Kierunki działania
Społeczna	1. Przeciwdziałanie wykluczeniu społecznemu	<ol style="list-style-type: none"> <li>1. Przeciwdziałanie bezrobociu</li> <li>2. Przeciwdziałanie ubóstwu</li> <li>3. Aktywizacja ekonomiczna mieszkańców</li> <li>4. Rozwój oferty kulturalnej</li> <li>5. Rozwój oferty rekreacyjnej</li> <li>6. Integracja mniejszości społecznych</li> <li>7. Wspieranie inicjatyw mających na celu wzmocnienie więzi społecznych</li> </ol>
	2. Przeciwdziałanie negatywnym zjawiskom społecznym	<ol style="list-style-type: none"> <li>1. Wdrożenie programów pomocy społecznej w szczególności dla osób niesamodzielnych i niepełnosprawnych</li> <li>2. Eliminacja zachowań patologicznych</li> <li>3. Rozwój oferty rekreacyjnej i sportowej dla dzieci i młodzieży</li> <li>4. Aktywizacja społeczna wszystkich mieszkańców</li> </ol>
Sfera przestrzenno-funkcjonalna	1. Rozwój infrastruktury społecznej z uwzględnieniem różnych grup wiekowych i społecznych	<ol style="list-style-type: none"> <li>1. Rozwój infrastruktury rekreacyjnej i turystycznej</li> <li>2. Rozwój infrastruktury edukacyjnej i kulturalnej</li> </ol>
	2. Wykorzystanie lokalnych zasobów kulturalnych i historycznych	<ol style="list-style-type: none"> <li>1. Ochrona i udostępnienie dziedzictwa kulturalnego</li> <li>2. Ochrona i udostępnienie dziedzictwa historycznego</li> </ol>
	3. Kreowanie przestrzeni służących zaspokajaniu potrzeb mieszkańców	<ol style="list-style-type: none"> <li>1. Uporządkowanie przestrzeni publicznej pod kątem funkcjonalnym i estetycznym</li> <li>2. Stworzenie miejsc dedykowanych różnym grupom użytkowników</li> </ol>
	4. Poprawa stanu infrastruktury w mieście	<ol style="list-style-type: none"> <li>1. Przebudowa dróg</li> <li>2. Stworzenie sieci dróg rowerowych</li> </ol>
Sfera gospodarcza	1. Wspieranie rozwoju lokalnej przedsiębiorczości i tworzenie nowych miejsc pracy	<ol style="list-style-type: none"> <li>1. Stworzenie warunków zachęcających inwestorów do prowadzenia działalności na zrewitalizowanych obszarach</li> <li>2. Zachęcanie mieszkańców do podejmowania działalności gospodarczej</li> </ol>

## Lokalny Program Rewitalizacji dla Miasta Białogard

Sfera procesu rewitalizacji	Cele szczegółowe	Kierunki działania
Sfera techniczna	<ol style="list-style-type: none"><li>1. Poprawa efektywności energetycznej budynków</li><li>2. Poprawa stanu technicznego budynków</li></ol>	<ol style="list-style-type: none"><li>1. Termomodernizacja i renowacja budynków</li><li>2. Modernizacja, w tym modernizacja energetyczna, obiektów użyteczności publicznej, w szczególności posiadających walory historyczne i architektoniczne</li></ol>
Sfera środowiskowa	<ol style="list-style-type: none"><li>1. Poprawa jakości środowiska</li></ol>	<ol style="list-style-type: none"><li>1. Poprawa jakości powietrza w mieście</li><li>2. Promowanie działań ekologicznych</li></ol>

## **9. Lista planowanych podstawowych projektów i przedsięwzięć rewitalizacyjnych**

Skuteczna realizacja Lokalnego Programu Rewitalizacji dla Miasta Białogard jest uzależniona od zapewnienia odpowiedniego finansowania. Zgodnie z wymaganiami, stawianymi programom rewitalizacji, konieczne jest zapewnienie komplementarności źródeł finansowania planowanych przedsięwzięć. W praktyce oznacza to umiejętność łączenia środków pochodzących z różnych źródeł, w tym:

- funduszy europejskich,
- budżetu państwa,
- budżetu Miasta Białogard,
- środków prywatnych.

Podstawowym założeniem Programu Rewitalizacji jest wyprowadzenie rewitalizowanego obszaru ze stanu kryzysowego. W celu realizacji tego założenia wykonano diagnozę obszaru objętego Programem i na jej podstawie zaprogramowano główne przedsięwzięcia oraz projekty stanowiące kompleksową odpowiedź na zdiagnozowane problemy. Zaprojektowane działania, zarówno infrastrukturalne, jak i społeczne, są niezbędne do osiągnięcia celów Programu. Ich realizacja przyczyni się do urzeczywistnienia wizji rewitalizacji.

Zestawione poniżej przedsięwzięcia są ze sobą wzajemnie powiązane i przyczyniają się do eliminacji zidentyfikowanych negatywnych zjawisk na terenie rewitalizacji.

## Lokalny Program Rewitalizacji dla Miasta Białogard

Tabela 29. Podstawowe projekty/przedsięwzięcia rewitalizacyjne, realizowane w ramach Lokalnego Programu Rewitalizacji dla Miasta Białogard.

Lp.	Nazwa projektu/przedsięwzięcia	Miejsce realizacji zadania	Zwięzły opis problemu, jaki ma rozwiązać realizacja projektu	Cele projektu	Opis planowanych działań	Planowane produkty i rezultaty wraz ze sposobem ich zmierzenia	Podmiot odpowiedzialny
1	Przebudowa ulicy Wojska Polskiego w Białogardzie	Białogard, ul. Wojska Polskiego	Na obszarze projektu zdiagnozowane zostało znaczne przekroczenie dopuszczalnego stężenia benzo(α)pirenu, którego źródłem są m.in. spaliny wydobywające się z pojazdów. Zły stan nawierzchni wydłuża czas przejazdu samochodów i potęguje ilość wydobywających się zanieczyszczeń	- poprawa jakości powietrza poprzez udrożnienie i upłynnienie ruchu samochodowego w mieście, - poprawa jakości życia mieszkańców	Przebudowa nawierzchni drogi na odcinku ok. 630 m wraz chodnikami	- przebudowa nawierzchni drogi wraz z chodnikami (protokoły odbioru), - skrócenie czasu przejazdu samochodów na przebudowanym odcinku (analiza, raport), - poprawa jakości powietrza (raport, analiza)	Miasto Białogard
2	Przebudowa ulicy Batalionów Chłopskich w Białogardzie	Białogard, ul. Batalionów Chłopskich	Na obszarze projektu zdiagnozowane zostało znaczne przekroczenie dopuszczalnego stężenia benzo(α)pirenu, którego źródłem są m.in. spaliny wydobywające się z pojazdów. Zły stan nawierzchni wydłuża czas przejazdu samochodów i potęguje ilość wydobywających się zanieczyszczeń	- poprawa jakości powietrza poprzez udrożnienie i upłynnienie ruchu samochodowego w mieście, - poprawa jakości życia mieszkańców	Przebudowa nawierzchni drogi na odcinku ok. 500 m wraz chodnikami	- przebudowa nawierzchni drogi wraz z chodnikami (protokoły odbioru), - skrócenie czasu przejazdu samochodów na przebudowanym odcinku (analiza, raport), - poprawa jakości powietrza (raport, analiza)	Miasto Białogard
3	Przebudowa ulicy Grunwaldzkiej w Białogardzie	Białogard, ul. Grunwaldzka	Na obszarze projektu zdiagnozowane zostało znaczne przekroczenie dopuszczalnego stężenia benzo(α)pirenu, którego	- poprawa jakości powietrza poprzez udrożnienie i	Przebudowa nawierzchni drogi na odcinku ok. 900 m wraz chodnikami	- przebudowa nawierzchni drogi wraz z chodnikami (protokoły odbioru), - skrócenie czasu przejazdu	Miasto Białogard

Lokalny Program Rewitalizacji dla Miasta Białogard

Lp.	Nazwa projektu/przedsięwzięcia	Miejsce realizacji zadania	Zwięzły opis problemu, jaki ma rozwiązać realizacja projektu	Cele projektu	Opis planowanych działań	Planowane produkty i rezultaty wraz ze sposobem ich zmierzenia	Podmiot odpowiedzialny
			źródłem są m.in. spaliny wydobywające się z pojazdów. Zły stan nawierzchni wydłuża czas przejazdu samochodów i potęguje ilość wydobywających się zanieczyszczeń	uptynienie ruchu samochodowego w mieście, - poprawa jakości życia mieszkańców		samochodów na przebudowanym odcinku (analiza, raport), - poprawa jakości powietrza (raport, analiza)	
4	Przebudowa ulicy Ludowej w Białogardzie	Białogard, ul. Ludowa	Realizacja projektu przyczyni się do wsparcia rozwoju lokalnej przedsiębiorczości. Udostępniona przebudowana infrastruktura techniczna pozwoli na optymalizację kosztów przejazdu na omawianym odcinku	- rozwój społeczno-gospodarczy, - poprawa jakości życia mieszkańców	Przebudowa nawierzchni drogi na odcinku ok. 150 m	- przebudowa nawierzchni drogi (protokoły odbioru), - skrócenie czasu przejazdu samochodów na przebudowanym odcinku (analiza, raport), - wzrost liczby przedsiębiorców na omawianym obszarze (dane CEIDG), - spadek liczby świadczeń przyznanych z uwagi na bezrobocie (MOPS)	Miasto Białogard
5	Przebudowa ulicy Sądowej w Białogardzie	Białogard, ul. Sądowa	Realizacja projektu przyczyni się do wsparcia rozwoju lokalnej przedsiębiorczości. Udostępniona przebudowana infrastruktura techniczna pozwoli na optymalizację kosztów przejazdu na omawianym odcinku	- rozwój społeczno-gospodarczy, - poprawa jakości życia mieszkańców	Przebudowa nawierzchni drogi na odcinku ok. 130 m wraz z chodnikami	- przebudowa nawierzchni drogi i chodników(protokoły odbioru), - skrócenie czasu przejazdu samochodów na przebudowanym odcinku (analiza, raport), - wzrost liczby przedsiębiorców na omawianym obszarze (dane CEIDG), - spadek liczby świadczeń	Miasto Białogard

Lokalny Program Rewitalizacji dla Miasta Białogard

Lp.	Nazwa projektu/ przedsięwzięcia	Miejsce realizacji zadania	Zwięzły opis problemu, jaki ma rozwiązać realizacja projektu	Cele projektu	Opis planowanych działań	Planowane produkty i rezultaty wraz ze sposobem ich zmierzenia	Podmiot odpowiedzialny
						przyznanych z uwagi na bezrobocie (MOPS)	
6	Przebudowa ulicy Klonowej w Białogardzie	Białogard, ul. Klonowa	Realizacja projektu przyczyni się do wsparcia rozwoju lokalnej przedsiębiorczości. Udostępniona przebudowana infrastruktura techniczna pozwoli na optymalizację kosztów przejazdu na omawianym odcinku	- rozwój społeczno-gospodarczy, - poprawa jakości życia mieszkańców	Przebudowa nawierzchni drogi na odcinku ok. 440 m wraz z chodnikami	- przebudowa nawierzchni drogi i chodników (protokoły odbioru), - skrócenie czasu przejazdu samochodów na przebudowanym odcinku (analiza, raport), - wzrost liczby przedsiębiorców na omawianym obszarze (dane CEIDG), - spadek liczby świadczeń przyznanych z uwagi na bezrobocie (MOPS)	Miasto Białogard
7	Przebudowa ulicy Sobieskiego w Białogardzie	Białogard, ul. Sobieskiego	Na obszarze projektu zdiagnozowane zostało znaczne przekroczenie dopuszczalnego stężenia benzo(α)pirenu, którego źródłem są m.in. spaliny wydobywające się z pojazdów. Zły stan nawierzchni wydłuża czas przejazdu samochodów i potęguje ilość wydobywających się zanieczyszczeń	- poprawa jakości powietrza poprzez udroźnienie i upłynnienie ruchu samochodowego w mieście, - poprawa jakości życia mieszkańców	Przebudowa nawierzchni drogi na odcinku ok. 220 m wraz z chodnikami	- przebudowa nawierzchni drogi wraz z chodnikami (protokoły odbioru), - skrócenie czasu przejazdu samochodów na przebudowanym odcinku (analiza, raport), - poprawa jakości powietrza (raport, analiza)	Miasto Białogard
8	Przebudowa ulicy Czeskiej w Białogardzie	Białogard, ul. Czeska	Realizacja projektu przyczyni się do wsparcia rozwoju lokalnej przedsiębiorczości. Udostępniona przebudowana	- rozwój społeczno-gospodarczy, - poprawa jakości życia mieszkańców	Przebudowa nawierzchni drogi na odcinku ok. 110 m wraz z chodnikami	- przebudowa nawierzchni drogi i chodników (protokoły odbioru), - skrócenie czasu przejazdu	Miasto Białogard

Lokalny Program Rewitalizacji dla Miasta Białogard

Lp.	Nazwa projektu/ przedsięwzięcia	Miejsce realizacji zadania	Zwięzły opis problemu, jaki ma rozwiązać realizacja projektu	Cele projektu	Opis planowanych działań	Planowane produkty i rezultaty wraz ze sposobem ich zmierzenia	Podmiot odpowiedzialny
			infrastruktura techniczna pozwoli na optymalizację kosztów przejazdu na omawianym odcinku			samochodów na przebudowanym odcinku (analiza, raport), - wzrost liczb przedsiębiorców na omawianym obszarze (dane CEIDG), - spadek liczby świadczeń przyznanych z uwagi na bezrobocie (MOPS)	
9	Renowacja Kościoła pw. NNMP w Białogardzie	Białogard, Plac Wolności	Realizacja projektu przyczyni się do wsparcia rozwoju lokalnej przedsiębiorczości. Kościoły – szczególnie te wpisane do rejestru zabytków, mających wiele walorów historycznych, w tym pw. NNMP w Białogardzie, są jednym z najczęściej odwiedzanych zabytków przez turystów odwiedzających region. Przeprowadzenie prac pozwoli na zachowanie tak cennego dziedzictwa historycznego regionu i wpłynie pozytywnie na rozwój społeczno-gospodarczy obszaru	- rozwój społeczno-gospodarczy, - ochrona dziedzictwa historycznego, - poprawa jakości życia mieszkańców	Wykonanie prac renowacyjnych i konserwatorskich, w tym m.in.: - renowacja ścian zewnętrznych i wewnętrznych, - odwodnienie, - izolacje gruntowe, - renowacja organów	- liczba obiektów historycznych poddanych pracom konserwatorskim i renowacyjnym (protokół odbioru), - wzrost liczby turystów odwiedzających obszar (dane GUS), - spadek liczby świadczeń przyznanych z uwagi na bezrobocie (MOPS), - wzrost liczby nowych przedsiębiorstw na obszarze (CEIDG)	Parafia pw. NNMP w Białogardzie
10	Renowacja Kościoła pw. Św. Jerzego w Białogardzie	Białogard, ul. Świdwińska	Realizacja projektu przyczyni się do wsparcia rozwoju lokalnej przedsiębiorczości. Kościoły – szczególnie te wpisane do rejestru	- rozwój społeczno-gospodarczy, - ochrona dziedzictwa historycznego, - poprawa jakości życia	Wykonanie prac renowacyjnych i konserwatorskich, w tym m.in. renowacja ścian wewnętrznych i	- liczba obiektów historycznych poddanych pracom konserwatorskim i renowacyjnym (protokół odbioru),	Parafia pw. Św. Jadwigi w Białogardzie



Lokalny Program Rewitalizacji dla Miasta Białogard

Lp.	Nazwa projektu/ przedsięwzięcia	Miejsce realizacji zadania	Zwięzły opis problemu, jaki ma rozwiązać realizacja projektu	Cele projektu	Opis planowanych działań	Planowane produkty i rezultaty wraz ze sposobem ich zmierzenia	Podmiot odpowiedzialny
			zabytków, mających wiele walorów historycznych, w tym pw. NNMP w Białogardzie, są jednym z najczęściej odwiedzanych zabytków przez turystów odwiedzających region. Przeprowadzenie prac pozwoli na zachowanie tak cennego dziedzictwa historycznego regionu i wpłynie pozytywnie na rozwój społeczno-gospodarczy obszaru	mieszkańców	zewnątrznych	- wzrost liczby turystów odwiedzających obszar (dane GUS), - spadek liczby świadczeń przyznanych z uwagi na bezrobocie (MOPS), - wzrost liczby nowych przedsiębiorstw na obszarze (CEIDG)	
11	Budowa boisk osiedlowych na ul. Sikorskiego w Białogardzie	Białogard, ul. Sikorskiego	Na omawianym obszarze występuje wysoka ilość wszczynanych procedur „Niebieska karta”. Realizacja projektu wpłynie na zahamowanie tego zjawiska. Mieszkańcy w okolicy białogardzianie otrzymają możliwość aktywnego i zdrowego spędzania czasu wolnego, stanowiącego znakomitą alternatywę dla używek będących niejednokrotnie przyczyną przemocy	- przeciwdziałanie negatywnym zjawiskom społecznym, - poprawa jakości życia mieszkańców, - rozwój oferty rekreacyjnej i sportowej dla dzieci i młodzieży	Budowa ogólnodostępnego kompleksu boisk sportowych	- liczba wybudowanych obiektów sportowych (protokół odbioru), - spadek liczby wszczętych procedur „Niebieska karta” (dane Zespołu Interdyscyplinarnego Przeciwdziałania Przemocy w Rodzinie), - wzrost liczby imprez sportowych (dane zarządcy obiektu), - wzrost liczby osób korzystających z infrastruktury sportowej (dane zarządcy)	Miasto Białogard
12	Remont i modernizacja budynku Poradni	Białogard, ul. Dworcowa	Długoletni brak prac remontowych w obiekcie spowodował pogorszenie jego stanu technicznego. Poradnia	- poprawa jakości środowiska, - poprawa jakości życia mieszkańców	Wymiana pokrycia dachowego, obróbki blacharskie, wymiana stolarki okiennej,	- liczba obiektów poddanych termomodernizacji (protokół odbioru), - spadek zapotrzebowania	Powiat Białogardzki

Lokalny Program Rewitalizacji dla Miasta Białogard

Lp.	Nazwa projektu/ przedsięwzięcia	Miejsce realizacji zadania	Zwięzły opis problemu, jaki ma rozwiązać realizacja projektu	Cele projektu	Opis planowanych działań	Planowane produkty i rezultaty wraz ze sposobem ich zmierzenia	Podmiot odpowiedzialny
	Psychologiczno-Pedagogicznej w Białogardzie ul. Dworcowa 2		wymaga też prac termo modernizacyjnych, które wpłyną na ograniczenie strat ciepła		ocieplenie fundamentu, remont elewacji zewnętrznej, zagospodarowanie terenu wokół budynku	na energię ciepłą w obiekcie (faktury/rachunki od dostawców energii)	
13	Przebudowa ul. Świdwińskiej w Białogardzie	Białogard, ul. Świdwińska	Na obszarze projektu zdiagnozowane zostało znaczne przekroczenie dopuszczalnego stężenia benzo(α)pirenu, którego źródłem są m.in. spaliny wydobywające się z pojazdów. Zły stan nawierzchni wydłuża czas przejazdu samochodów i potęguje ilość wydobywających się zanieczyszczeń	- poprawa jakości powietrza poprzez udroźnienie i upłynnienie ruchu samochodowego w mieście, - poprawa jakości życia mieszkańców	Przebudowa nawierzchni drogi na odcinku ok. 700 m wraz chodnikami	- przebudowa nawierzchni drogi wraz z chodnikami (protokoły odbioru), - skrócenie czasu przejazdu samochodów na przebudowanym odcinku (analiza, raport), - poprawa jakości powietrza (raport, analiza)	Miasto Białogard
14	Przebudowa ul. Sikorskiego w Białogardzie	Białogard, ul. Sikorskiego	Realizacja projektu przyczyni się do wsparcia rozwoju lokalnej przedsiębiorczości. Udostępniona przebudowana infrastruktura techniczna pozwoli na optymalizację kosztów przejazdu na omawianym odcinku	- rozwój społeczno-gospodarczy, - poprawa jakości życia mieszkańców	Przebudowa nawierzchni drogi na odcinku ok. 530 m wraz z chodnikami	- przebudowa nawierzchni drogi i chodników (protokoły odbioru), - skrócenie czasu przejazdu samochodów na przebudowanym odcinku (analiza, raport), - wzrost liczb przedsiębiorców na omawianym obszarze (dane CEIDG), - liczba świadczeń przyznanych z uwagi na bezrobocie (dane MOPS)	Miasto Białogard

Lokalny Program Rewitalizacji dla Miasta Białogard

Lp.	Nazwa projektu/ przedsięwzięcia	Miejsce realizacji zadania	Zwięzły opis problemu, jaki ma rozwiązać realizacja projektu	Cele projektu	Opis planowanych działań	Planowane produkty i rezultaty wraz ze sposobem ich zmierzenia	Podmiot odpowiedzialny
15	Przebudowa ul. Lelewela w Białogardzie	Białogard, ul. Lelewela	Realizacja projektu przyczyni się do wsparcia rozwoju lokalnej przedsiębiorczości. Udostępniona przebudowana infrastruktura techniczna pozwoli na optymalizację kosztów przejazdu na omawianym odcinku	- rozwój społeczno-gospodarczy, - poprawa jakości życia mieszkańców	Przebudowa nawierzchni drogi na odcinku ok. 190 m wraz z chodnikami	- przebudowa nawierzchni drogi i chodników (protokoły odbioru), - skrócenie czasu przejazdu samochodów na przebudowanym odcinku (analiza, raport), - wzrost liczb przedsiębiorców na omawianym obszarze (dane CEIDG), - liczba świadczeń przyznanych z uwagi na bezrobocie (dane MOPS)	Miasto Białogard
16	Przebudowa ul. Nadbrzeżnej w Białogardzie	Białogard, ul. Nadbrzeżna	Na obszarze projektu zdiagnozowane zostało znaczne przekroczenie dopuszczalnego stężenia benzo(α)pirenu, którego źródłem są m.in. spaliny wydobywające się z pojazdów. Zły stan nawierzchni wydłuża czas przejazdu samochodów i potęguje ilość wydobywających się zanieczyszczeń	- poprawa jakości powietrza poprzez udrożnienie i upłynnienie ruchu samochodowego w mieście, - poprawa jakości życia mieszkańców	Przebudowa nawierzchni drogi na odcinku ok. 270 m wraz z chodnikami	- przebudowa nawierzchni drogi wraz z chodnikami (protokoły odbioru), - skrócenie czasu przejazdu samochodów na przebudowanym odcinku (analiza, raport), - poprawa jakości powietrza (raport, analiza), - liczba świadczeń przyznanych z uwagi na bezrobocie (dane MOPS)	Miasto Białogard
17	Przebudowa ul. Płowieckiej w Białogardzie	Białogard, ul. Nadbrzeżna	Na obszarze projektu zdiagnozowane zostało znaczne przekroczenie dopuszczalnego stężenia benzo(α)pirenu, którego źródłem są m.in. spaliny	- poprawa jakości powietrza poprzez udrożnienie i upłynnienie ruchu samochodowego w mieście,	Przebudowa nawierzchni drogi na odcinku ok. 280 m wraz z chodnikami	- przebudowa nawierzchni drogi wraz z chodnikami (protokoły odbioru), - skrócenie czasu przejazdu samochodów na przebudowanym odcinku	Miasto Białogard

Lokalny Program Rewitalizacji dla Miasta Białogard

Lp.	Nazwa projektu/ przedsięwzięcia	Miejsce realizacji zadania	Zwięzły opis problemu, jaki ma rozwiązać realizacja projektu	Cele projektu	Opis planowanych działań	Planowane produkty i rezultaty wraz ze sposobem ich zmierzenia	Podmiot odpowiedzialny
			wydobywające się z pojazdów. Zły stan nawierzchni wydłuża czas przejazdu samochodów i potęguje ilość wydobywających się zanieczyszczeń	- poprawa jakości życia mieszkańców		(analiza, raport), - poprawa jakości powietrza (raport, analiza), - liczba świadczeń przyznanych z uwagi na bezrobocie (dane MOPS)	
18	Przebudowa ul. Świętochowskiego w Białogardzie	Białogard, ul. Świętochowskiego	Na obszarze projektu zdiagnozowane zostało znaczne przekroczenie dopuszczalnego stężenia benzo(α)pirenu, którego źródłem są m.in. spaliny wydobywające się z pojazdów. Zły stan nawierzchni wydłuża czas przejazdu samochodów i potęguje ilość wydobywających się zanieczyszczeń	- poprawa jakości powietrza poprzez udrożnienie i upłynnienie ruchu samochodowego w mieście, - poprawa jakości życia mieszkańców	Przebudowa nawierzchni drogi na odcinku ok. 130 m wraz chodnikami	- przebudowa nawierzchni drogi wraz z chodnikami (protokoły odbioru), - skrócenie czasu przejazdu samochodów na przebudowanym odcinku (analiza, raport), - poprawa jakości powietrza (raport, analiza), - liczba świadczeń przyznanych z uwagi na bezrobocie (dane MOPS)	Miasto Białogard
19	Przebudowa ul. Matejki w Białogardzie	Białogard, ul. Świętochowskiego	Na obszarze projektu zdiagnozowane zostało znaczne przekroczenie dopuszczalnego stężenia benzo(α)pirenu, którego źródłem są m.in. spaliny wydobywające się z pojazdów. Zły stan nawierzchni wydłuża czas przejazdu samochodów i potęguje ilość wydobywających się zanieczyszczeń	- poprawa jakości powietrza poprzez udrożnienie i upłynnienie ruchu samochodowego w mieście, - poprawa jakości życia mieszkańców	Przebudowa nawierzchni drogi na odcinku ok. 850 m wraz chodnikami	- przebudowa nawierzchni drogi wraz z chodnikami (protokoły odbioru), - skrócenie czasu przejazdu samochodów na przebudowanym odcinku (analiza, raport), - poprawa jakości powietrza (raport, analiza), - liczba świadczeń przyznanych z uwagi na bezrobocie (dane MOPS)	Miasto Białogard

Lokalny Program Rewitalizacji dla Miasta Białogard

Lp.	Nazwa projektu/przedsięwzięcia	Miejsce realizacji zadania	Zwięzły opis problemu, jaki ma rozwiązać realizacja projektu	Cele projektu	Opis planowanych działań	Planowane produkty i rezultaty wraz ze sposobem ich zmierzenia	Podmiot odpowiedzialny
20	Przebudowa ul. Kościuszki w Białogardzie	Białogard, ul. Świętochowski ego	Na obszarze projektu zdiagnozowane zostało znaczne przekroczenie dopuszczalnego stężenia benzo(α)pirenu, którego źródłem są m.in. spaliny wydobywające się z pojazdów. Zły stan nawierzchni wydłuża czas przejazdu samochodów i potęguje ilość wydobywających się zanieczyszczeń	<ul style="list-style-type: none"> <li>- poprawa jakości powietrza poprzez udroźnienie i upłynnienie ruchu samochodowego w mieście,</li> <li>- poprawa jakości życia mieszkańców</li> </ul>	Przebudowa nawierzchni drogi na odcinku ok. 260 m wraz chodnikami	<ul style="list-style-type: none"> <li>- przebudowa nawierzchni drogi wraz z chodnikami (protokoły odbioru),</li> <li>- skrócenie czasu przejazdu samochodów na przebudowanym odcinku (analiza, raport),</li> <li>- poprawa jakości powietrza (raport, analiza),</li> <li>- liczba świadczeń przyznanych z uwagi na bezrobocie (dane MOPS)</li> </ul>	Miasto Białogard
21	Przebudowa ul. Przejazdowej w Białogardzie	Białogard, ul. Przejazdowej	Realizacja projektu przyczyni się do wsparcia rozwoju lokalnej przedsiębiorczości. Udostępniona przebudowana infrastruktura techniczna pozwoli na optymalizację kosztów przejazdu na omawianym odcinku	<ul style="list-style-type: none"> <li>- rozwój społeczno-gospodarczy,</li> <li>- poprawa jakości życia mieszkańców</li> </ul>	Przebudowa nawierzchni drogi na odcinku ok. 80 m.	<ul style="list-style-type: none"> <li>- przebudowa nawierzchni drogi (protokoły odbioru),</li> <li>- skrócenie czasu przejazdu samochodów na przebudowanym odcinku (analiza, raport),</li> <li>- wzrost liczb przedsiębiorców na omawianym obszarze (dane CEIDG),</li> <li>- liczba świadczeń przyznanych z uwagi na bezrobocie (dane MOPS)</li> </ul>	Miasto Białogard
22	Rewitalizacja terenów publicznych przy ul. Zaułek Drzewny w Białogardzie	Białogard, Zaułek Drzewny	Na obszarze projektu stwierdzono bardzo niski poziom dostępu jego mieszkańców do instytucji pełniących funkcje społeczne, m.in. kulturalne czy rekreacyjne. Taki stan rzeczy	<ul style="list-style-type: none"> <li>- przeciwdziałanie wykluczeniu społecznemu,</li> <li>- aktywizacja społeczna mieszkańców obszaru,</li> <li>- kreowanie przestrzeni służących zaspokajaniu</li> </ul>	<ul style="list-style-type: none"> <li>- przebudowa drogi,</li> <li>- budowa ścieżki rowerowej,</li> <li>- budowa chodnika,</li> <li>- mała architektura,</li> <li>- przebudowa przestrzeni publicznej,</li> </ul>	<ul style="list-style-type: none"> <li>- powierzchnia zrewitalizowanych obszarów (protokół odbioru),</li> <li>- liczba osób korzystających ze zrewitalizowanej powierzchni (dane zarządcy terenu)</li> </ul>	Miasto Białogard

Lokalny Program Rewitalizacji dla Miasta Białogard

Lp.	Nazwa projektu/ przedsięwzięcia	Miejsce realizacji zadania	Zwięzły opis problemu, jaki ma rozwiązać realizacja projektu	Cele projektu	Opis planowanych działań	Planowane produkty i rezultaty wraz ze sposobem ich zmierzenia	Podmiot odpowiedzialny
			wpływa na wykluczenie społeczne mieszkańców tego obszaru. Urządzenie terenów zlokalizowanych przy ul. Zaułek Drzewny i nadanie im nowych funkcji wpłynie na zahamowanie tego zjawiska	potrzeb mieszkańców, - poprawa jakości życia mieszkańców	- nasadzenia, - oświetlenie, - miejsca parkingowe, - plac zabaw, - Infrastruktura rekreacyjna		
23	Przebudowa ul. Zamkowej w Białogardzie	Białogard, ul. Zamkowa	Realizacja projektu przyczyni się do wsparcia rozwoju lokalnej przedsiębiorczości. Udostępniona przebudowana infrastruktura techniczna pozwoli na optymalizację kosztów przejazdu na omawianym odcinku	- rozwój społeczno-gospodarczy, - poprawa jakości życia mieszkańców	Przebudowa nawierzchni drogi na odcinku ok. 140 m	- przebudowa nawierzchni drogi (protokoły odbioru), - skrócenie czasu przejazdu samochodów na przebudowanym odcinku (analiza, raport), - wzrost liczby przedsiębiorców na omawianym obszarze (dane CEIDG), - spadek liczby świadczeń przyznanych z uwagi na bezrobocie (MOPS)	Miasto Białogard
24	Przebudowa ul. 8 Marca w Białogardzie	Białogard, ul. 8 Marca	Na obszarze projektu zdiagnozowane zostało znaczne przekroczenie dopuszczalnego stężenia benzo(α)pirenu, którego źródłem są m.in. spaliny wydobywające się z pojazdów. Zły stan nawierzchni wydłuża czas przejazdu samochodów i potęguje ilość wydobywających się zanieczyszczeń	- poprawa jakości powietrza poprzez udroźnienie i upłynnienie ruchu samochodowego w mieście, - poprawa jakości życia mieszkańców	Przebudowa nawierzchni drogi na odcinku ok. 270 m wraz chodnikami	- przebudowa nawierzchni drogi wraz z chodnikami (protokoły odbioru), - skrócenie czasu przejazdu samochodów na przebudowanym odcinku (analiza, raport), - poprawa jakości powietrza (raport, analiza)	Miasto Białogard

Lokalny Program Rewitalizacji dla Miasta Białogard

Lp.	Nazwa projektu/przedsięwzięcia	Miejsce realizacji zadania	Zwięzły opis problemu, jaki ma rozwiązać realizacja projektu	Cele projektu	Opis planowanych działań	Planowane produkty i rezultaty wraz ze sposobem ich zmierzenia	Podmiot odpowiedzialny
25	Przebudowa ul. Kolejowej w Białogardzie	Białogard, ul. Kolejowa	Na obszarze projektu zdiagnozowane zostało znaczne przekroczenie dopuszczalnego stężenia benzo(α)pirenu, którego źródłem są m.in. spaliny wydobywające się z pojazdów. Zły stan nawierzchni wydłuża czas przejazdu samochodów i potęguje ilość wydobywających się zanieczyszczeń	<ul style="list-style-type: none"> <li>- poprawa jakości powietrza poprzez udroźnienie i upłynnienie ruchu samochodowego w mieście,</li> <li>- poprawa jakości życia mieszkańców</li> </ul>	Przebudowa nawierzchni drogi na odcinku ok. 80 m wraz chodnikami	<ul style="list-style-type: none"> <li>- przebudowa nawierzchni drogi wraz z chodnikami (protokoły odbioru),</li> <li>- skrócenie czasu przejazdu samochodów na przebudowanym odcinku (analiza, raport),</li> <li>- poprawa jakości powietrza (raport, analiza)</li> </ul>	Miasto Białogard
26	Zagospodarowanie terenu zielonego przy ul. Siemiradzkiego w Białogardzie	Białogard, ul. Siemiradzkiego	Brak zagospodarowanej przestrzeni publicznej przekłada się na niski poziom integracji społecznej mieszkańców obszaru	<ul style="list-style-type: none"> <li>- poprawa jakości przestrzeni publicznej,</li> <li>- wzrost poziomu integracji społecznej mieszkańców</li> </ul>	<ul style="list-style-type: none"> <li>- zagospodarowanie przestrzeni publicznej,</li> <li>- przebudowa chodników,</li> <li>- nasadzenia,</li> <li>- oświetlenie,</li> <li>- mała architektura</li> </ul>	<ul style="list-style-type: none"> <li>- powierzchnia zrewitalizowanych obszarów (protokół odbioru),</li> <li>- liczba osób korzystających ze zrewitalizowanej powierzchni (dane zarządcy terenu)</li> </ul>	Miasto Białogard
27	Renowacja kamienicy mieszkaniowej przy ul. 1 Maja 4 w Białogardzie	Białogard, ul. 1 Maja 4	Brak izolacji ścian budynku oraz stara i nieszczelna stolarka okienna wpływają na duże straty ciepła. Przekłada się to bezpośrednio na wciąż rosnące rachunki mieszkańców kamienicy za energię ciepłą	<ul style="list-style-type: none"> <li>- poprawa efektywności energetycznej obiektu,</li> <li>- poprawa stanu technicznego budynku,</li> <li>- poprawa jakości życia mieszkańców</li> </ul>	Ocieplenie ścian budynku wraz z malowaniem elewacji, wymiana stolarki okiennej na klatce schodowej	<ul style="list-style-type: none"> <li>- ograniczenie zużycia energii cieplnej (dane mieszkańców budynku),</li> <li>- liczba zmodernizowanych energetycznie obiektów (protokół odbioru),</li> <li>- wzrost wartości nieruchomości (operat szacunkowy)</li> </ul>	Wspólnota Mieszkaniowa Nieruchomości przy ul. 1 Maja 4 w Białogardzie
28	Renowacja kamienicy		Brak izolacji ścian budynku oraz stara i nieszczelna	- poprawa efektywności energetycznej obiektu,	Wykonanie izolacji pionowej fundamentów	- ograniczenie zużycia energii cieplnej (dane	Wspólnota Mieszkaniowa

## Lokalny Program Rewitalizacji dla Miasta Białogard

Lp.	Nazwa projektu/ przedsięwzięcia	Miejsce realizacji zadania	Zwięzły opis problemu, jaki ma rozwiązać realizacja projektu	Cele projektu	Opis planowanych działań	Planowane produkty i rezultaty wraz ze sposobem ich zmierzenia	Podmiot odpowiedzialny
	mieszkaniowej przy ul. 1 Maja 6 w Białogardzie	Białogard, ul. 1 Maja 6	stolarka okienna wpływają na duże straty ciepła. Przekłada się to bezpośrednio na wciąż rosnące rachunki mieszkańców kamienicy za energię cieplną	- poprawa stanu technicznego budynku, - poprawa jakości życia mieszkańców	z włączeniem rur spustowych do kolektora burzowego, docieplenie stropodachu, ocieplenie ścian budynku wraz z malowaniem elewacji, docieplenie stropu nad piwnicami, wymiana okien na klatce schodowej, remont piwnic (wymiana okienek, remont posadzek)	mieszkańców budynku), - liczba zmodernizowanych energetycznie obiektów (protokół odbioru), - wzrost wartości nieruchomości (operat szacunkowy)	Nieruchomości przy ul. 1 Maja 6 w Białogardzie
29	Renowacja kamienicy mieszkaniowej przy ul. 1 Maja 13 w Białogardzie	Białogard, ul. 1 Maja 13	Stara i nieszczelna stolarka okienna wpływa na duże straty ciepła. Przekłada się to bezpośrednio na wciąż rosnące rachunki mieszkańców kamienicy za energię cieplną	- poprawa efektywności energetycznej obiektu, - poprawa stanu technicznego budynku, - poprawa jakości życia mieszkańców	Wymiana stolarki okiennej i drzwiowej na klatce schodowej, remont klatki schodowej	- ograniczenie zużycia energii cieplnej (dane mieszkańców budynku), - liczba obiektów poddanych renowacji (protokół odbioru), - wzrost wartości nieruchomości (operat szacunkowy)	Wspólnota Mieszkaniowa Nieruchomości przy ul. 1 Maja 13 w Białogardzie
30	Renowacja kamienicy mieszkaniowej przy ul. 1 Maja 27 w Białogardzie	Białogard, ul. 1 Maja 27	Brak izolacji ścian budynku oraz stara i nieszczelna stolarka okienna wpływają na duże straty ciepła. Przekłada się to bezpośrednio na wciąż rosnące rachunki mieszkańców kamienicy za energię cieplną	- poprawa efektywności energetycznej obiektu, - poprawa stanu technicznego budynku, - poprawa jakości życia mieszkańców	Wymiana stolarki okiennej i drzwiowej, remont klatki schodowej, ocieplenie budynku, wykonanie izolacji fundamentów	- ograniczenie zużycia energii cieplnej (dane mieszkańców budynku), - liczba zmodernizowanych energetycznie obiektów (protokół odbioru), - wzrost wartości nieruchomości (operat szacunkowy)	Zarządca – BTBS Sp. z o.o.
31	Renowacja kamienicy	Białogard, ul. 1 Maja 29	Brak izolacji ścian budynku oraz stara i nieszczelna	- poprawa efektywności energetycznej obiektu,	Docieplenie budynku, kolorystyka elewacji,	- ograniczenie zużycia energii cieplnej (dane	Wspólnota Mieszkaniowa



Lokalny Program Rewitalizacji dla Miasta Białogard

Lp.	Nazwa projektu/ przedsięwzięcia	Miejsce realizacji zadania	Zwięzły opis problemu, jaki ma rozwiązać realizacja projektu	Cele projektu	Opis planowanych działań	Planowane produkty i rezultaty wraz ze sposobem ich zmierzenia	Podmiot odpowiedzialny
	mieszkańcovej przy ul. 1 Maja 29 w Białogardzie		stolarka okienna wpływają na duże straty ciepła. Przekłada się to bezpośrednio na wciąż rosnące rachunki mieszkańców kamienicy za energię cieplną	- poprawa stanu technicznego budynku, - poprawa jakości życia mieszkańców	wykonanie izolacji pionowej, remont klatki schodowej, remont kominów, remont piwnic	mieszkańców budynku), - liczba zmodernizowanych energetycznie obiektów (protokół odbioru), - wzrost wartości nieruchomości (operat szacunkowy)	Nieruchomości przy ul. 1 Maja 29 w Białogardzie
32	Renowacja kamienicy mieszkaniowej przy ul. 1 Maja 31 w Białogardzie	Białogard, ul. 1 Maja 31	Brak izolacji ścian budynku oraz stara i nieszczelna stolarka okienna wpływają na duże straty ciepła. Przekłada się to bezpośrednio na wciąż rosnące rachunki mieszkańców kamienicy za energię cieplną. Brak remontów w ostatnich latach wpłynął także na pogorszenie stanu technicznego budynku	- poprawa efektywności energetycznej obiektu, - poprawa stanu technicznego budynku, - poprawa jakości życia mieszkańców	Wykonanie izolacji pionowej fundamentów z włączeniem rur spustowych do kolektora burzowego, remont ganku wejściowego, ocieplenie ścian budynku wraz z malowaniem elewacji, remont klatki schodowej z malowaniem, wymiana stolarki okiennej i drzwiowej na klatce schodowej, wymiana tynków w piwnicy oraz naprawa posadzki	- ograniczenie zużycia energii cieplnej (dane mieszkańców budynku), - liczba zmodernizowanych energetycznie obiektów (protokół odbioru), - wzrost wartości nieruchomości (operat szacunkowy)	Wspólnota Mieszkaniowa Nieruchomości przy ul. 1 Maja 31 w Białogardzie
33	Renowacja kamienicy przy ul. 1 Maja 32 w Białogardzie	Białogard, ul. 1 Maja 32	Przestarzała instalacja centralnego ogrzewania wpływa na niską efektywność energetyczną budynku. Przekłada się to bezpośrednio na wciąż rosnące rachunki mieszkańców kamienicy za energię cieplną	- poprawa efektywności energetycznej obiektu, - poprawa stanu technicznego budynku, - poprawa jakości życia mieszkańców	Malowanie elewacji, remont piwnic, remont klatek schodowych, wymiana instalacji c.o., zw, kan.	- ograniczenie zużycia energii cieplnej (dane mieszkańców budynku), - liczba zmodernizowanych energetycznie obiektów (protokół odbioru), - wzrost wartości nieruchomości (operat szacunkowy)	Wspólnota Mieszkaniowa Nieruchomości przy ul. 1 Maja 32 w Białogardzie

Lokalny Program Rewitalizacji dla Miasta Białogard

Lp.	Nazwa projektu/przedsięwzięcia	Miejsce realizacji zadania	Zwięzły opis problemu, jaki ma rozwiązać realizacja projektu	Cele projektu	Opis planowanych działań	Planowane produkty i rezultaty wraz ze sposobem ich zmierzenia	Podmiot odpowiedzialny
34	Renowacja kamienicy przy ul. 1 Maja 34 w Białogardzie	Białogard, ul. 1 Maja 34	Brak izolacji dachu budynku sprawia, że mieszkańcy odnotowują straty ciepła. Stan techniczny obiektu stopniowo ulega pogorszeniu się z uwagi na brak izolacji pionowej	- poprawa efektywności energetycznej obiektu, - poprawa stanu technicznego budynku, - poprawa jakości życia mieszkańców	Izolacja dachu termopianą, malowanie elewacji, wykonanie izolacji pionowej	- ograniczenie zużycia energii cieplnej (dane mieszkańców budynku), - liczba zmodernizowanych energetycznie obiektów (protokół odbioru), - wzrost wartości nieruchomości (operat szacunkowy)	Wspólnota Mieszkaniowa Nieruchomości przy ul. 1 Maja 34 w Białogardzie
35	Renowacja kamienicy mieszkaniowej przy ul. Batorego 1 w Białogardzie	Białogard, ul. Batorego 1	Długotrwały brak odpowiednich prac remontowych wpłynął negatywnie na ogólny stan techniczny obiektu. Brak pełnego ocieplenia budynku powoduje dodatkowo duże straty ciepła i wciąż rosnące koszty ogrzewania	- poprawa efektywności energetycznej obiektu, - poprawa stanu technicznego budynku, - poprawa jakości życia mieszkańców	Wykonanie izolacji pionowej fundamentów z włączeniem rur spustowych do kolektora burzowego, dokończenie ocieplenie ścian budynku wraz z malowaniem elewacji i klamrowaniem pęknięć, malowanie klatki schodowej	- ograniczenie zużycia energii cieplnej (dane mieszkańców budynku), - liczba zmodernizowanych energetycznie obiektów (protokół odbioru), - wzrost wartości nieruchomości (operat szacunkowy)	Wspólnota Mieszkaniowa Nieruchomości przy ul. Batorego 1 w Białogardzie
36	Renowacja kamienicy o charakterze mieszkaniowo-usługowym przy ul. Grottgera 15 w Białogardzie	Białogard, ul. Grottgera 15	Długotrwały brak odpowiednich prac remontowych wpłynął negatywnie na ogólny stan techniczny obiektu. Koniecznym jest zatem pilne wykonanie prac remontowych oraz renowacyjnych, które pozwolą na uniknięcie degradacji obiektu prowadzącej do jego rozbiórki	- poprawa efektywności energetycznej obiektu, - poprawa stanu technicznego budynku, - poprawa jakości życia mieszkańców	Rozbiórka zdewastowanych części budynku, uzupełnienie elementów konstrukcyjnych, wzmocnienie fundamentów, wykonanie tynków wew. i zew., wzmocnienie lub wymiana belek stropowych, wykonanie podłóg, wymiana schodów i pokrycia dachowego oraz stolarki	- ograniczenie zużycia energii cieplnej (dane użytkowników budynku), - liczba obiektów poddanych renowacji (protokół odbioru), - wzrost wartości nieruchomości (operat szacunkowy)	Miasto Białogard – Zakład Gospodarki Komunalnej i Mieszkaniowej Sp. z o.o.

Lokalny Program Rewitalizacji dla Miasta Białogard

Lp.	Nazwa projektu/przedsięwzięcia	Miejsce realizacji zadania	Zwięzły opis problemu, jaki ma rozwiązać realizacja projektu	Cele projektu	Opis planowanych działań	Planowane produkty i rezultaty wraz ze sposobem ich zmierzenia	Podmiot odpowiedzialny
					okiennej i drzwiowej, przemurowanie kominów, wykonanie ocieplenia ścian, elewacja, wymiana instalacji wod.-kan., elektrycznej i sanitarnej, gazyfikacja obiektu		
37	Renowacja kamienicy mieszkaniowej przy ul. Kościelna 4 w Białogardzie	Białogard, ul. Kościelna 4	Przestarzała i nieszczelna stolarka okienna i drzwiowa wpływają na straty ciepła w budynku. Brak remontów części wspólnych dodatkowo pogorszył stan techniczny obiektu	- poprawa efektywności energetycznej obiektu, - poprawa stanu technicznego budynku, - poprawa jakości życia mieszkańców	wykonanie izolacji pionowej i poziomej fundamentów z włączeniem rur spustowych do kolektora burzowego, częściowa wymiana stropów w piwnicy, remont pomieszczeń gospodarczych oraz nawierzchni podwórza, wymiana stolarki okiennej i drzwi od strony podwórza, wymiana tynków w piwnicy oraz naprawa posadzki, wymiana okienek piwnicznych	- ograniczenie zużycia energii cieplnej (dane użytkowników budynku), - liczba obiektów poddanych renowacji (protokół odbioru), - wzrost wartości nieruchomości (operat szacunkowy)	Wspólnota Mieszkaniowa Nieruchomości przy ul. Kościelna 4 w Białogardzie
38	Renowacja kamienicy mieszkaniowej przy ul. Kościuszki 2 w Białogardzie	Białogard, ul. Kościuszki 2	Długotrwały brak odpowiednich prac remontowych wpłynął negatywnie na ogólny stan techniczny obiektu. Brak pełnego ocieplenia budynku powoduje dodatkowo duże	- poprawa efektywności energetycznej obiektu, - poprawa stanu technicznego budynku, - poprawa jakości życia mieszkańców	Wykonanie izolacji fundamentów oraz ich wzmocnienie, wymiana pokrycia dachowego oraz wzmocnienie konstrukcji dachowej, ocieplenie budynku, wymiana	- ograniczenie zużycia energii cieplnej (dane użytkowników budynku), - liczba obiektów poddanych renowacji (protokół odbioru), - wzrost wartości	Miasto Białogard, Zakład Gospodarki Komunalnej i Mieszkaniowej Sp. z o.o.

Lokalny Program Rewitalizacji dla Miasta Białogard

Lp.	Nazwa projektu/przedsięwzięcia	Miejsce realizacji zadania	Zwięzły opis problemu, jaki ma rozwiązać realizacja projektu	Cele projektu	Opis planowanych działań	Planowane produkty i rezultaty wraz ze sposobem ich zmierzenia	Podmiot odpowiedzialny
			straty ciepła i wciąż rosnące koszty ogrzewania		stolarki okiennej i drzwiowej, malowanie klatki schodowej	nieruchomości (operat szacunkowy)	
39	Renowacja kamienicy mieszkaniowej przy ul. Kościuszki 5 w Białogardzie	Białogard, ul. Kościuszki 5	Brak odpowiednich prac remontowych wpłynął negatywnie na ogólny stan techniczny obiektu oraz jakość życia mieszkańców	- poprawa stanu technicznego budynku, - poprawa jakości życia mieszkańców	Wykonanie izolacji pionowej fundamentów z włączeniem rur spustowych do kolektora burzowego, kłamrowanie ścian i odnowienie elewacji, wymiana drzwi wejściowych, wylanie posadzki betonowej, naprawa ogrodzenia	- liczba obiektów poddanych renowacji (protokół odbioru), - wzrost wartości nieruchomości (operat szacunkowy)	Wspólnota Mieszkaniowa Nieruchomości przy ul. Kościuszki 5 w Białogardzie
40	Renowacja kamienicy mieszkaniowej przy ul. Plac Wolności 13 w Białogardzie	Białogard, ul. Plac Wolności 13	Długotrwały brak odpowiednich prac remontowych wpłynął negatywnie na ogólny stan techniczny obiektu. Koniecznym jest zatem pilne wykonanie prac remontowych oraz renowacyjnych, które pozwolą na uniknięcie degradacji obiektu prowadzącej do jego rozbiórki	- poprawa efektywności energetycznej obiektu - poprawa stanu technicznego budynku, - poprawa jakości życia mieszkańców	Wzmocnienie fundamentów, naprawa ścian konstrukcyjnych, częściowe przemurowanie, wykonanie izolacji pionowej fundamentów z włączeniem rur spustowych do kolektora burzowego, remont kapitalny dachu z wymianą pokrycia, ocieplenie ścian budynku wraz z malowaniem elewacji, wymiana stolarki okiennej i drzwiowej na klatce schodowej i na strychu, remont klatki schodowej wraz z malowaniem oraz	- ograniczenie zużycia energii cieplnej (dane użytkowników budynku), - liczba obiektów poddanych renowacji (protokół odbioru), - wzrost wartości nieruchomości (operat szacunkowy)	Wspólnota Mieszkaniowa Nieruchomości przy ul. Plac Wolności 13 w Białogardzie

Lokalny Program Rewitalizacji dla Miasta Białogard

Lp.	Nazwa projektu/ przedsięwzięcia	Miejsce realizacji zadania	Zwięzły opis problemu, jaki ma rozwiązać realizacja projektu	Cele projektu	Opis planowanych działań	Planowane produkty i rezultaty wraz ze sposobem ich zmierzenia	Podmiot odpowiedzialny
					naprawą schodów, wymiana tynków w piwnicy oraz naprawa posadzki		
41	Renowacja kamienicy mieszkaniowej przy ul. Reymonta 7 w Białogardzie	Białogard, ul. Reymonta 7	Długotrwały brak odpowiednich prac remontowych wpłynął negatywnie na ogólny stan techniczny obiektu. Brak ocieplenia budynku powoduje dodatkowo duże straty ciepła i wciąż rosnące koszty ogrzewania	- poprawa efektywności energetycznej obiektu - poprawa stanu technicznego budynku, - poprawa jakości życia mieszkańców	Wykonanie izolacji pionowej fundamentów z włączeniem rur spustowych do kolektora burzowego, ocieplenie ścian budynku wraz z malowaniem elewacji, wymiana stolarki okiennej i drzwiowej na klatce schodowej i okienek na strychu, remont klatki schodowej wraz z malowaniem oraz naprawą schodów, remont pomieszczeń gospodarczych	- ograniczenie zużycia energii cieplnej (dane użytkowników budynku), - liczba obiektów poddanych renowacji (protokół odbioru), - wzrost wartości nieruchomości (operat szacunkowy)	Wspólnota Mieszkaniowa Nieruchomości przy ul. Reymonta 7 w Białogardzie
42	Renowacja kamienicy mieszkaniowej przy ul. Staromiejskiej 1-2-3 w Białogardzie	Białogard, ul. Staromiejska 1-2-3	Brak prac remontowych związanych z dodatkowym zabezpieczeniem dachu powoduje straty ciepła, przekładające się na wciąż rosnące koszty ogrzewania	- poprawa efektywności energetycznej obiektu - poprawa stanu technicznego budynku, - poprawa jakości życia mieszkańców	Pokrycie dachu papowego termopianą, wykonanie izolacji pionowej budynku, zagospodarowanie podwórza	- ograniczenie zużycia energii cieplnej (dane użytkowników budynku), - liczba obiektów poddanych renowacji (protokół odbioru), - wzrost wartości nieruchomości (operat szacunkowy)	Wspólnota Mieszkaniowa Nieruchomości przy ul. Staromiejskiej 1-2-3 w Białogardzie
43	Renowacja kamienicy mieszkaniowej przy ul.	Białogard, ul. Staromiejska 28	Długotrwały brak odpowiednich prac remontowych wpłynął negatywnie na ogólny stan	- poprawa efektywności energetycznej obiektu - poprawa stanu technicznego budynku,	Wykonanie izolacji pionowej fundamentów z włączeniem rur spustowych do kolektora	- ograniczenie zużycia energii cieplnej (dane użytkowników budynku), - liczba obiektów poddanych	Wspólnota Mieszkaniowa Nieruchomości przy ul.

Lokalny Program Rewitalizacji dla Miasta Białogard

Lp.	Nazwa projektu/ przedsięwzięcia	Miejsce realizacji zadania	Zwięzły opis problemu, jaki ma rozwiązać realizacja projektu	Cele projektu	Opis planowanych działań	Planowane produkty i rezultaty wraz ze sposobem ich zmierzenia	Podmiot odpowiedzialny
	Staromiejska 28 w Białogardzie		techniczny obiektu. Brak ocieplenia budynku powoduje dodatkowo duże straty ciepła i wciąż rosnące koszty ogrzewania	- poprawa jakości życia mieszkańców	burzowego, ocieplenie ścian budynku wraz z malowaniem elewacji oraz klamrowaniem pęknięć ścian, remont klatki schodowej wraz z malowaniem oraz wymiana stolarki okiennej i drzwiowej, wykonanie wewnętrznej instalacji gazowej	renowacji (protokół odbioru), - wzrost wartości nieruchomości (operat szacunkowy)	Staromiejskiej 28 w Białogardzie
44	Renowacja kamienicy mieszkaniowej przy ul. Świętochowskiego 6 w Białogardzie	Białogard, ul. Świętochowskiego 6	Długotrwały brak odpowiednich prac remontowych wpłynął negatywnie na ogólny stan techniczny obiektu. Brak ocieplenia budynku, stare pokrycie dachowe i stolarka okienna i drzwiowa powodują dodatkowo duże straty ciepła i wciąż rosnące koszty ogrzewania	- poprawa efektywności energetycznej obiektu - poprawa stanu technicznego budynku, - poprawa jakości życia mieszkańców	Wykonanie izolacji pionowej fundamentów z włączeniem rur spustowych do kolektora burzowego, remont kapitalny dachu z wymiana pokrycia, ocieplenie ścian budynku wraz z malowaniem elewacji, wymiana stolarki okiennej i drzwiowej na klatce schodowej, remont klatki schodowej wraz z malowaniem, wymiana okienek strychowych i piwnicznych, remont wejścia do piwnicy od strony podwórza, remont pomieszczeń gospodarczych	- ograniczenie zużycia energii cieplnej (dane użytkowników budynku), - liczba obiektów poddanych renowacji (protokół odbioru), - wzrost wartości nieruchomości (operat szacunkowy)	Miasto Białogard, Zakład Gospodarki Komunalnej i Mieszkaniowej Sp. z o.o.

Lokalny Program Rewitalizacji dla Miasta Białogard

Lp.	Nazwa projektu/przedsięwzięcia	Miejsce realizacji zadania	Zwięzły opis problemu, jaki ma rozwiązać realizacja projektu	Cele projektu	Opis planowanych działań	Planowane produkty i rezultaty wraz ze sposobem ich zmierzenia	Podmiot odpowiedzialny
45	Renowacja kamienicy mieszkaniowej przy ul. Świętochowskiego 19 w Białogardzie	Białogard, ul. Świętochowskiego 19	Długotrwały brak odpowiednich prac remontowych wpłynął negatywnie na ogólny stan techniczny obiektu. Brak ocieplenia budynku, stare pokrycie dachowe i stolarka okienna i drzwiowa powodują dodatkowo duże straty ciepła i wciąż rosnące koszty ogrzewania	- poprawa efektywności energetycznej obiektu - poprawa stanu technicznego budynku, - poprawa jakości życia mieszkańców	Wykonanie izolacji fundamentów oraz ich wzmocnienie, ocieplenie budynku i malowanie elewacji wraz z wzmocnieniem, wymiana stolarki okiennej i drzwiowej, malowanie klatki schodowej, wymiana pokrycia dachowego z papy częściowa wymiana konstrukcji, remont schodów wewnętrznych	- ograniczenie zużycia energii cieplnej (dane użytkowników budynku), - liczba obiektów poddanych renowacji (protokół odbioru), - wzrost wartości nieruchomości (operat szacunkowy)	Miasto Białogard, Zakład Gospodarki Komunalnej i Mieszkaniowej Sp. z o.o. w Białogardzie
46	Renowacja kamienicy mieszkaniowej przy ul. Wojska Polskiego 1 w Białogardzie	Białogard, ul. Wojska Polskiego 1	Długotrwały brak odpowiednich prac remontowych wpłynął negatywnie na ogólny stan techniczny obiektu. Brak ocieplenia budynku, stare pokrycie dachowe i stolarka okienna i drzwiowa powodują dodatkowo duże straty ciepła i wciąż rosnące koszty ogrzewania	- poprawa efektywności energetycznej obiektu - poprawa stanu technicznego budynku, - poprawa jakości życia mieszkańców	Wykonanie rozbiórki oficyny od strony rzeki, przebudowa ściany od strony podwórza, wymiana stropów drewnianych, ocieplenie ścian budynku wraz z malowaniem elewacji, remont klatki schodowej wraz z malowaniem oraz naprawą schodów, wymiana stolarki okiennej i drzwiowej na klatce schodowej, częściowa wymiana podłogi na strychu, częściowa wymiana instalacji elektrycznej na klatce schodowej,	- ograniczenie zużycia energii cieplnej (dane użytkowników budynku), - liczba obiektów poddanych renowacji (protokół odbioru), - wzrost wartości nieruchomości (operat szacunkowy)	Wspólnota Mieszkaniowa Nieruchomości przy ul. Wojska Polskiego 1 w Białogardzie

Lokalny Program Rewitalizacji dla Miasta Białogard

Lp.	Nazwa projektu/ przedsięwzięcia	Miejsce realizacji zadania	Zwięzły opis problemu, jaki ma rozwiązać realizacja projektu	Cele projektu	Opis planowanych działań	Planowane produkty i rezultaty wraz ze sposobem ich zmierzenia	Podmiot odpowiedzialny
					rozbiórka pomieszczeń gospodarczych od strony ulicy Raczyńskiego i pobudowanie nowych		
47	Renowacja kamienicy mieszkaniowej przy ul. Wojska Polskiego 2 w Białogardzie	Białogard, ul. Wojska Polskiego 2	Długotrwały brak odpowiednich prac remontowych wpłynął negatywnie na ogólny stan techniczny obiektu. Koniecznym jest zatem pilne wykonanie prac remontowych oraz renowacyjnych, które pozwolą na uniknięcie degradacji obiektu prowadzącej do jego rozbiórki	- poprawa efektywności energetycznej obiektu, - poprawa stanu technicznego budynku, - poprawa jakości życia mieszkańców	Przemurowanie ścian konstrukcyjnych z przemurowaniem ścian zewnętrznych, wymiana stropów drewnianych na niepalne, wymiana schodów drewnianych na żelbetowe z przebudową klatki schodowej, wykonanie nowych instalacji: wodnokanalizacyjnych i elektrycznych, remont pomieszczeń gospodarczych	- ograniczenie zużycia energii cieplnej (dane użytkowników budynku), - liczba obiektów poddanych renowacji (protokół odbioru), - wzrost wartości nieruchomości (operat szacunkowy)	Wspólnota Mieszkaniowa Nieruchomości przy ul. Wojska Polskiego 2 w Białogardzie
48	Renowacja kamienicy mieszkaniowej przy ul. Wojska Polskiego 6 w Białogardzie	Białogard, ul. Wojska Polskiego 6	Długotrwały brak odpowiednich prac remontowych wpłynął negatywnie na ogólny stan techniczny obiektu. Brak ocieplenia budynku powoduje dodatkowo duże straty ciepła i wciąż rosnące koszty ogrzewania	- poprawa efektywności energetycznej obiektu, - poprawa stanu technicznego budynku, - poprawa jakości życia mieszkańców	Wykonanie izolacji pionowej i poziomej fundamentów z włączeniem rur spustowych do kolektora burzowego, remont kapitalny dachu z wymianą pokrycia oraz z przemurowaniem kominów oraz częściową wymianą więźby dachowej, częściowe przemurowanie ścian konstrukcyjnych	- ograniczenie zużycia energii cieplnej (dane użytkowników budynku), - liczba obiektów poddanych renowacji (protokół odbioru), - wzrost wartości nieruchomości (operat szacunkowy)	Wspólnota Mieszkaniowa Nieruchomości przy ul. Wojska Polskiego 6 w Białogardzie



Lokalny Program Rewitalizacji dla Miasta Białogard

Lp.	Nazwa projektu/ przedsięwzięcia	Miejsce realizacji zadania	Zwięzły opis problemu, jaki ma rozwiązać realizacja projektu	Cele projektu	Opis planowanych działań	Planowane produkty i rezultaty wraz ze sposobem ich zmierzenia	Podmiot odpowiedzialny
					i ocieplenie ścian zewnętrznych wraz z wykonaniem elewacji, wymiana stolarki okiennej i drzwiowej na klatce schodowej, remont klatki schodowej wraz z malowaniem oraz naprawą schodów		
49	Renowacja kamienicy mieszkaniowej przy ul. Wojska Polskiego 7 w Białogardzie	Białogard, ul. Wojska Polskiego 7	Brak ocieplenia budynku powoduje dodatkowo duże straty ciepła i wciąż rosnące koszty ogrzewania	- poprawa efektywności energetycznej obiektu, - poprawa stanu technicznego budynku, - poprawa jakości życia mieszkańców	Wykonanie ocieplenia ścian wraz z wykonaniem elewacji	- ograniczenie zużycia energii cieplnej (dane użytkowników budynku), - liczba obiektów poddanych renowacji (protokół odbioru), - wzrost wartości nieruchomości (operat szacunkowy)	Wspólnota Mieszkaniowa Nieruchomości przy ul. Wojska Polskiego 7 w Białogardzie
50	Renowacja kamienicy mieszkaniowej przy ul. Wojska Polskiego 8 w Białogardzie	Białogard, ul. Wojska Polskiego 8	Brak ocieplenia budynku powoduje duże straty ciepła i wciąż rosnące koszty ogrzewania	- poprawa efektywności energetycznej obiektu, - poprawa stanu technicznego budynku, - poprawa jakości życia mieszkańców	Wykonanie ocieplenia i elewacji budynku	- ograniczenie zużycia energii cieplnej (dane użytkowników budynku), - liczba obiektów poddanych renowacji (protokół odbioru), - wzrost wartości nieruchomości (operat szacunkowy)	Wspólnota Mieszkaniowa Nieruchomości przy ul. Wojska Polskiego 8 w Białogardzie
51	Renowacja kamienicy mieszkaniowej przy ul. Wojska Polskiego 9 w Białogardzie	Białogard, ul. Wojska Polskiego 9	Brak ocieplenia budynku powoduje duże straty ciepła i wciąż rosnące koszty ogrzewania. Brak odpowiednich remontów wpływa dodatkowo	- poprawa efektywności energetycznej obiektu, - poprawa stanu technicznego budynku, - poprawa jakości życia mieszkańców	Wykonanie izolacji fundamentów oraz ich wzmocnienie, ocieplenie budynku i malowanie elewacji wraz z wzmocnieniem, wymiana	- ograniczenie zużycia energii cieplnej (dane użytkowników budynku), - liczba obiektów poddanych renowacji (protokół odbioru),	Miasto Białogard, Zakład Gospodarki Komunalnej i Mieszkaniowej Sp. z o.o. w

**Lokalny Program Rewitalizacji dla Miasta Białogard**

Lp.	Nazwa projektu/ przedsięwzięcia	Miejsce realizacji zadania	Zwięzły opis problemu, jaki ma rozwiązać realizacja projektu	Cele projektu	Opis planowanych działań	Planowane produkty i rezultaty wraz ze sposobem ich zmierzenia	Podmiot odpowiedzialny
			pogorszenie ogólnego stanu technicznego budynku		stolarki okiennej i drzwiowej, malowanie klatki schodowej, wymiana schodów wewnętrznych, wymiana stropów parteru	- wzrost wartości nieruchomości (operat szacunkowy)	Białogardzie
52	Renowacja kamienicy mieszkaniowej przy ul. Wojska Polskiego 42 w Białogardzie	Białogard, ul. Wojska Polskiego 42	Brak ocieplenia budynku powoduje duże straty ciepła i wciąż rosnące koszty ogrzewania. Brak odpowiednich remontów wpływa dodatkowo na pogorszenie ogólnego stanu technicznego budynku	- poprawa efektywności energetycznej obiektu, - poprawa stanu technicznego budynku, - poprawa jakości życia mieszkańców	Wykonanie izolacji pionowej fundamentów z włączeniem rur spustowych do kolektora burzowego, ocieplenie ścian budynku wraz z malowaniem elewacji, wymiana stolarki okiennej oraz malowanie klatki schodowej	- ograniczenie zużycia energii cieplnej (dane użytkowników budynku), - liczba obiektów poddanych renowacji (protokół odbioru), - wzrost wartości nieruchomości (operat szacunkowy)	Wspólnota Mieszkaniowa Nieruchomości przy ul. Wojska Polskiego 42 w Białogardzie
53	Renowacja kamienicy mieszkaniowej przy ul. Wojska Polskiego 45 w Białogardzie	Białogard, ul. Wojska Polskiego 45	Brak ocieplenia budynku powoduje duże straty ciepła i wciąż rosnące koszty ogrzewania. Brak odpowiednich remontów wpływa dodatkowo na pogorszenie ogólnego stanu technicznego budynku	- poprawa efektywności energetycznej obiektu, - poprawa stanu technicznego budynku, - poprawa jakości życia mieszkańców	Ocieplenie ścian budynku wraz z malowaniem elewacji, wymiana stolarki okiennej i drzwiowej na klatkach schodowych, wykonanie i zamontowanie bramy wjazdowej, wykonanie izolacji pionowej fundamentów, wymiana okienek piwnicznych	- ograniczenie zużycia energii cieplnej (dane użytkowników budynku), - liczba obiektów poddanych renowacji (protokół odbioru), - wzrost wartości nieruchomości (operat szacunkowy)	Wspólnota Mieszkaniowa Nieruchomości przy ul. Wojska Polskiego 45 w Białogardzie
54	Renowacja kamienicy mieszkaniowej przy ul. Wojska Polskiego 46 w Białogardzie	Białogard, ul. Wojska Polskiego 46	Brak pełnego ocieplenia budynku powoduje duże straty ciepła i wciąż rosnące koszty ogrzewania. Brak odpowiednich remontów wpływa dodatkowo na	- poprawa efektywności energetycznej obiektu, - poprawa stanu technicznego budynku, - poprawa jakości życia mieszkańców	Wykonanie izolacji pionowej fundamentów z włączeniem rur spustowych do kolektora burzowego, ocieplenie ścian budynku od strony	- ograniczenie zużycia energii cieplnej (dane użytkowników budynku), - liczba obiektów poddanych renowacji (protokół odbioru),	Wspólnota Mieszkaniowa Nieruchomości przy ul. Wojska Polskiego 46 w Białogardzie

Lokalny Program Rewitalizacji dla Miasta Białogard

Lp.	Nazwa projektu/ przedsięwzięcia	Miejsce realizacji zadania	Zwięzły opis problemu, jaki ma rozwiązać realizacja projektu	Cele projektu	Opis planowanych działań	Planowane produkty i rezultaty wraz ze sposobem ich zmierzenia	Podmiot odpowiedzialny
			pogorszenie ogólnego stanu technicznego budynku		podwórza oraz malowanie i renowacja elewacji od strony ulicy, wymiana stolarki okiennej i drzwiowej na klatce schodowej, remont klatki schodowej wraz z malowaniem oraz naprawą schodów, wymiana okienek piwnicznych	- wzrost wartości nieruchomości (operat szacunkowy)	
55	Renowacja kamienicy mieszkaniowej przy ul. Wojska Polskiego 70 w Białogardzie	Białogard, ul. Wojska Polskiego 70	Brak ocieplenia budynku powoduje duże straty ciepła i wciąż rosnące koszty ogrzewania. Brak odpowiednich remontów wpływa dodatkowo na pogorszenie ogólnego stanu technicznego budynku	- poprawa efektywności energetycznej obiektu, - poprawa stanu technicznego budynku, - poprawa jakości życia mieszkańców	Wykonanie izolacji pionowej fundamentów z włączeniem rur spustowych do kolektora burzowego od strony podwórza, ocieplenie ścian budynku wraz z malowaniem elewacji, wymiana stolarki okiennej i drzwiowej na klatce schodowej, malowanie klatki schodowej, wymiana instalacji wodno-kanalizacyjnej	- ograniczenie zużycia energii cieplnej (dane użytkowników budynku), - liczba obiektów poddanych renowacji (protokół odbioru), - wzrost wartości nieruchomości (operat szacunkowy)	Wspólnota Mieszkaniowa Nieruchomości przy ul. Wojska Polskiego 70 w Białogardzie
56	Renowacja kamienicy mieszkaniowej przy ul. Wojska Polskiego 79 w Białogardzie	Białogard, ul. Wojska Polskiego 79	Brak pełnego ocieplenia budynku powoduje duże straty ciepła i wciąż rosnące koszty ogrzewania. Brak odpowiednich remontów wpływa dodatkowo na pogorszenie ogólnego stanu	- poprawa efektywności energetycznej obiektu, - poprawa stanu technicznego budynku, - poprawa jakości życia mieszkańców	Wykonanie izolacji pionowej fundamentów od strony podwórza z włączeniem rur spustowych do kolektora burzowego, wymiana stolarki okiennej na	- ograniczenie zużycia energii cieplnej (dane użytkowników budynku), - liczba obiektów poddanych renowacji (protokół odbioru), - wzrost wartości	Wspólnota Mieszkaniowa Nieruchomości przy ul. Wojska Polskiego 79 w Białogardzie

Lokalny Program Rewitalizacji dla Miasta Białogard

Lp.	Nazwa projektu/ przedsięwzięcia	Miejsce realizacji zadania	Zwięzły opis problemu, jaki ma rozwiązać realizacja projektu	Cele projektu	Opis planowanych działań	Planowane produkty i rezultaty wraz ze sposobem ich zmierzenia	Podmiot odpowiedzialny
			technicznego budynku		klatce schodowej, wymiana bramy wejściowej i drzwi od strony podwórza, wymiana stolarki okiennej na strychu, częściowa wymiana podłogi na strychu, ocieplenie ścian budynku wraz z malowaniem elewacji od strony podwórza oraz renowacja elewacji od strony ulicy	nieruchomości (operat szacunkowy)	
57	Renowacja kamienicy mieszkaniowej przy ul. Wojska Polskiego 86 w Białogardzie	Białogard, ul. Wojska Polskiego 86	Brak pełnego ocieplenia budynku powoduje duże straty ciepła i wciąż rosnące koszty ogrzewania. Brak odpowiednich remontów wpływa dodatkowo na pogorszenie ogólnego stanu technicznego budynku	- poprawa efektywności energetycznej obiektu, - poprawa stanu technicznego budynku, - poprawa jakości życia mieszkańców	Naprawa tynków, docieplenie, malowanie elewacji, remont klatki schodowej, instalacja elektryczna na klatce, wykonanie przyłącza energetycznego	- ograniczenie zużycia energii cieplnej (dane użytkowników budynku), - liczba obiektów poddanych renowacji (protokół odbioru), - wzrost wartości nieruchomości (operat szacunkowy)	Wspólnota Mieszkaniowa Nieruchomości przy ul. Wojska Polskiego 86 w Białogardzie
58	Renowacja kamienicy mieszkaniowej przy ul. Wojska Polskiego 90 w Białogardzie	Białogard, ul. Wojska Polskiego 90	Brak ocieplenia budynku powoduje duże straty ciepła i wciąż rosnące koszty ogrzewania. Brak odpowiednich remontów wpływa dodatkowo na pogorszenie ogólnego stanu technicznego budynku	- poprawa efektywności energetycznej obiektu, - poprawa stanu technicznego budynku, - poprawa jakości życia mieszkańców	Wykonanie izolacji pionowej fundamentów z włączeniem rur spustowych do kolektora burzowego od strony podwórza, ocieplenie ścian budynku wraz z malowaniem elewacji, przebudowa klatki schodowej w oficynie,	- ograniczenie zużycia energii cieplnej (dane użytkowników budynku), - liczba obiektów poddanych renowacji (protokół odbioru), - wzrost wartości nieruchomości (operat szacunkowy)	Wspólnota Mieszkaniowa Nieruchomości przy ul. Wojska Polskiego 90 w Białogardzie

Lokalny Program Rewitalizacji dla Miasta Białogard

Lp.	Nazwa projektu/przedsięwzięcia	Miejsce realizacji zadania	Zwięzły opis problemu, jaki ma rozwiązać realizacja projektu	Cele projektu	Opis planowanych działań	Planowane produkty i rezultaty wraz ze sposobem ich zmierzenia	Podmiot odpowiedzialny
					wymiana stolarki okiennej i drzwiowej na klatkach schodowych, wykonanie dodatkowych przewodów wentylacyjnych w oficynie, remont klatki schodowej wraz z malowaniem oraz naprawa schodów		
59	Renowacja kamienicy mieszkaniowej przy ul. 8 Marca 7-9 w Białogardzie	Białogard, ul. 8 Marca 7-9	Brak ocieplenia budynku powoduje duże straty ciepła i wciąż rosnące koszty ogrzewania. Brak odpowiednich remontów wpływa dodatkowo na pogorszenie ogólnego stanu technicznego budynku	- poprawa efektywności energetycznej obiektu, - poprawa stanu technicznego budynku, - poprawa jakości życia mieszkańców	Wykonanie izolacji pionowej fundamentów z włączeniem rur spustowych do kolektora burzowego, ocieplenie ścian budynku wraz z malowaniem elewacji, wymiana stolarki okiennej i drzwiowej na klatce schodowej oraz malowanie klatki schodowej, wymiana okienek piwnicznych i strychowych, wymiana tynków w piwnicy oraz naprawa posadzki, remont pomieszczeń gospodarczych, remont i malowanie ogrodzenia.	- ograniczenie zużycia energii cieplnej (dane użytkowników budynku), - liczba obiektów poddanych renowacji (protokół odbioru), - wzrost wartości nieruchomości (operat szacunkowy)	Wspólnota Mieszkaniowa Nieruchomości przy ul. 8 Marca 7-9 w Białogardzie
60	Renowacja kamienicy mieszkaniowej przy ul.	Białogard, ul. Batalionów Chłopskich 1	Brak ocieplenia budynku powoduje duże straty ciepła i wciąż rosnące koszty ogrzewania. Brak	- poprawa efektywności energetycznej obiektu, - poprawa stanu technicznego budynku,	Wykonanie ocieplenia budynku	- ograniczenie zużycia energii cieplnej (dane użytkowników budynku), - liczba obiektów poddanych	Wspólnota Mieszkaniowa Nieruchomości przy ul.

Lokalny Program Rewitalizacji dla Miasta Białogard

Lp.	Nazwa projektu/ przedsięwzięcia	Miejsce realizacji zadania	Zwięzły opis problemu, jaki ma rozwiązać realizacja projektu	Cele projektu	Opis planowanych działań	Planowane produkty i rezultaty wraz ze sposobem ich zmierzenia	Podmiot odpowiedzialny
	Batalionów Chłopskich 1 w Białogardzie		odpowiednich remontów wpływa dodatkowo na pogorszenie ogólnego stanu technicznego budynku	- poprawa jakości środowiska, - poprawa jakości życia mieszkańców		renowacji (protokół odbioru), - wzrost wartości nieruchomości (operat szacunkowy), - ograniczenie emisji substancji szkodliwych do atmosfery (raport, badanie)	Batalionów Chłopskich 1 w Białogardzie
61	Renowacja kamienicy mieszkaniowej przy ul. Batalionów Chłopskich 2 w Białogardzie	Białogard, ul. Batalionów Chłopskich 2	Brak ocieplenia budynku powoduje duże straty ciepła i wciąż rosnące koszty ogrzewania. Brak odpowiednich remontów wpływa dodatkowo na pogorszenie ogólnego stanu technicznego budynku	- poprawa efektywności energetycznej obiektu, - poprawa stanu technicznego budynku, - poprawa jakości środowiska, - poprawa jakości życia mieszkańców	Wykonanie izolacji pionowej fundamentów z włączeniem rur spustowych do kolektora burzowego, ocieplenie ścian budynku wraz z malowaniem elewacji, remont klatek schodowych wraz z malowaniem, wymiana stolarki okiennej i drzwiowej na klatce schodowej, naprawa dachu pomieszczenia gospodarczego	- ograniczenie zużycia energii cieplnej (dane użytkowników budynku), - liczba obiektów poddanych renowacji (protokół odbioru), - wzrost wartości nieruchomości (operat szacunkowy), - ograniczenie emisji substancji szkodliwych do atmosfery (raport, badanie)	Wspólnota Mieszkaniowa Nieruchomości przy ul. Batalionów Chłopskich 2 w Białogardzie
62	Renowacja kamienicy mieszkaniowej przy ul. Batalionów Chłopskich 4a w Białogardzie	Białogard, ul. Batalionów Chłopskich 4a	Brak ocieplenia budynku powoduje duże straty ciepła i wciąż rosnące koszty ogrzewania. Brak odpowiednich remontów wpływa dodatkowo na pogorszenie ogólnego stanu technicznego budynku	- poprawa efektywności energetycznej obiektu, - poprawa stanu technicznego budynku, - poprawa jakości środowiska, - poprawa jakości życia mieszkańców	Remont kapitalny dachu z wymianą pokrycia dachowego, ocieplenie ścian budynku wraz z malowaniem elewacji i klamrowaniem pęknięć	- ograniczenie zużycia energii cieplnej (dane użytkowników budynku), - liczba obiektów poddanych renowacji (protokół odbioru), - wzrost wartości nieruchomości (operat szacunkowy), - ograniczenie emisji	Wspólnota Mieszkaniowa Nieruchomości przy ul. Batalionów Chłopskich 4a w Białogardzie

Lokalny Program Rewitalizacji dla Miasta Białogard

Lp.	Nazwa projektu/przedsięwzięcia	Miejsce realizacji zadania	Zwięzły opis problemu, jaki ma rozwiązać realizacja projektu	Cele projektu	Opis planowanych działań	Planowane produkty i rezultaty wraz ze sposobem ich zmierzenia	Podmiot odpowiedzialny
						substancji szkodliwych do atmosfery (raport, badanie)	
63	Renowacja kamienicy mieszkaniowej przy ul. Batalionów Chłopskich 4 w Białogardzie	Białogard, ul. Batalionów Chłopskich 4	Brak ocieplenia budynku powoduje duże straty ciepła i wciąż rosnące koszty ogrzewania. Brak odpowiednich remontów wpływa dodatkowo na pogorszenie ogólnego stanu technicznego budynku	- poprawa efektywności energetycznej obiektu, - poprawa stanu technicznego budynku, - poprawa jakości środowiska, - poprawa jakości życia mieszkańców	Wykonanie ocieplenia budynku	- ograniczenie zużycia energii cieplnej (dane użytkowników budynku), - liczba obiektów poddanych renowacji (protokół odbioru), - wzrost wartości nieruchomości (operat szacunkowy), - ograniczenie emisji substancji szkodliwych do atmosfery (raport, badanie)	Wspólnota Mieszkaniowa Nieruchomości przy ul. Batalionów Chłopskich 4 w Białogardzie
64	Renowacja kamienicy mieszkaniowej przy ul. Batalionów Chłopskich 6 w Białogardzie	Białogard, ul. Batalionów Chłopskich 6	Brak ocieplenia budynku powoduje duże straty ciepła i wciąż rosnące koszty ogrzewania. Brak odpowiednich remontów wpływa dodatkowo na pogorszenie ogólnego stanu technicznego budynku	- poprawa efektywności energetycznej obiektu, - poprawa stanu technicznego budynku, - poprawa jakości środowiska, - poprawa jakości życia mieszkańców	Wykonanie izolacji pionowej fundamentów z włączeniem rur spustowych do kolektora burzowego, ocieplenie ścian budynku wraz z malowaniem elewacji, wykonanie tynków od strony podwórza, remont klatki schodowej wraz z malowaniem, wymiana stolarki okiennej i drzwiowej na klatce schodowej	- ograniczenie zużycia energii cieplnej (dane użytkowników budynku), - liczba obiektów poddanych renowacji (protokół odbioru), - wzrost wartości nieruchomości (operat szacunkowy), - ograniczenie emisji substancji szkodliwych do atmosfery (raport, badanie)	Wspólnota Mieszkaniowa Nieruchomości przy ul. Batalionów Chłopskich 6 w Białogardzie
65	Renowacja kamienicy mieszkaniowej przy ul. Batalionów	Białogard, ul. Batalionów Chłopskich 8	Brak ocieplenia budynku powoduje duże straty ciepła i wciąż rosnące koszty ogrzewania. Brak odpowiednich remontów	- poprawa efektywności energetycznej obiektu, - poprawa stanu technicznego budynku, - poprawa jakości	Wykonanie izolacji pionowej fundamentów z włączeniem rur spustowych do kolektora burzowego, ocieplenie	- ograniczenie zużycia energii cieplnej (dane użytkowników budynku), - liczba obiektów poddanych renowacji (protokół	Wspólnota Mieszkaniowa Nieruchomości przy ul. Batalionów

Lokalny Program Rewitalizacji dla Miasta Białogard

Lp.	Nazwa projektu/ przedsięwzięcia	Miejsce realizacji zadania	Zwięzły opis problemu, jaki ma rozwiązać realizacja projektu	Cele projektu	Opis planowanych działań	Planowane produkty i rezultaty wraz ze sposobem ich zmierzenia	Podmiot odpowiedzialny
	Chłopskich 8 w Białogardzie		wpływa dodatkowo na pogorszenie ogólnego stanu technicznego budynku	środowiska, - poprawa jakości życia mieszkańców	ścian budynku wraz z malowaniem elewacji, wzmocnienie i przebudowa ściany szczytowej oraz nadproży okiennych, wymiana dwóch stropów pierwszej i drugiej kondygnacji, wymiana instalacji elektrycznej, kanalizacyjnej i wodociągowej	odbioru), - wzrost wartości nieruchomości (operat szacunkowy), - ograniczenie emisji substancji szkodliwych do atmosfery (raport, badanie)	Chłopskich 8 w Białogardzie
66	Renowacja kamienicy mieszkaniowej przy ul. Batalionów Chłopskich 12 w Białogardzie	Białogard, ul. Batalionów Chłopskich 12	Brak ocieplenia budynku powoduje duże straty ciepła i wciąż rosnące koszty ogrzewania. Brak odpowiednich remontów wpływa dodatkowo na pogorszenie ogólnego stanu technicznego budynku	- poprawa efektywności energetycznej obiektu, - poprawa stanu technicznego budynku, - poprawa jakości środowiska, - poprawa jakości życia mieszkańców	Wymiana stolarki okiennej i drzwiowej, naprawa pęknięć elewacji i ocieplenie budynku, wykonanie izolacji fundamentów oraz ich wzmocnienie, malowanie klatki schodowej	- ograniczenie zużycia energii cieplnej (dane użytkowników budynku), - liczba obiektów poddanych renowacji (protokół odbioru), - wzrost wartości nieruchomości (operat szacunkowy), - ograniczenie emisji substancji szkodliwych do atmosfery (raport, badanie)	Miasto Białogard, Zakład Gospodarki Komunalnej i Mieszkaniowej Sp. z o.o.
67	Renowacja kamienicy mieszkaniowej przy ul. Batalionów Chłopskich 14 w Białogardzie	Białogard, ul. Batalionów Chłopskich 14	Brak ocieplenia budynku powoduje duże straty ciepła i wciąż rosnące koszty ogrzewania. Brak odpowiednich remontów wpływa dodatkowo na pogorszenie ogólnego stanu technicznego budynku	- poprawa efektywności energetycznej obiektu, - poprawa stanu technicznego budynku, - poprawa jakości środowiska, - poprawa jakości życia mieszkańców	Wymiana stolarki okiennej i drzwiowej, naprawa pęknięć elewacji i ocieplenie budynku, wykonanie izolacji fundamentów oraz ich wzmocnienie, malowanie klatki schodowej	- ograniczenie zużycia energii cieplnej (dane użytkowników budynku), - liczba obiektów poddanych renowacji (protokół odbioru), - wzrost wartości nieruchomości (operat szacunkowy),	Miasto Białogard, Zakład Gospodarki Komunalnej i Mieszkaniowej Sp. z o.o.



Lokalny Program Rewitalizacji dla Miasta Białogard

Lp.	Nazwa projektu/przedsięwzięcia	Miejsce realizacji zadania	Zwięzły opis problemu, jaki ma rozwiązać realizacja projektu	Cele projektu	Opis planowanych działań	Planowane produkty i rezultaty wraz ze sposobem ich zmierzenia	Podmiot odpowiedzialny
						- ograniczenie emisji substancji szkodliwych do atmosfery (raport, badanie)	
68	Renowacja kamienicy mieszkaniowej przy ul. Batalionów Chłopskich 21 w Białogardzie	Białogard, ul. Batalionów Chłopskich 21	Brak ocieplenia budynku powoduje duże straty ciepła i wciąż rosnące koszty ogrzewania. Brak odpowiednich remontów wpływa dodatkowo na pogorszenie ogólnego stanu technicznego budynku	- poprawa efektywności energetycznej obiektu, - poprawa stanu technicznego budynku, - poprawa jakości środowiska, - poprawa jakości życia mieszkańców	Ocieplenie ścian budynku wraz z malowaniem elewacji, remont klatki schodowej wraz z malowaniem, wymiana stolarki okiennej i drzwiowej na klatce schodowej, wymiana instalacji wodociągowej i kanalizacyjnej	- ograniczenie zużycia energii cieplnej (dane użytkowników budynku), - liczba obiektów poddanych renowacji (protokół odbioru), - wzrost wartości nieruchomości (operat szacunkowy), - ograniczenie emisji substancji szkodliwych do atmosfery (raport, badanie)	Wspólnota Mieszkaniowa Nieruchomości przy ul. Batalionów Chłopskich 21 w Białogardzie
69	Renowacja kamienicy mieszkaniowej przy ul. Batalionów Chłopskich 22 w Białogardzie	Białogard, ul. Batalionów Chłopskich 22	Brak ocieplenia budynku powoduje duże straty ciepła i wciąż rosnące koszty ogrzewania	- poprawa efektywności energetycznej obiektu, - poprawa stanu technicznego budynku, - poprawa jakości środowiska, - poprawa jakości życia mieszkańców	Ocieplenie ścian budynku wraz z malowaniem elewacji	- ograniczenie zużycia energii cieplnej (dane użytkowników budynku), - liczba obiektów poddanych renowacji (protokół odbioru), - wzrost wartości nieruchomości (operat szacunkowy), - ograniczenie emisji substancji szkodliwych do atmosfery (raport, badanie)	Wspólnota Mieszkaniowa Nieruchomości przy ul. Batalionów Chłopskich 22 w Białogardzie
70	Renowacja kamienicy mieszkaniowej przy ul. Batalionów Chłopskich 23 w Białogardzie	Białogard, ul. Batalionów Chłopskich 23	Brak ocieplenia budynku powoduje duże straty ciepła i wciąż rosnące koszty ogrzewania. Brak odpowiednich remontów wpływa dodatkowo na	- poprawa efektywności energetycznej obiektu, - poprawa stanu technicznego budynku, - poprawa jakości środowiska,	Wykonanie izolacji pionowej fundamentów z włączeniem rur spustowych do kolektora burzowego, ocieplenie ścian budynku wraz	- ograniczenie zużycia energii cieplnej (dane użytkowników budynku), - liczba obiektów poddanych renowacji (protokół odbioru),	Wspólnota Mieszkaniowa Nieruchomości przy ul. Batalionów Chłopskich 23 w Białogardzie

Lokalny Program Rewitalizacji dla Miasta Białogard

Lp.	Nazwa projektu/ przedsięwzięcia	Miejsce realizacji zadania	Zwięzły opis problemu, jaki ma rozwiązać realizacja projektu	Cele projektu	Opis planowanych działań	Planowane produkty i rezultaty wraz ze sposobem ich zmierzenia	Podmiot odpowiedzialny
	Białogardzie		pogorszenie ogólnego stanu technicznego budynku	- poprawa jakości życia mieszkańców	z malowaniem elewacji	- wzrost wartości nieruchomości (operat szacunkowy), - ograniczenie emisji substancji szkodliwych do atmosfery (raport, badanie)	Białogardzie
71	Renowacja kamienicy mieszkaniowej przy ul. Batalionów Chłopskich 27 w Białogardzie	Białogard, ul. Batalionów Chłopskich 27	Brak ocieplenia budynku powoduje duże straty ciepła i wciąż rosnące koszty ogrzewania. Brak odpowiednich remontów wpływa dodatkowo na pogorszenie ogólnego stanu technicznego budynku	- poprawa efektywności energetycznej obiektu, - poprawa stanu technicznego budynku, - poprawa jakości środowiska, - poprawa jakości życia mieszkańców	Wykonanie ocieplenia budynku	- ograniczenie zużycia energii cieplnej (dane użytkowników budynku), - liczba obiektów poddanych renowacji (protokół odbioru), - wzrost wartości nieruchomości (operat szacunkowy), - ograniczenie emisji substancji szkodliwych do atmosfery (raport, badanie)	Wspólnota Mieszkaniowa Nieruchomości przy ul. Batalionów Chłopskich 27 w Białogardzie
72	Renowacja kamienicy mieszkaniowej przy ul. Batalionów Chłopskich 33 w Białogardzie	Białogard, ul. Batalionów Chłopskich 33	Brak ocieplenia budynku powoduje duże straty ciepła i wciąż rosnące koszty ogrzewania. Brak odpowiednich remontów wpływa dodatkowo na pogorszenie ogólnego stanu technicznego budynku	- poprawa efektywności energetycznej obiektu, - poprawa stanu technicznego budynku, - poprawa jakości środowiska, - poprawa jakości życia mieszkańców	Wykonanie izolacji pionowej fundamentów z włączeniem rur spustowych do kolektora burzowego, ocieplenie ścian budynku wraz z malowaniem elewacji oraz klamrowaniem pęknięć, wymiana okien na klatce schodowej, częściowa wymiana desek na strychu, naprawa posadzki w piwnicy wraz z wymianą okienek	- ograniczenie zużycia energii cieplnej (dane użytkowników budynku), - liczba obiektów poddanych renowacji (protokół odbioru), - wzrost wartości nieruchomości (operat szacunkowy), - ograniczenie emisji substancji szkodliwych do atmosfery (raport, badanie)	Wspólnota Mieszkaniowa Nieruchomości przy ul. Batalionów Chłopskich 33 w Białogardzie

Lokalny Program Rewitalizacji dla Miasta Białogard

Lp.	Nazwa projektu/ przedsięwzięcia	Miejsce realizacji zadania	Zwięzły opis problemu, jaki ma rozwiązać realizacja projektu	Cele projektu	Opis planowanych działań	Planowane produkty i rezultaty wraz ze sposobem ich zmierzenia	Podmiot odpowiedzialny
73	Renowacja kamienicy mieszkaniowej przy ul. Grunwaldzkiej 2 w Białogardzie	Białogard, ul. Grunwaldzka 2	Brak ocieplenia budynku powoduje duże straty ciepła i wciąż rosnące koszty ogrzewania. Brak odpowiednich remontów wpływa dodatkowo na pogorszenie ogólnego stanu technicznego budynku	- poprawa efektywności energetycznej obiektu, - poprawa stanu technicznego budynku, - poprawa jakości środowiska, - poprawa jakości życia mieszkańców	Wymiana stolarki okiennej i drzwiowej, remont klatki schodowej, naprawa pęknięć elewacji i ocieplenie budynku, wykonanie izolacji fundamentów	- ograniczenie zużycia energii cieplnej (dane użytkowników budynku), - liczba obiektów poddanych renowacji (protokół odbioru), - wzrost wartości nieruchomości (operat szacunkowy), - ograniczenie emisji substancji szkodliwych do atmosfery (raport, badanie)	Miasto Białogard, Zakład Gospodarki Komunalnej i Mieszkaniowej Sp. z o.o. w Białogardzie
74	Renowacja kamienicy mieszkaniowej przy ul. Grunwaldzka 4 w Białogardzie	Białogard, ul. Grunwaldzka 4	Brak ocieplenia budynku powoduje duże straty ciepła i wciąż rosnące koszty ogrzewania. Brak odpowiednich remontów wpływa dodatkowo na pogorszenie ogólnego stanu technicznego budynku	- poprawa efektywności energetycznej obiektu, - poprawa stanu technicznego budynku, - poprawa jakości środowiska, - poprawa jakości życia mieszkańców	Wymiana stolarki okiennej i drzwiowej, remont klatki schodowej, naprawa pęknięć elewacji i ocieplenie budynku, wykonanie izolacji fundamentów, wymiana pokrycia dachowego z papy, wymiana schodów wewnętrznych	- ograniczenie zużycia energii cieplnej (dane użytkowników budynku), - liczba obiektów poddanych renowacji (protokół odbioru), - wzrost wartości nieruchomości (operat szacunkowy), - ograniczenie emisji substancji szkodliwych do atmosfery (raport, badanie)	Miasto Białogard, Zakład Gospodarki Komunalnej i Mieszkaniowej Sp. z o.o. w Białogardzie
75	Renowacja kamienicy mieszkaniowej przy ul. Grunwaldzka 6 w Białogardzie	Białogard, ul. Grunwaldzka 6	Brak ocieplenia budynku powoduje duże straty ciepła i wciąż rosnące koszty ogrzewania. Brak odpowiednich remontów wpłynął dodatkowo na pogorszenie ogólnego stanu technicznego budynku	- poprawa efektywności energetycznej obiektu, - poprawa stanu technicznego budynku, - poprawa jakości środowiska, - poprawa jakości życia mieszkańców	Wykonanie izolacji pionowej fundamentów z włączeniem rur spustowych do kolektora burzowego, remont kapitalny dachu wraz z - naprawa pęknięć ścian i wzmocnienie nadproży, ocieplenie ścian budynku	- ograniczenie zużycia energii cieplnej (dane użytkowników budynku), - liczba obiektów poddanych renowacji (protokół odbioru), - wzrost wartości nieruchomości (operat szacunkowy),	Wspólnota Mieszkaniowa Nieruchomości przy ul. Grunwaldzkiej 6 w Białogardzie

Lokalny Program Rewitalizacji dla Miasta Białogard

Lp.	Nazwa projektu/ przedsięwzięcia	Miejsce realizacji zadania	Zwięzły opis problemu, jaki ma rozwiązać realizacja projektu	Cele projektu	Opis planowanych działań	Planowane produkty i rezultaty wraz ze sposobem ich zmierzenia	Podmiot odpowiedzialny
					wraz z malowaniem elewacji, remont klatki schodowej wraz z wymianą stolarki okiennej i drzwiowej, wymiana stolarki okiennej i drzwiowej oraz podłogi na strychu, remont pomieszczeń gospodarczych, pokrycia dachu i elewacji	- ograniczenie emisji substancji szkodliwych do atmosfery (raport, badanie)	
76	Renowacja kamienicy mieszkaniowej przy ul. Grunwaldzka 16, 16A w Białogardzie	Białogard, ul. Grunwaldzka 16, 16A	Brak ocieplenia budynku powoduje duże straty ciepła i wciąż rosnące koszty ogrzewania. Brak odpowiednich remontów wpłynął dodatkowo na pogorszenie ogólnego stanu technicznego budynku	- poprawa efektywności energetycznej obiektu, - poprawa stanu technicznego budynku, - poprawa jakości środowiska, - poprawa jakości życia mieszkańców	Ocieplenie ścian budynku wraz z malowaniem elewacji, remont klatki schodowej, wymiana stolarki okiennej i drzwiowej na klatce schodowej	- ograniczenie zużycia energii cieplnej (dane użytkowników budynku), - liczba obiektów poddanych renowacji (protokół odbioru), - wzrost wartości nieruchomości (operat szacunkowy), - ograniczenie emisji substancji szkodliwych do atmosfery (raport, badanie)	Wspólnota Mieszkaniowa Nieruchomości przy ul. Grunwaldzkiej 16, 16A w Białogardzie
77	Renowacja kamienicy mieszkaniowej przy ul. Grunwaldzka 18 w Białogardzie	Białogard, ul. Grunwaldzka 18	Brak ocieplenia budynku powoduje duże straty ciepła i wciąż rosnące koszty ogrzewania. Brak odpowiednich remontów wpłynął dodatkowo na pogorszenie ogólnego stanu technicznego budynku	- poprawa efektywności energetycznej obiektu, - poprawa stanu technicznego budynku, - poprawa jakości środowiska, - poprawa jakości życia mieszkańców	Częściowa wymiana stropów, ocieplenie ścian budynku wraz z malowaniem elewacji, przemurowanie kominów w części strychowej, wymiana okienek i drzwi na klatce schodowej, malowanie klatki, wymiana okien na	- ograniczenie zużycia energii cieplnej (dane użytkowników budynku), - liczba obiektów poddanych renowacji (protokół odbioru), - wzrost wartości nieruchomości (operat szacunkowy), - ograniczenie emisji	Wspólnota Mieszkaniowa Nieruchomości przy ul. Grunwaldzkiej 18 w Białogardzie

Lokalny Program Rewitalizacji dla Miasta Białogard

Lp.	Nazwa projektu/ przedsięwzięcia	Miejsce realizacji zadania	Zwięzły opis problemu, jaki ma rozwiązać realizacja projektu	Cele projektu	Opis planowanych działań	Planowane produkty i rezultaty wraz ze sposobem ich zmierzenia	Podmiot odpowiedzialny
					strychu oraz częściowa wymiana podłogi drewnianej, remont dachów i elewacji budynków gospodarczych	substancji szkodliwych do atmosfery (raport, badanie)	
78	Renowacja kamienicy mieszkaniowej przy ul. Grunwaldzkiej 22 w Białogardzie	Białogard, ul. Grunwaldzka 22	Brak ocieplenia budynku powoduje duże straty ciepła i wciąż rosnące koszty ogrzewania. Brak odpowiednich remontów wpłynął dodatkowo na pogorszenie ogólnego stanu technicznego budynku	<ul style="list-style-type: none"> <li>- poprawa efektywności energetycznej obiektu,</li> <li>- poprawa stanu technicznego budynku,</li> <li>- poprawa jakości środowiska,</li> <li>- poprawa jakości życia mieszkańców</li> </ul>	Wykonanie izolacji pionowej fundamentów z włączeniem rur spustowych do kolektora burzowego, wymiana pokrycia dachowego budynku oficyny, ocieplenie pozostałych ścian budynku wraz z malowaniem elewacji, wymiana stolarki okiennej na klatce schodowej, renowacja drzwi wejściowych do budynku od strony ulicy oraz wymiana drzwi (2 szt.) do oficyny budynku, remont klatki schodowej, wymiana okienek strychowych oraz podłogi, wymiana okienek piwnicznych oraz remont tynków i posadzki w piwnicach	<ul style="list-style-type: none"> <li>- ograniczenie zużycia energii cieplnej (dane użytkowników budynku),</li> <li>- liczba obiektów poddanych renowacji (protokół odbioru),</li> <li>- wzrost wartości nieruchomości (operat szacunkowy),</li> <li>- ograniczenie emisji substancji szkodliwych do atmosfery (raport, badanie)</li> </ul>	Wspólnota Mieszkaniowa Nieruchomości przy ul. Grunwaldzkiej 22 w Białogardzie

Lokalny Program Rewitalizacji dla Miasta Białogard

Lp.	Nazwa projektu/przedsięwzięcia	Miejsce realizacji zadania	Zwięzły opis problemu, jaki ma rozwiązać realizacja projektu	Cele projektu	Opis planowanych działań	Planowane produkty i rezultaty wraz ze sposobem ich zmierzenia	Podmiot odpowiedzialny
79	Renowacja kamienicy mieszkaniowej przy ul. Grunwaldzkiej 23 w Białogardzie	Białogard, ul. Grunwaldzka 23	Brak ocieplenia budynku powoduje duże straty ciepła i wciąż rosnące koszty ogrzewania. Brak odpowiednich remontów wpłynął dodatkowo na pogorszenie ogólnego stanu technicznego budynku	- poprawa efektywności energetycznej obiektu, - poprawa stanu technicznego budynku, - poprawa jakości środowiska, - poprawa jakości życia mieszkańców	Docieplenie ścian budynku wraz z malowaniem elewacji, malowanie klatki schodowej, wykonanie opaski żwirowej wokół budynku	- ograniczenie zużycia energii cieplnej (dane użytkowników budynku), - liczba obiektów poddanych renowacji (protokół odbioru), - wzrost wartości nieruchomości (operat szacunkowy), - ograniczenie emisji substancji szkodliwych do atmosfery (raport, badanie)	Wspólnota Mieszkaniowa Nieruchomości przy ul. Grunwaldzkiej 23 w Białogardzie
80	Renowacja kamienicy mieszkaniowej przy ul. Grunwaldzka 26 w Białogardzie	Białogard, ul. Grunwaldzka 26	Brak ocieplenia budynku powoduje duże straty ciepła i wciąż rosnące koszty ogrzewania. Brak odpowiednich remontów wpłynął dodatkowo na pogorszenie ogólnego stanu technicznego budynku	- poprawa efektywności energetycznej obiektu, - poprawa stanu technicznego budynku, - poprawa jakości środowiska, - poprawa jakości życia mieszkańców	Remont klatki schodowej, naprawa pęknięć elewacji i ocieplenie budynku, wykonanie izolacji fundamentów, wymiana pokrycia dachowego z papy, wymiana schodów wewnętrznych	- ograniczenie zużycia energii cieplnej (dane użytkowników budynku), - liczba obiektów poddanych renowacji (protokół odbioru), - wzrost wartości nieruchomości (operat szacunkowy), - ograniczenie emisji substancji szkodliwych do atmosfery (raport, badanie)	Miasto Białogard, Zakład Gospodarki Komunalnej i Mieszkaniowej Sp. z o.o. w Białogardzie
81	Renowacja kamienicy mieszkaniowej przy ul. Grunwaldzka 32 w Białogardzie	Białogard, ul. Grunwaldzka 32	Brak ocieplenia budynku powoduje duże straty ciepła i wciąż rosnące koszty ogrzewania. Brak odpowiednich remontów wpłynął dodatkowo na pogorszenie ogólnego stanu technicznego budynku	- poprawa efektywności energetycznej obiektu, - poprawa stanu technicznego budynku, - poprawa jakości środowiska, - poprawa jakości życia mieszkańców	Wykonanie izolacji pionowej fundamentów z włączeniem rur spustowych do kolektora burzowego, wymiana stolarki okiennej i drzwiowej na klatce schodowej oraz malowanie klatki,	- ograniczenie zużycia energii cieplnej (dane użytkowników budynku), - liczba obiektów poddanych renowacji (protokół odbioru), - wzrost wartości nieruchomości (operat szacunkowy),	Wspólnota Mieszkaniowa Nieruchomości przy ul. Grunwaldzkiej 32 w Białogardzie

Lokalny Program Rewitalizacji dla Miasta Białogard

Lp.	Nazwa projektu/ przedsięwzięcia	Miejsce realizacji zadania	Zwięzły opis problemu, jaki ma rozwiązać realizacja projektu	Cele projektu	Opis planowanych działań	Planowane produkty i rezultaty wraz ze sposobem ich zmierzenia	Podmiot odpowiedzialny
					ocieplenie ścian budynku wraz z malowaniem elewacji i klamrowaniem pęknięć, naprawa schodów wejściowych do budynku, wymiana tynków w piwnicy	- ograniczenie emisji substancji szkodliwych do atmosfery (raport, badanie)	
82	Renowacja kamienicy mieszkaniowej przy ul. Klonowa 24 w Białogardzie	Białogard, ul. Klonowa 24	Brak ocieplenia budynku powoduje duże straty ciepła i wciąż rosnące koszty ogrzewania. Brak odpowiednich remontów wpłynął dodatkowo na pogorszenie ogólnego stanu technicznego budynku	- poprawa efektywności energetycznej obiektu, - poprawa stanu technicznego budynku, - poprawa jakości środowiska, - poprawa jakości życia mieszkańców	Wykonanie izolacji pionowej fundamentów z włączeniem rur spustowych do kolektora burzowego, ocieplenie ścian budynku wraz z malowaniem elewacji, wymiana stolarki okiennej i drzwiowej na klatce schodowej, remont klatki wraz z malowaniem, wykonanie utwardzonego wejścia do budynku, wykonanie zadaszenia nad drzwiami wejściowymi	- ograniczenie zużycia energii cieplnej (dane użytkowników budynku), - liczba obiektów poddanych renowacji (protokół odbioru), - wzrost wartości nieruchomości (operat szacunkowy), - ograniczenie emisji substancji szkodliwych do atmosfery (raport, badanie)	Wspólnota Mieszkaniowa Nieruchomości przy ul. Klonowej 24 w Białogardzie
83	Renowacja kamienicy mieszkaniowej przy ul. Klonowa 28 w Białogardzie	Białogard, ul. Klonowa 28	Brak ocieplenia budynku powoduje duże straty ciepła i wciąż rosnące koszty ogrzewania. Brak odpowiednich remontów wpłynął dodatkowo na pogorszenie ogólnego stanu technicznego budynku	- poprawa efektywności energetycznej obiektu, - poprawa stanu technicznego budynku, - poprawa jakości środowiska, - poprawa jakości życia mieszkańców	Wykonanie izolacji fundamentów, wymiana pokrycia dachowego z papy, ocieplenie budynku, wymiana stolarki okiennej i drzwiowej, malowanie klatek schodowych	- ograniczenie zużycia energii cieplnej (dane użytkowników budynku), - liczba obiektów poddanych renowacji (protokół odbioru), - wzrost wartości nieruchomości (operat szacunkowy),	Miasto Białogard, Zakład Gospodarki Komunalnej i Mieszkaniowej Sp. z o.o. w Białogardzie

Lokalny Program Rewitalizacji dla Miasta Białogard

Lp.	Nazwa projektu/przedsięwzięcia	Miejsce realizacji zadania	Zwięzły opis problemu, jaki ma rozwiązać realizacja projektu	Cele projektu	Opis planowanych działań	Planowane produkty i rezultaty wraz ze sposobem ich zmierzenia	Podmiot odpowiedzialny
						- ograniczenie emisji substancji szkodliwych do atmosfery (raport, badanie)	
84	Renowacja kamienicy mieszkaniowej przy ul. Kolejowa 9 w Białogardzie	Białogard, ul. Kolejowa 9	Brak ocieplenia budynku powoduje duże straty ciepła i wciąż rosnące koszty ogrzewania. Brak odpowiednich remontów wpłynął dodatkowo na pogorszenie ogólnego stanu technicznego budynku	- poprawa efektywności energetycznej obiektu, - poprawa stanu technicznego budynku, - poprawa jakości środowiska, - poprawa jakości życia mieszkańców	Ocieplenie ścian budynku wraz z malowaniem elewacji, ocieplenie stropu ostatniej kondygnacji, częściowa wymiana stropów piwnic, wymiana stolarki okiennej i drzwiowej na klatce schodowej, wymiana okienek piwnicznych, remont ogrodzenia	- ograniczenie zużycia energii cieplnej (dane użytkowników budynku), - liczba obiektów poddanych renowacji (protokół odbioru), - wzrost wartości nieruchomości (operat szacunkowy), - ograniczenie emisji substancji szkodliwych do atmosfery (raport, badanie)	Wspólnota Mieszkaniowa Nieruchomości przy ul. Kolejowa 9 w Białogardzie
85	Renowacja kamienicy mieszkaniowej przy ul. Kopernika 5 w Białogardzie	Białogard, ul. Kopernika 5	Brak ocieplenia budynku powoduje duże straty ciepła i wciąż rosnące koszty ogrzewania. Brak odpowiednich remontów wpłynął dodatkowo na pogorszenie ogólnego stanu technicznego budynku	- poprawa efektywności energetycznej obiektu, - poprawa stanu technicznego budynku, - poprawa jakości środowiska, - poprawa jakości życia mieszkańców	Wykonanie izolacji pionowej fundamentów z włączeniem rur spustowych do kolektora burzowego, ocieplenie ścian budynku wraz z malowaniem elewacji, wymiana stolarki okiennej i drzwiowej na klatce schodowej, wymiana okienek strychowych i piwnicznych	- ograniczenie zużycia energii cieplnej (dane użytkowników budynku), - liczba obiektów poddanych renowacji (protokół odbioru), - wzrost wartości nieruchomości (operat szacunkowy), - ograniczenie emisji substancji szkodliwych do atmosfery (raport, badanie)	Wspólnota Mieszkaniowa Nieruchomości przy ul. Kopernika 5 w Białogardzie
86	Renowacja kamienicy mieszkaniowej przy ul. Lelewela 6 w Białogardzie	Białogard, ul. Lelewela 6	Brak ocieplenia budynku powoduje duże straty ciepła i wciąż rosnące koszty ogrzewania. Brak odpowiednich remontów	- poprawa efektywności energetycznej obiektu, - poprawa stanu technicznego budynku, - poprawa jakości	Wykonanie izolacji fundamentów, ocieplenie budynku, wymiana stolarki okiennej i drzwiowej,	- ograniczenie zużycia energii cieplnej (dane użytkowników budynku), - liczba obiektów poddanych renowacji (protokół	Miasto Białogard, Zakład Gospodarki Komunalnej i Mieszkaniowej



Lokalny Program Rewitalizacji dla Miasta Białogard

Lp.	Nazwa projektu/ przedsięwzięcia	Miejsce realizacji zadania	Zwięzły opis problemu, jaki ma rozwiązać realizacja projektu	Cele projektu	Opis planowanych działań	Planowane produkty i rezultaty wraz ze sposobem ich zmierzenia	Podmiot odpowiedzialny
	Białogardzie		wpłynął dodatkowo na pogorszenie ogólnego stanu technicznego budynku	środowiska, - poprawa jakości życia mieszkańców	malowanie klatki schodowej	odbioru), - wzrost wartości nieruchomości (operat szacunkowy), - ograniczenie emisji substancji szkodliwych do atmosfery (raport, badanie)	Sp. z o.o. w Białogardzie
87	Renowacja kamienicy mieszkaniowej przy ul. Lelewela 8-10-12-14 w Białogardzie	Białogard, ul. Lelewela 8-10-12-14	Brak ocieplenia budynku powoduje duże straty ciepła i wciąż rosnące koszty ogrzewania	- poprawa efektywności energetycznej obiektu, - poprawa stanu technicznego budynku, - poprawa jakości środowiska, - poprawa jakości życia mieszkańców	Ocieplenie ścian budynku wraz z malowaniem elewacji	- ograniczenie zużycia energii cieplnej (dane użytkowników budynku), - liczba obiektów poddanych renowacji (protokół odbioru), - wzrost wartości nieruchomości (operat szacunkowy), - ograniczenie emisji substancji szkodliwych do atmosfery (raport, badanie)	Wspólnota Mieszkaniowa Nieruchomości przy ul. Lelewela 8-10-12-14 w Białogardzie
88	Renowacja kamienicy mieszkaniowej przy ul. Lelewela 16 w Białogardzie	Białogard, ul. Lelewela 16	Brak ocieplenia budynku powoduje duże straty ciepła i wciąż rosnące koszty ogrzewania	- poprawa efektywności energetycznej obiektu, - poprawa stanu technicznego budynku, - poprawa jakości środowiska, - poprawa jakości życia mieszkańców	Ocieplenie ścian budynku wraz z malowaniem elewacji, wymiana stolarki okiennej i drzwiowej na klatce schodowej oraz malowanie klatki	- ograniczenie zużycia energii cieplnej (dane użytkowników budynku), - liczba obiektów poddanych renowacji (protokół odbioru), - wzrost wartości nieruchomości (operat szacunkowy), - ograniczenie emisji substancji szkodliwych do atmosfery (raport, badanie)	Wspólnota Mieszkaniowa Nieruchomości przy ul. Lelewela 16 w Białogardzie
89	Renowacja kamienicy	Białogard, ul. Lipowa 7	Brak pełnego ocieplenia budynku powoduje duże	- poprawa efektywności energetycznej obiektu,	Wykonanie izolacji pionowej fundamentów	- ograniczenie zużycia energii cieplnej (dane	Wspólnota Mieszkaniowa

Lokalny Program Rewitalizacji dla Miasta Białogard

Lp.	Nazwa projektu/przedsięwzięcia	Miejsce realizacji zadania	Zwięzły opis problemu, jaki ma rozwiązać realizacja projektu	Cele projektu	Opis planowanych działań	Planowane produkty i rezultaty wraz ze sposobem ich zmierzenia	Podmiot odpowiedzialny
	mieszkańciew przy ul. Lipowa 7 w Białogardzie		straty ciepła i wciąż rosnące koszty ogrzewania	<ul style="list-style-type: none"> <li>- poprawa stanu technicznego budynku,</li> <li>- poprawa jakości środowiska,</li> <li>- poprawa jakości życia mieszkańców</li> </ul>	z włączeniem rur spustowych do kolektora burzowego od podwórka, ocieplenie ścian budynku wraz z malowaniem elewacji od podwórka, wymiana stolarki okiennej i drzwiowej na klatce schodowej	<ul style="list-style-type: none"> <li>użytkowników budynku),</li> <li>- liczba obiektów poddanych renowacji (protokół odbioru),</li> <li>- wzrost wartości nieruchomości (operat szacunkowy),</li> <li>- ograniczenie emisji substancji szkodliwych do atmosfery (raport, badanie)</li> </ul>	Nieruchomości przy ul. Lipowej 7 w Białogardzie
90	Renowacja kamienicy mieszkaniowej przy ul. Lipowa 13 w Białogardzie	Białogard, ul. Lipowa 13	Brak pełnego ocieplenia budynku powoduje duże straty ciepła i wciąż rosnące koszty ogrzewania	<ul style="list-style-type: none"> <li>- poprawa efektywności energetycznej obiektu,</li> <li>- poprawa stanu technicznego budynku,</li> <li>- poprawa jakości środowiska,</li> <li>- poprawa jakości życia mieszkańców</li> </ul>	Wykonanie izolacji pionowej fundamentów z włączeniem rur spustowych do kolektora burzowego od strony podwórka, ocieplenie ścian budynku wraz z malowaniem elewacji od strony podwórka, wymiana stolarki okiennej i drzwiowej na klatce schodowej, wymiana okienek piwnicznych i strychowych, malowanie klatki schodowej	<ul style="list-style-type: none"> <li>- ograniczenie zużycia energii cieplnej (dane użytkowników budynku),</li> <li>- liczba obiektów poddanych renowacji (protokół odbioru),</li> <li>- wzrost wartości nieruchomości (operat szacunkowy),</li> <li>- ograniczenie emisji substancji szkodliwych do atmosfery (raport, badanie)</li> </ul>	Wspólnota Mieszkaniowa Nieruchomości przy ul. Lipowej 13 w Białogardzie
91	Renowacja kamienicy mieszkaniowej przy ul. Lipowa 19 w Białogardzie	Białogard, ul. Lipowa 19	Brak ocieplenia budynku powoduje duże straty ciepła i wciąż rosnące koszty ogrzewania. Brak odpowiednich remontów wpłynął dodatkowo na pogorszenie ogólnego stanu	<ul style="list-style-type: none"> <li>- poprawa efektywności energetycznej obiektu,</li> <li>- poprawa stanu technicznego budynku,</li> <li>- poprawa jakości środowiska,</li> <li>- poprawa jakości życia</li> </ul>	Wykonanie izolacji pionowej fundamentów z włączeniem rur spustowych do kolektora burzowego, ocieplenie ścian budynku wraz z malowaniem elewacji,	<ul style="list-style-type: none"> <li>- ograniczenie zużycia energii cieplnej (dane użytkowników budynku),</li> <li>- liczba obiektów poddanych renowacji (protokół odbioru),</li> <li>- wzrost wartości</li> </ul>	Wspólnota Mieszkaniowa Nieruchomości przy ul. Lipowej 19 w Białogardzie

Lokalny Program Rewitalizacji dla Miasta Białogard

Lp.	Nazwa projektu/przedsięwzięcia	Miejsce realizacji zadania	Zwięzły opis problemu, jaki ma rozwiązać realizacja projektu	Cele projektu	Opis planowanych działań	Planowane produkty i rezultaty wraz ze sposobem ich zmierzenia	Podmiot odpowiedzialny
			technicznego budynku	mieszkańców	remont klatki schodowej wraz z malowaniem, wymiana stolarki okiennej i drzwiowej na klatce schodowej, wymiana okienek piwnicznych i na strychu, remont instalacji kanalizacyjnej w budynku	nieruchomości (operat szacunkowy), - ograniczenie emisji substancji szkodliwych do atmosfery (raport, badanie)	
92	Renowacja kamienicy mieszkaniowej przy ul. Lipowa 26 w Białogardzie	Białogard, ul. Lipowej 26	Brak ocieplenia budynku powoduje duże straty ciepła i wciąż rosnące koszty ogrzewania. Brak odpowiednich remontów wpływa dodatkowo na pogorszenie ogólnego stanu technicznego budynku	- poprawa efektywności energetycznej obiektu, - poprawa stanu technicznego budynku, - poprawa jakości środowiska, - poprawa jakości życia mieszkańców	Wykonanie ocieplenia budynku	- ograniczenie zużycia energii cieplnej (dane użytkowników budynku), - liczba obiektów poddanych renowacji (protokół odbioru), - wzrost wartości nieruchomości (operat szacunkowy), - ograniczenie emisji substancji szkodliwych do atmosfery (raport, badanie)	Wspólnota Mieszkaniowa Nieruchomości przy ul. Lipowej 26 w Białogardzie
93	Renowacja kamienicy mieszkaniowej przy ul. Lipowa 27 w Białogardzie	Białogard, ul. Lipowa 27	Brak pełnego ocieplenia budynku powoduje duże straty ciepła i wciąż rosnące koszty ogrzewania	- poprawa efektywności energetycznej obiektu, - poprawa stanu technicznego budynku, - poprawa jakości środowiska, - poprawa jakości życia mieszkańców	Wykonanie izolacji pionowej fundamentów z włączeniem rur spustowych do kolektora burzowego, wymiana stolarki okiennej na strychu oraz okienek piwnicznych, ocieplenie ścian budynku od strony podwórza wraz z malowaniem elewacji, renowacja elewacji od	- ograniczenie zużycia energii cieplnej (dane użytkowników budynku), - liczba obiektów poddanych renowacji (protokół odbioru), - wzrost wartości nieruchomości (operat szacunkowy), - ograniczenie emisji substancji szkodliwych do atmosfery (raport, badanie)	Wspólnota Mieszkaniowa Nieruchomości przy ul. Lipowej 27 w Białogardzie

Lokalny Program Rewitalizacji dla Miasta Białogard

Lp.	Nazwa projektu/przedsięwzięcia	Miejsce realizacji zadania	Zwięzły opis problemu, jaki ma rozwiązać realizacja projektu	Cele projektu	Opis planowanych działań	Planowane produkty i rezultaty wraz ze sposobem ich zmierzenia	Podmiot odpowiedzialny
					strony ulicy		
94	Renowacja kamienicy mieszkaniowej przy ul. Lipowa 31 w Białogardzie	Białogard, ul. Lipowa 31	Brak ocieplenia budynku powoduje duże straty ciepła i wciąż rosnące koszty ogrzewania. Brak odpowiednich remontów wpłynął dodatkowo na pogorszenie ogólnego stanu technicznego budynku	- poprawa efektywności energetycznej obiektu, - poprawa stanu technicznego budynku, - poprawa jakości środowiska, - poprawa jakości życia mieszkańców	Wykonanie izolacji pionowej fundamentów z włączeniem rur spustowych do kolektora burzowego od strony podwórza, ocieplenie ścian budynku wraz z malowaniem elewacji, wymiana okienek w piwnicy	- ograniczenie zużycia energii cieplnej (dane użytkowników budynku), - liczba obiektów poddanych renowacji (protokół odbioru), - wzrost wartości nieruchomości (operat szacunkowy), - ograniczenie emisji substancji szkodliwych do atmosfery (raport, badanie)	Wspólnota Mieszkaniowa Nieruchomości przy ul. Lipowej 31 w Białogardzie
95	Renowacja kamienicy mieszkalnej przy ul. Lipowa 41 w Białogardzie	Białogard, ul. Lipowej 41	Brak ocieplenia budynku powoduje duże straty ciepła i wciąż rosnące koszty ogrzewania. Brak odpowiednich remontów wpływa dodatkowo na pogorszenie ogólnego stanu technicznego budynku	- poprawa efektywności energetycznej obiektu, - poprawa stanu technicznego budynku, - poprawa jakości środowiska, - poprawa jakości życia mieszkańców	Wykonanie ocieplenia budynku	- ograniczenie zużycia energii cieplnej (dane użytkowników budynku), - liczba obiektów poddanych renowacji (protokół odbioru), - wzrost wartości nieruchomości (operat szacunkowy), - ograniczenie emisji substancji szkodliwych do atmosfery (raport, badanie)	Wspólnota Mieszkaniowa przy ul. Lipowej 41; 78-200 Białogard
96	Renowacja kamienicy mieszkaniowej przy ul. Ludowa 3 w Białogardzie	Białogard, ul. Ludowa 3	Brak ocieplenia budynku powoduje duże straty ciepła i wciąż rosnące koszty ogrzewania. Brak odpowiednich remontów wpłynął dodatkowo na pogorszenie ogólnego stanu technicznego budynku	- poprawa efektywności energetycznej obiektu, - poprawa stanu technicznego budynku, - poprawa jakości środowiska, - poprawa jakości życia mieszkańców	Wykonanie izolacji pionowej fundamentów z włączeniem rur spustowych do kolektora burzowego, ocieplenie ścian budynku wraz z malowaniem elewacji, malowanie klatki	- ograniczenie zużycia energii cieplnej (dane użytkowników budynku), - liczba obiektów poddanych renowacji (protokół odbioru), - wzrost wartości nieruchomości (operat)	Wspólnota Mieszkaniowa Nieruchomości przy ul. Ludowej 3 w Białogardzie

Lokalny Program Rewitalizacji dla Miasta Białogard

Lp.	Nazwa projektu/ przedsięwzięcia	Miejsce realizacji zadania	Zwięzły opis problemu, jaki ma rozwiązać realizacja projektu	Cele projektu	Opis planowanych działań	Planowane produkty i rezultaty wraz ze sposobem ich zmierzenia	Podmiot odpowiedzialny
					schodowej, wymiana stolarki okiennej i drzwiowej na klatce schodowej, wymiana okienek piwnicznych	szacunkowy), - ograniczenie emisji substancji szkodliwych do atmosfery (raport, badanie)	
97	Renowacja kamienicy mieszkaniowej przy ul. Sądowa 1 w Białogardzie	Białogard, ul. Sądowa 1	Brak ocieplenia budynku powoduje duże straty ciepła i wciąż rosnące koszty ogrzewania. Brak odpowiednich remontów wpłynął dodatkowo na pogorszenie ogólnego stanu technicznego budynku	- poprawa efektywności energetycznej obiektu, - poprawa stanu technicznego budynku, - poprawa jakości środowiska, - poprawa jakości życia mieszkańców	Wykonanie izolacji pionowej fundamentów z włączeniem rur spustowych do kolektora burzowego, ocieplenie ścian budynku wraz z malowaniem elewacji, wymiana stolarki okiennej i drzwiowej na klatce schodowej, wymiana stolarki okiennej i drzwiowej na strychu oraz częściowa wymiana podłogi, remont klatki schodowej wraz z malowaniem oraz naprawą schodów	- ograniczenie zużycia energii cieplnej (dane użytkowników budynku), - liczba obiektów poddanych renowacji (protokół odbioru), - wzrost wartości nieruchomości (operat szacunkowy), - ograniczenie emisji substancji szkodliwych do atmosfery (raport, badanie)	Wspólnota Mieszkaniowa Nieruchomości przy ul. Sądowej 1 w Białogardzie
98	Renowacja kamienicy mieszkaniowej przy ul. Sikorskiego 16 w Białogardzie	Białogard, ul. Sikorskiego 16	Brak ocieplenia budynku powoduje duże straty ciepła i wciąż rosnące koszty ogrzewania. Brak odpowiednich remontów wpłynął dodatkowo na pogorszenie ogólnego stanu technicznego budynku	- poprawa efektywności energetycznej obiektu, - poprawa stanu technicznego budynku, - poprawa jakości środowiska, - poprawa jakości życia mieszkańców	Wykonanie izolacji pionowej fundamentów z włączeniem rur spustowych do kolektora burzowego, ocieplenie ścian budynku wraz z malowaniem elewacji, remont klatki schodowej	- ograniczenie zużycia energii cieplnej (dane użytkowników budynku), - liczba obiektów poddanych renowacji (protokół odbioru), - wzrost wartości nieruchomości (operat szacunkowy), - ograniczenie emisji substancji szkodliwych do	Wspólnota Mieszkaniowa Nieruchomości przy ul. Sikorskiego 16 w Białogardzie

Lokalny Program Rewitalizacji dla Miasta Białogard

Lp.	Nazwa projektu/przedsięwzięcia	Miejsce realizacji zadania	Zwięzły opis problemu, jaki ma rozwiązać realizacja projektu	Cele projektu	Opis planowanych działań	Planowane produkty i rezultaty wraz ze sposobem ich zmierzenia	Podmiot odpowiedzialny
						atmosfery (raport, badanie)	
99	Renowacja kamienicy mieszkaniowej przy ul. Sikorskiego 23 w Białogardzie	Białogard, ul. Sikorskiego 23	Brak ocieplenia budynku powoduje duże straty ciepła i wciąż rosnące koszty ogrzewania. Brak odpowiednich remontów wpływa dodatkowo na pogorszenie ogólnego stanu technicznego budynku	- poprawa efektywności energetycznej obiektu, - poprawa stanu technicznego budynku, - poprawa jakości środowiska, - poprawa jakości życia mieszkańców	Wykonanie ocieplenia budynku, wymiana stolarki okiennej i drzwiowej	- ograniczenie zużycia energii cieplnej (dane użytkowników budynku), - liczba obiektów poddanych renowacji (protokół odbioru), - wzrost wartości nieruchomości (operat szacunkowy), - ograniczenie emisji substancji szkodliwych do atmosfery (raport, badanie)	Wspólnota Mieszkaniowa Nieruchomości przy ul. Sikorskiego 23 w Białogardzie
100	Renowacja kamienicy mieszkaniowej przy ul. Sikorskiego 37 w Białogardzie	Białogard, ul. Sikorskiego 37	Brak ocieplenia budynku powoduje duże straty ciepła i wciąż rosnące koszty ogrzewania. Brak odpowiednich remontów wpłynął dodatkowo na pogorszenie ogólnego stanu technicznego budynku	- poprawa efektywności energetycznej obiektu, - poprawa stanu technicznego budynku, - poprawa jakości środowiska, - poprawa jakości życia mieszkańców	Wykonanie izolacji pionowej fundamentów z włączeniem rur spustowych do kolektora burzowego, wymiana okienek piwnicznych, ocieplenie ścian budynku wraz z malowaniem elewacji, wymiana stolarki okiennej i drzwiowej na klatce schodowej, malowanie klatki schodowej	- ograniczenie zużycia energii cieplnej (dane użytkowników budynku), - liczba obiektów poddanych renowacji (protokół odbioru), - wzrost wartości nieruchomości (operat szacunkowy), - ograniczenie emisji substancji szkodliwych do atmosfery (raport, badanie)	Wspólnota Mieszkaniowa Nieruchomości przy ul. Sikorskiego 37 w Białogardzie
101	Opracowanie programu wsparcia przedsiębiorców w zatrudniających osoby	Białogard, obszar rewitalizacji	Osoby niepełnosprawne często borykają z trudnościami w znalezieniu pracy. Szybko zniechęcają się i wycofują z dalszych poszukiwań. Swoją byt uzależniają wówczas od	- przeciwdziałanie wykluczeniu społecznemu, - aktywizacja społeczna i zawodowa osób niepełnosprawnych, - poprawa jakości życia	Opracowanie programu wsparcia przedsiębiorców zachęcającego do zatrudniania osób niepełnosprawnych	- liczba przedsiębiorców korzystających ze wsparcia (dane Donatora), - liczba utworzonych miejsc pracy dla osób niepełnosprawnych (dane przedsiębiorców),	Miasto Białogard

Lokalny Program Rewitalizacji dla Miasta Białogard

Lp.	Nazwa projektu/ przedsięwzięcia	Miejsce realizacji zadania	Zwięzły opis problemu, jaki ma rozwiązać realizacja projektu	Cele projektu	Opis planowanych działań	Planowane produkty i rezultaty wraz ze sposobem ich zmierzenia	Podmiot odpowiedzialny
	niepełnosprawne		najbliższej rodziny i świadczeń z MOPS	osób niepełnosprawnych		- spadek liczby świadczeń przyznanych z uwagi na niepełnosprawność (dane MOPS)	
102	Zwiększenie wykorzystania technologii informacyjnych i komunikacyjnych w procesie kształcenia	Miasto Białogard, w tym obszar rewitalizacji	Obecnie techniki e-learning są wykorzystywane w coraz większym zakresie. Zwiększenie wykorzystania technologii informacyjnych i komunikacyjnych w procesie kształcenia, którego głównym elementem będzie utworzenie portalu e-learning sprzyjać będzie wzrostowi zainteresowania tą drogą komunikacji na linii uczeń-szkoła. Przyczyni się to do upowszechnienia edukacji, głównie w grupie osób dorosłych. Efektem będzie spadek bezrobocia	rozwój społeczno-gospodarczy, zwiększający konkurencyjność gospodarki i spójność przestrzenną poprzez przebudowę infrastruktury ogólnomiejskiej	Utworzenie platformy e-learning	- wzrost liczby osób korzystających z utworzonego portalu e-learning (dane Miasta Białogard), - spadek liczby osób bezrobotnych (dane PUP), - wzrost wyników nauczania w szkołach (dane szkół)	Miasto Białogard
103	e-Białogard - budowa infrastruktury - wdrożenie e-usług społeczeństwa informatycznego	Miasto Białogard, w tym obszar rewitalizacji	Przedmiotem projektu będzie budowa infrastruktury informatycznej na terenie Miasta Białogard, która przyczyni się do upowszechnienia dostępu społeczeństwa do Internetu i technologii informatycznych. Realizacja projektu pozwoli na zrealizowanie wielu działań dotyczących oferowania drogą elektroniczną usług (e-	rozwój społeczno-gospodarczy, zwiększający konkurencyjność gospodarki i spójność przestrzenną poprzez przebudowę infrastruktury ogólnomiejskiej	Budowa infrastruktury - wdrożenie e-usług społeczeństwa informatycznego	- liczba osób korzystających z e-usługi (dane Miasta Białogard)	Miasto Białogard, Związek Miast i Gmin Dorzecza Parsęty

Lokalny Program Rewitalizacji dla Miasta Białogard

Lp.	Nazwa projektu/ przedsięwzięcia	Miejsce realizacji zadania	Zwięzły opis problemu, jaki ma rozwiązać realizacja projektu	Cele projektu	Opis planowanych działań	Planowane produkty i rezultaty wraz ze sposobem ich zmierzenia	Podmiot odpowiedzialny
			usługi). Rozwój technologii informatycznych jest dziś jednym z najbardziej innowacyjnych elementów, które w niedalekiej przyszłości wspierać będą rozwój społeczno-gospodarczy gmin i miast				
104	Promocja funduszu pożyczkowego i poręczeniowego dla przedsiębiorców z terenu MIASTA Białogard	Białogard, obszar rewitalizacji	Na omawianym obszarze zdiagnozowano niską liczbę przedsiębiorstw. Taki stan rzeczy wynika m.in. z faktu, że mieszkańcy nie zakładają działalności gospodarczej z uwagi na ograniczone środki finansowe umożliwiające im rozwój firmy	- aktywizacja zawodowa mieszkańców, - wspieranie rozwoju lokalnej przedsiębiorczości	Działania promocyjne funduszu pożyczkowego i poręczeniowego	- wzrost liczby przedsiębiorców korzystających z funduszu pożyczkowego (dane Stowarzyszenia), - wzrost liczby miejsc pracy (dane przedsiębiorców), - spadek liczby świadczeń przyznawanych z uwagi na bezrobocie (dane MOPS)	Miasto Białogard, Stowarzyszenie Inicjatyw Społeczno-Gospodarczych w Białogardzie
105	Rozwój zrównoważonej mobilności miejskiej na terenie Koszalińsko – KołobrzESCO – Białogardzkiego Obszaru Funkcjonalnego poprzez budowę dróg dla rowerów na terenie miasta	Białogard, obszar rewitalizacji	Brak spójnej sieci dróg rowerowych na terenie miasta powoduje, że mieszkańcy w drodze do pracy/szkoły/instytucji wybierają indywidualny transport samochodowy. Wpływa to negatywnie na jakość środowiska	- wzrost zrównoważonej mobilności miejskiej na terenie Białogardu, w tym na obszarze wyznaczonym do rewitalizacji, - ograniczenie emisji zanieczyszczeń do atmosfery, - wzrost poziomu bezpieczeństwa rowerzystów	W ramach projektu na terenie Białogardu, w tym na obszarze rewitalizacji, powstanie sieć dróg dla rowerów	- długość dróg rowerowych (protokoły odbioru), - spadek emisji zanieczyszczeń do atmosfery (raport, badanie)	Miasto Białogard



Lokalny Program Rewitalizacji dla Miasta Białogard

Lp.	Nazwa projektu/ przedsięwzięcia	Miejsce realizacji zadania	Zwięzły opis problemu, jaki ma rozwiązać realizacja projektu	Cele projektu	Opis planowanych działań	Planowane produkty i rezultaty wraz ze sposobem ich zmierzenia	Podmiot odpowiedzialny
	Białogard						
106	Termomodernizacja budynku użyteczności publicznej – Urzędu Miasta Białogard	Białogard, ul. 1 Maja 18	Przestarzała instalacja c.o. oraz nieszczelna stolarka okienna i drzwiowa powodują duże straty ciepła w obiekcie	- ograniczenie emisji zanieczyszczeń do atmosfery, - spadek zapotrzebowania na energię cieplną, - modernizacja energetyczna obiektu posiadającego szczególne walory architektoniczne	Kompleksowa głęboka termomodernizacja budynku Urzędu Miasta Białogard	- liczba zmodernizowanych energetycznie obiektów użyteczności publicznej (dane inwestora), - zmniejszenie emisji gazów cieplarnianych do atmosfery (raport, analiza) - spadek zapotrzebowania na energię (dane inwestora)	Miasto Białogard
107	Remont budynku Starostwa Powiatowego w Białogardzie	Białogard, Plac Wolności 16-17	Realizacja zadania ma zmniejszyć zapotrzebowanie na energię cieplną obiektu oraz wpłynąć pozytywnie na ograniczenie emisji substancji szkodliwych do atmosfery	- ograniczenie emisji zanieczyszczeń do atmosfery, - spadek zapotrzebowania na energię cieplną, - modernizacja energetyczna obiektu	Wymiana pokrycia dachowego, obróbki blacharskie, ocieplenie fundamentu, remont elewacji zewnętrznej, docieplenie poddasza, docieplenie i remont pomieszczeń piwnicznych, naprawa schodów zewnętrznych i balkonów	- liczba zmodernizowanych energetycznie obiektów użyteczności publicznej (dane inwestora), - zmniejszenie emisji gazów cieplarnianych do atmosfery (raport, analiza) - spadek zapotrzebowania na energię (dane inwestora)	Powiat Białogardzki
108	Remont budynków Centrum Wspierania Rodziny „Dom Pod Świerkiem” w Białogardzie	Białogard, ul. Grunwaldzka 49	Realizacja zadania ma zmniejszyć zapotrzebowanie na energię cieplną obiektu oraz wpłynąć pozytywnie na ograniczenie emisji substancji szkodliwych do atmosfery	- ograniczenie emisji zanieczyszczeń do atmosfery, - spadek zapotrzebowania na energię cieplną, - modernizacja energetyczna obiektu	Wymiana pokrycia dachowego, remont elewacji, zagospodarowania terenu wokół budynków	- liczba zmodernizowanych energetycznie obiektów użyteczności publicznej (dane inwestora), - zmniejszenie emisji gazów cieplarnianych do atmosfery (raport, analiza) - spadek zapotrzebowania na energię (dane inwestora)	Powiat Białogardzki

Lokalny Program Rewitalizacji dla Miasta Białogard

Lp.	Nazwa projektu/ przedsięwzięcia	Miejsce realizacji zadania	Zwięzły opis problemu, jaki ma rozwiązać realizacja projektu	Cele projektu	Opis planowanych działań	Planowane produkty i rezultaty wraz ze sposobem ich zmierzenia	Podmiot odpowiedzialny
109	Renowacja Młodzieżowego Domu Kultury w Białogardzie wraz z zagospodarowaniem terenu	Białogard, ul. Grunwaldzka 42	Realizacja zadania ma zmniejszyć zapotrzebowanie na energię cieplną obiektu oraz wpłynąć pozytywnie na ograniczenie emisji substancji szkodliwych do atmosfery	<ul style="list-style-type: none"> <li>- ograniczenie emisji zanieczyszczeń do atmosfery,</li> <li>- spadek zapotrzebowania na energię cieplną,</li> <li>- modernizacja energetyczna obiektu,</li> <li>- rozwój infrastruktury edukacyjnej</li> </ul>	Renowacja budynku Młodzieżowego Domu Kultury w Białogardzie, zagospodarowanie terenu przed budynkiem, urządzenie parkingu	<ul style="list-style-type: none"> <li>- liczba obiektów edukacyjnych poddanych modernizacji (dane inwestora),</li> <li>- wzrost liczby osób korzystających ze zmodernizowanej infrastruktury (dane MDK),</li> </ul>	Młodzieżowy Dom Kultury w Białogardzie
110	Adaptacja budynku Komendy Powiatowej Policji przy ul. Staromiejskiej w Białogardzie na siedzibę Białogardzkiej Biblioteki Publicznej	Białogard, ul. Staromiejska 35	Na omawianym obszarze występują liczne negatywne zjawiska społeczne. M.in. zdiagnozowane zostały problemy z alkoholizmem oraz przemoc w rodzinie. Stworzenie na tym obszarze instytucji kultury pozwoli na skuteczną walkę i wspomże przeciwdziałanie tym negatywnym zjawiskom. Stworzona zostanie przestrzeń kulturalna, która będzie sprzyjała integracji społecznej i która stanowiła będzie alternatywę spędzania czasu wolnego. Opuszczony przez Policję budynek komendy wydaje się być do tego znakomitym miejscem	<ul style="list-style-type: none"> <li>- przeciwdziałanie negatywnym zjawiskom społecznym,</li> <li>- wzrost poziomu integracji społecznej mieszkańców,</li> <li>- eliminacja zachowań patologicznych,</li> <li>- rozwój infrastruktury kulturalnej</li> </ul>	Adaptacja budynku Komendy Powiatowej Policji na siedzibę Białogardzkiej Biblioteki Publicznej (prace budowlane, modernizacja energetyczna)	<ul style="list-style-type: none"> <li>- liczba zaadaptowanych budynków (dane inwestora),</li> <li>- liczba świadczeń przyznawanych ze względu na alkoholizm (dane MOPS),</li> <li>- liczba świadczeń przyznawanych z uwagi na przemoc w rodzinie (dane MOPS),</li> <li>- liczba osób korzystających z ofert y biblioteki (dane biblioteki)</li> </ul>	Miasto Białogard, Białogardzka Biblioteka Publiczna
111	Adaptacja budynku po Uniconie na	Białogard, ul. Świdwińska	Na omawianym obszarze zdiagnozowano niski poziom instytucji pełniących funkcje	<ul style="list-style-type: none"> <li>- rozwój infrastruktury edukacyjnej i kulturalnej,</li> </ul>	<ul style="list-style-type: none"> <li>- roboty budowlane w obiekcie,</li> <li>- kompleksowa</li> </ul>	<ul style="list-style-type: none"> <li>- liczba obiektów poddanych pracom renowacyjnym i termo modernizacyjnym</li> </ul>	Miasto Białogard

Lokalny Program Rewitalizacji dla Miasta Białogard

Lp.	Nazwa projektu/ przedsięwzięcia	Miejsce realizacji zadania	Zwięzły opis problemu, jaki ma rozwiązać realizacja projektu	Cele projektu	Opis planowanych działań	Planowane produkty i rezultaty wraz ze sposobem ich zmierzenia	Podmiot odpowiedzialny
	interaktywne muzeum Solidarności wraz z zagospodarowaniem terenu		społeczne (kulturalne, edukacyjne czy wychowawcze). Znajdujący się w zasobach Miasta budynki i teren po Uniconie daje możliwość uzupełnienia tych braków	- rozwój infrastruktury rekreacyjnej i turystycznej, - integracja społeczna mieszkańców	modernizacja energetyczna obiektu, - zakup wyposażenia, - budowa przystani kajakowej, - zagospodarowanie terenu (mała architektura, nasadzenia, urządzenie parkingu)	(dane inwestora, protokół odbioru robót), - powierzchnia zagospodarowanych terenów na cele rekreacyjne (dane inwestora, protokół odbioru robót), - liczba mieszkańców korzystających z oferty instytucji (dane zarządcy obiektu)	
112	Opracowanie i wdrożenie programu przeciwdziałania i zwalczania długotrwałego bezrobocia na terenie Miasta Białogard, ze szczególnym uwzględnieniem obszaru rewitalizacji	Białogard	Mieszkańcy Białogardu, szczególnie Ci zamieszkujący centralną część miasta, borykają się z trudnościami w znalezieniu zatrudnienia. Na ogół wynika to z faktu posiadania przez nich niskich kwalifikacji zawodowych oraz niskiej samooceny	- przeciwdziałanie wykluczeniu społecznemu, - przeciwdziałanie negatywnym zjawiskom społecznym, - aktywizacja społeczno-zawodowa mieszkańców	Opracowanie i wdrożenie programu przeciwdziałania i zwalczania bezrobocia, ze szczególnym uwzględnieniem: - szkoleń i kursów zawodowych zwiększających kwalifikacje zawodowe, - wspólnych działań na obszarze rewitalizacji, służących ogółowi społeczności	- liczba nowopowstałych przedsiębiorstw (dane CEIDG), - spadek liczby osób bezrobotnych (dane PUP), - spadek liczby świadczeń przyznawanych z uwagi na bezrobocie (dane MOPS), - spadek liczby świadczeń przyznawanych z uwagi na alkoholizm (dane MOPS)	Powiatowy Urząd Pracy w Białogardzie
113	Białogardzcy Romowie – program aktywizacji zawodowej i integracji społecznej Romów	Białogard, obszar rewitalizacji	W Białogardzie aktualnie zamieszkuje ok. 120 Romów, z czego ok. 70 osób znajduje się w wieku produkcyjnym. Większość tej grupy zamieszkuje obszar rewitalizacji. W związku z brakiem zatrudnienia procent	- przeciwdziałanie wykluczeniu społecznemu, - aktywizacja społeczno-zawodowa społeczności romskiej,	- aktywizacja zawodowa mniejszości romskiej, - organizacja stażów zawodowych, - organizacja szkoleń i kursów zawodowych, - zapewnienie dostępu do specjalistów (doradca	- liczba Romów, którzy odbyli staż zawodowy (świadczenia pracy), - liczba Romów, którzy ukończyli kursy zawodowe/szkolenia (zaświadczenia o odbyciu kursów),	Stowarzyszenia zrzeszające Romów

Lokalny Program Rewitalizacji dla Miasta Białogard

Lp.	Nazwa projektu/przedsięwzięcia	Miejsce realizacji zadania	Zwięzły opis problemu, jaki ma rozwiązać realizacja projektu	Cele projektu	Opis planowanych działań	Planowane produkty i rezultaty wraz ze sposobem ich zmierzenia	Podmiot odpowiedzialny
	z terenu miasta Białogard		korzystania ze świadczeń pomocy społecznej jest wysoki	- poprawa jakości życia Romów	zawodowy, prawnik, psycholog), - zapewnienie opieki małoletnim podopiecznym na czas trwania kursów i szkoleń	- spadek liczby osób bezrobotnych (dane PUP), - spadek liczby świadczeń przyznawanych z uwagi na bezrobocie (dane MOPS), - spadek liczby świadczeń przyznawanych z uwagi na alkoholizm (dane MOPS)	
114	„Razem” – kompleksowy program aktywnej integracji grupy mieszkank i mieszkańców Białogardu, zagrożonych wykluczeniem społecznym	Białogard, obszar rewitalizacji	Na obszarze rewitalizacji zdiagnozowano występowanie szeregu negatywnych zjawisk społecznych. Najczęściej spotykane problemy dotyczą: braku zatrudnienia, alkoholizmu, występowania przemocy w rodzinie	- wzrost poziomu zatrudnienia wśród osób zagrożonych wykluczeniem społecznym, - poprawa jakości życia uczestników projektu, - integracja społeczna	Projekt zakłada wzmocnienie i rozszerzenie systemu wsparcia osób zamieszkujących miasto Białogard i zagrożonych wykluczeniem społeczno-zawodowym, poprzez wdrożenie kompleksowego programu aktywnej integracji grupy 45 kobiet i 30 mężczyzn. W ramach projektu planowane jest wdrożenie programu wsparcia społecznego i zawodowego, który obejmował będzie aktywną integrację, pracę socjalną, asystę asystenta rodziny, pracę ze specjalistami (psychologiem, pedagogiem,	- spadek ilości świadczeń przyznanych z uwagi na bezrobocie (dane MOPS), - liczba godzin udzielonych porad specjalistów (dane beneficjenta), - spadek liczby świadczeń przyznawanych z uwagi na alkoholizm (dane MOPS), - liczba osób, które ukończyły kursy/szkolenia (zaświadczenia o odbyciu kursów)	Miasto Białogard, Miejski Ośrodek Pomocy Społecznej w Białogardzie

Lokalny Program Rewitalizacji dla Miasta Białogard

Lp.	Nazwa projektu/ przedsięwzięcia	Miejsce realizacji zadania	Zwięzły opis problemu, jaki ma rozwiązać realizacja projektu	Cele projektu	Opis planowanych działań	Planowane produkty i rezultaty wraz ze sposobem ich zmierzenia	Podmiot odpowiedzialny
					mediatorem i prawnikiem) oraz działania o charakterze środowiskowym. Dodatkowo, osoby bezrobotne z III profilu objęte zostaną aktywną integracją zawodową		
115	„Nowoczesna szkoła, nowoczesna edukacja” – kompleksowy program wsparcia szkół i placówek oświatowych z terenu powiatu Białogardzkiego	Powiat białogardzki - w tym Miasto Białogard, obszar rewitalizacji	Na obszarze rewitalizacji zdiagnozowane zostały liczne negatywne zjawiska społeczne. Są wśród nich m.in. alkoholizm, bezrobocie, przemoc. Zjawiska te sprawiają, że edukacja dzieci i młodzieży z tych rodzin odchodzi na dalszy plan, nie priorytetem w tych rodzinach. Dlatego aby zapobiec przedwczesnemu zakończeniu nauki i wesprzeć ucznia ze szczególnymi potrzebami edukacyjnymi Miasto zaplanowało de realizacji projekt z zakresu edukacji	Doskonalenie kompetencji kluczowych uczniów w zakresie technologii informacyjno-komunikacyjnych, języków obcych, nauk matematyczno-przyrodniczych, kreatywności, innowacyjności i pracy zespołowej oraz rozwój systemu indywidualnej pracy z uczniami, prowadzące do wzmocnienia ich zdolności do przyszłego zatrudnienia. Przeciwdziałanie negatywnym zjawiskom społecznym	Projekt zakłada kompleksowe wsparcie szkół i placówek z terenu powiatu białogardzkiego, w tym przede wszystkim indywidualizację pracy z uczniem ze szczególnymi potrzebami edukacyjnymi, w tym ucznia młodszego i wsparcie uczniów zagrożonych przedwczesnym zakończeniem nauki szkolnej oraz wyposażenie placówek	- liczba godzin zajęć (dane beneficjenta), - wzrost ocen okresowych uczniów (dane ze szkół), - spadek liczby uczniów przedwześnie kończących naukę (dane ze szkół)	Gminy powiatu białogardzkiego

Lokalny Program Rewitalizacji dla Miasta Białogard

Lp.	Nazwa projektu/ przedsięwzięcia	Miejsce realizacji zadania	Zwięzły opis problemu, jaki ma rozwiązać realizacja projektu	Cele projektu	Opis planowanych działań	Planowane produkty i rezultaty wraz ze sposobem ich zmierzenia	Podmiot odpowiedzialny
116	Wsparcie osób niesamodzielnych i niepełnosprawnych z powiatu białogardzkiego i kołobrzeskiego	Powita białogardzki i kołobrzeski (w tym obszar rewitalizacji Miasta Białogard)	Osoby niepełnosprawne często borykają z trudnościami w zaspokajaniu swoich podstawowych potrzeb. Szybko zniechęcają się i wycofują z życia w społeczeństwie. Jakość ich życia pogarsza się	<ul style="list-style-type: none"> <li>- wsparcie w wykonywaniu czynności dnia codziennego,</li> <li>- pełniejsze uczestniczenie w życiu społecznym,</li> <li>- przeciwdziałanie wykluczeniu społecznemu</li> </ul>	<ul style="list-style-type: none"> <li>- wyłonienie asystenta osoby niepełnosprawnej</li> <li>- świadczącej usługę asystencką w miejscu zamieszkania</li> </ul>	<ul style="list-style-type: none"> <li>- ilość osób niepełnosprawnych objętych zadaniem (dane beneficjenta),</li> <li>- ilość udzielonych usług opiekuńczych (dane beneficjenta)</li> </ul>	Białogardzka Spółdzielnia Socjalna „Feniks”, Miasto Białogard

## 10. Pozostałe przedsięwzięcia wpływające na eliminację lub ograniczenie negatywnych zjawisk

Lokalny Program Rewitalizacji dla Miasta Białogard oprócz podstawowych przedsięwzięć realizacyjnych uwzględnia także możliwość realizacji szerokiego wachlarza przedsięwzięć rewitalizacyjnych uzupełniających. Poniżej przedstawiono wykaz działań zgodnych z przyjętymi w niniejszym programie rewitalizacji kierunkami interwencji. Wykaz ten opracowano na podstawie analizy kierunków interwencji zawartych m.in. w Strategii Rozwoju Miasta Białogard do roku 2030, Planie Gospodarki Niskoemisyjnej dla Miasta Białogard oraz w oparciu o informacje uzyskane z Urzędu Miasta. Przyjęto założenie, że pozostałe dopuszczalne przedsięwzięcia muszą odpowiadać na zdiagnozowane zjawiska negatywne przedstawione w „Diagnozie czynników i zjawisk kryzysowych”.

Poniżej znajduje się charakterystyka pozostałych dopuszczalnych przedsięwzięć.

**Integracja lokalnej społeczności, rozwój infrastruktury społecznej** – poprzez organizację wydarzeń oraz imprez kulturalnych i sportowych, a także promocji wśród młodzieży zasad wolontariatu i uczestnictwa w działaniach organizacji pozarządowych. Przedsięwzięcia mające na celu walkę z marginalizacją i wykluczeniem społecznym, zwiększenie aktywności mieszkańców oraz możliwości aktywnego zagospodarowania wolnego czasu, a także będące pomocne w walce z bezradnością w sprawach opiekuńczo – wychowawczych.

- Zwiększenie atrakcyjności inwestycyjnej miasta,
- Urządzanie wydarzeń sprzyjających integracji społecznej i międzypokoleniowej mieszkańców oraz animacja różnych form spędzania wolnego czasu.

**Przeciwdziałanie bezrobociu oraz rozwój przedsiębiorczości** – realizowanie rozmaitych kursów dla osób bezrobotnych, podnoszących zarówno umiejętności zawodowe, jak i kompetencje związane z poszukiwaniem pracy oraz organizowanie spotkań z psychologiem, w celu stałego wsparcia i motywacji osób dotkniętych problemem bezrobocia, które często borykają się z problemami alkoholowymi i biernością. Przedsięwzięcia mające na celu wzrost aktywizacji zawodowej mieszkańców obszaru rewitalizacji. Planowane w ramach tego bloku inicjatywy:

- powiązanie polityki społecznej miasta (świadczenie pomocy społecznej) z formami aktywizacji zawodowej,
- wdrożenie programów wspierania form przedsiębiorczości uznanych za szczególnie pożądane na terenie miasta,

- wprowadzenie, w miarę finansowych możliwości budżetu, rozwiązań w polityce podatkowej miasta, w kierunku stymulowania rozwoju podmiotów gospodarczych w zakresie inwestowania i tworzenia nowych miejsc pracy oraz ich utrzymywania.

**Rozwój infrastruktury oraz oferty służącej ochronie środowiska** – poprzez m.in. rozbudowę systemu wodno – kanalizacyjnego, poprawę warunków zbiórki odpadów, propagowanie wytwarzania energii z użyciem odnawialnych źródeł oraz wspieranie i rozwój szeroko pojętej efektywności energetycznej budynków. Inicjatywy mające na celu poprawę jakości środowiska, takie jak:

- uzupełnienie i modernizacja sieci kanalizacji sanitarnej,
- modernizacja oczyszczalni ścieków,
- uzupełnienie i modernizacja sieci wodociągowej,
- budowa nowych studni głębinowych,
- wymiana/przebudowa i rozbudowa kanalizacji deszczowej, w tym w ramach przebudowy ulic.

**Uporządkowanie przestrzeni publicznej pod kątem funkcjonalnym i estetycznym** – poprzez podejmowanie działań na rzecz poprawy poziomu estetyki otoczenia i ładu przestrzennego. Przedsięwzięcia wpływające pozytywnie na zagospodarowanie przestrzeni publicznej:

- zagospodarowanie obszarów zielonych przy ciekach wodnych, jako miejsc do aktywnego spędzenia czasu.

**Rozwój infrastruktury komunikacyjnej i mobilności miejskiej oraz modernizacja obiektów użyteczności publicznej** – działania na rzecz modernizacji obiektów użyteczności publicznej, mające na celu poprawę stanu technicznego obiektów oraz wzrost wydajności energetycznej budynków, zwiększenie poziomu bezpieczeństwa ruchu drogowego, rozwój mobilności miejskiej. Planowane działania:

- kontynuacja dotychczasowych działań dotyczących utrzymania dobrego standardu dróg,
- modernizacja obiektów użyteczności publicznej,
- wymiana taboru autobusowego na nowoczesny, średnio-pojemny i przyjazny użytkownikom oraz środowisku,
- modernizacja bazy technicznej i sprzętowej ZKM Sp. z o. o.,
- budowa przyjaznego użytkownikom węzła przesiadkowego w oparciu o istniejący dworzec kolejowy,
- budowa systemu dróg i ścieżek rowerowych, w szczególności w sąsiedztwie głównych ciągów drogowych.



**Rozwój mieszkalnictwa** – wzrost liczby mieszkańców wpływa też na wzrost zapotrzebowania na powierzchnie mieszkalne. Zwiększenie powierzchni mieszkalnych będzie miało też wpływ na rozwój miasta, ale też pośrednio na niwelowanie negatywnych zjawisk społecznych. Planowane działania:

- budowa nowych budynków komunalnych,
- remont komunalnych zasobów mieszkalnych,
- zwiększenie liczby mieszkań tworzących zasób mieszkaniowy miasta.

**Zwiększenie poziomu bezpieczeństwa publicznego** – poprzez usprawnienie walki z przestępczością, mające na celu podwyższenie poczucia bezpieczeństwa mieszkańców. Planowane działania:

- Spotkania profilaktyczne skierowane do młodzieży szkolnej,
- Przeprowadzenie szkoleń dla nauczycieli dotyczących identyfikacji uzależnień i pracy z młodzieżą uzależnioną,
- Rozbudowa systemu monitoringu miejskiego.

**Rozwój edukacji** – wzrost jakości nauczania będzie miał duży wpływ na możliwości zatrudnieniowe w kolejnych latach, po wkroczeniu uczniów na rynek pracy. Rozwój edukacji wpłynie także na wzrost innowacyjności przedsiębiorczości oraz jej konkurencyjność. Planowane działania:

- organizowanie spotkań informacyjnych dla szkół z przedstawicielami instytucji dysponujących funduszami, zwłaszcza z UE,
- koordynacja, inicjowanie i programowanie projektów o charakterze międzyszkolnym,
- realizacja projektów z udziałem międzynarodowych partnerów,
- realizacja projektów ukierunkowanych na rozwój postaw obywatelskich i społecznych,
- realizacja autorskich programów oraz stosowanie aktywnych metod nauczania,
- opracowanie programu funkcjonowania szkół dostosowanego do zmian demograficznych,
- promocja szkół i ich osiągnięć celem zahamowania wskaźników migracyjnych dzieci i młodzieży do szkół zlokalizowanych poza Białogardem,
- tworzenie i wyposażanie klasopracowni specjalistycznych – przedmiotowych i językowych,
- systematyczna modernizacja bazy informatycznej szkół,
- opracowanie i wdrożenie systemu standaryzacji zatrudniania kadry pedagogicznej oraz pracowników administracji i obsługi,
- organizacja cyklicznych spotkań – szkoleń kadry kierowniczej,
- organizacja imprez, festynów i wycieczek w oparciu o prowadzone badania potrzeb i satysfakcji uczestników.

## **11. Mechanizmy zapewniające komplementarność między poszczególnymi projektami rewitalizacyjnymi**

Zgodnie z Wytycznymi w zakresie rewitalizacji w programach operacyjnych na lata 2014-2020, opracowanymi przez Ministra Rozwoju programy rewitalizacji muszą być opracowywane z zapewnieniem komplementarności w różnych wymiarach. W szczególności należy zapewnić komplementarność w pięciu aspektach: przestrzennym, problemowym, proceduralno – instytucjonalnym, międzyokresowym i źródeł finansowania.

### **Komplementarność przestrzenna**

Obszar objęty rewitalizacją skupia podstawowe projekty wskazane w programie rewitalizacji. Ich realizacja przyczyni się do przeciwdziałania degradacji społecznej oraz poprawy warunków w sferze gospodarczej, przestrzenno – funkcjonalnej, technicznej oraz środowiskowej na rewitalizowanym terenie. Będzie miała również pozytywny wpływ na całe miasto, gdyż planowane działania dotyczą jego centralnej części, skupiającej najważniejsze obiekty historyczne, kulturalne i administracyjne. Dzięki realizacji projektów rewitalizacyjnych zdiagnozowane problemy nie tylko nie będą przenosić się na inne obszary, ale także ograniczą występowanie takich problemów społecznych jak segregacja społeczna i wykluczenie.

### **Komplementarność problemowa**

Komplementarność problemowa oznacza, że projekty rewitalizacyjne powinny się wzajemnie uzupełniać, przede wszystkim tematycznie, dzięki czemu będą oddziaływać na obszar rewitalizacji we wszystkich głównych aspektach (społecznym, gospodarczym, przestrzenno – funkcjonalnym, środowiskowym i technicznym).

W Białogardzie efekt ten zostanie osiągnięty poprzez organizowanie na rewitalizowanych terenach działań o charakterze społecznym (integracyjnym, edukacyjnym, kulturalnym itp.). Rewitalizacja ulic oraz zagospodarowanie pozostałych terenów w centrum miasta, objętych rewitalizacją, będą miały odniesienie nie tylko do aspektów infrastrukturalnych, ale również środowiskowych (wymiana oświetlenia ulicznego na energooszczędne, ograniczenie emisji spalin), gospodarczych (stworzenie warunków sprzyjających nowym inwestycjom, oddziałujących na rozwój lokalnej przedsiębiorczości) oraz przestrzennych (np. uporządkowanie otoczenia).

W komplementarności problemowej niezbędne jest określenie pożądanego stanu rewitalizacji. W związku z powyższym dla każdego projektu wskazano, jakie będą rezultaty jego realizacji.

Odpowiednia parametryzacja efektów końcowych pozwoli precyzyjnie dobrać wskaźniki osiągnięcia celów, określonych w Lokalnym Programie Rewitalizacji.

### **Komplementarność proceduralno – instytucjonalna**

Proces wdrażania Lokalnego Programu Rewitalizacji przebiegał będzie w sposób ciągły, od momentu jego uchwalenia przez Radę Miejską w Białogardzie do roku 2030. W procesie wdrażania uczestniczyć będą: Burmistrz Białogardu, Rada Miejska, mieszkańcy i inni interesariusze, a także organy wyznaczone przez Burmistrza. Osobą odpowiedzialną za wdrażanie i realizację przyjętych w programie założeń będzie Burmistrz, który – aby zapewnić sprawną realizację programu – planuje powołanie Zespołu ds. Rewitalizacji jako jednostki pomocniczej. W jego skład wchodzić będą pracownicy urzędu posiadający doświadczenie w podobnych zadaniach oraz przedstawiciele innych interesariuszy. Do szczegółowych zadań Zespołu będzie należało:

- monitorowanie oraz ocena wdrażania celów rewitalizacji zgodnie z przyjętymi wskaźnikami realizacji;
- przedstawienie wniosków z realizacji poszczególnych celów rewitalizacji;
- sporządzenie raportów z realizacji dokumentu i przedstawienie ich do zatwierdzenia Radzie Miejskiej;
- opublikowanie wyników sprawozdawczości na stronie internetowej Miasta Białogard.

Ponadto Rada Miejska, jako organ kontrolny i stanowiący, będzie oceniać i zatwierdzać postępy w realizacji LPR, a w szczególności do jej zadań należeć będzie:

- zatwierdzanie raportów z realizacji LPR-u;
- analizowanie i zatwierdzanie wniosków o zmianę treści (aktualizację) LPR-u;
- uwzględnienie zadań, zaplanowanych do realizacji przy uchwalaniu budżetu miasta oraz wieloletnich planów inwestycyjnych lub innych dokumentów o znaczeniu lokalnym.

W dalszej części Programu Rewitalizacji opisano szczegółowo instrumenty zarządzania i wdrażania, niezbędne do efektywnego wykorzystania narzędzi finansowych i instytucjonalnych. Burmistrz, przy wsparciu Zespołu ds. Rewitalizacji, będzie miał wpływ na usprawnienie, a tym samym przyspieszenie zarówno procedur administracyjnych, jak i wykonywania samych zadań. To z kolei przełoży się na realizację większej liczby projektów w krótszym czasie i pozwoli wyeliminować ryzyko utraty dofinansowania za niezrealizowane zadania.

### **Komplementarność międzyokresowa**

Miasto Białogard szczególną uwagę zwraca na ciągłość programową. Przedsięwzięcia, realizowane w latach 2007 – 2013 mają swoją kontynuację w okresie 2014 – 2020. Jest to o tyle ważne, że wnioski z ewaluacji mogą posłużyć jako sygnalizacja do wprowadzenia zmian przy projektach programowanych na lata 2014 – 2020, w konsekwencji przyczyniających się do lepszego oraz bardziej efektywnego zarządzania. Doświadczenia z poprzednich okresów finansowania wpłynęły na ostateczny kształt projektów przewidzianych do realizacji w obecnej perspektywie finansowej.

### **Komplementarność źródeł finansowania**

Projekty uwzględnione w Lokalnym Programie Rewitalizacji dla Miasta Białogard będą wspierane finansowo głównie ze środków EFRR, EFS, FS, bez ryzyka podwójnego dofinansowania. Przewidziane jest również wykorzystanie środków publicznych, a także wsparcie finansowe podmiotów prywatnych. Umiejętne łączenie i wykorzystanie wszystkich źródeł finansowania pozwoli na uzyskanie wymiernych i korzystnych efektów działań rewitalizacyjnych.

## **12. Indykatywne ramy finansowe**

Dla każdego z przedsięwzięć zaplanowanych w rozdziale „Lista planowanych podstawowych projektów i przedsięwzięć rewitalizacyjnych” zostało określone szacunkowe koszty oraz potencjalne źródło finansowania. Przedsięwzięcia te przyczynią się do realizacji zaplanowanych celów. Zostały też określone okresy ich realizacji.

Łączy koszt wszystkich zaplanowanych działań w Lokalnym Programie Rewitalizacji wyniesie 78 235 000,00 zł.

## Lokalny Program Rewitalizacji dla Miasta Białogard

Tabela 30. Finansowanie podstawowych projektów/przedsięwzięć rewitalizacyjnych, realizowanych w ramach Lokalnego Programu Rewitalizacji dla Miasta Białogard.

Lp.	Nazwa projektu/przedsięwzięcia	Szacunkowa wartość [zł]	Potencjalne źródła finansowania	Okres realizacji
1	Przebudowa ulicy Wojska Polskiego w Białogardzie	1 500 000,00	budżet Miasta Białogard, środki zewnętrzne	2024-2025
2	Przebudowa ulicy Batalionów Chłopskich w Białogardzie	1 400 000,00	budżet Miasta Białogard, środki zewnętrzne	2026-2027
3	Przebudowa ulicy Grunwaldzkiej w Białogardzie	1 000 000,00	budżet Miasta Białogard, środki zewnętrzne	2028-2030
4	Przebudowa ulicy Ludowej w Białogardzie	500 000,00	budżet Miasta Białogard, środki zewnętrzne	2020-2020
5	Przebudowa ulicy Sądowej w Białogardzie	500 000,00	budżet Miasta Białogard, środki zewnętrzne	2020-2020
6	Przebudowa ulicy Klonowej w Białogardzie	1 000 000,00	budżet Miasta Białogard, środki zewnętrzne	2020-2021
7	Przebudowa ulicy Sobieskiego w Białogardzie	650 000,00	budżet Miasta Białogard, środki zewnętrzne	2026-2026
8	Przebudowa ulicy Czeskiej w Białogardzie	600 000,00	budżet Miasta Białogard	2019-2019
9	Renowacja Kościoła pw. NNMP w Białogardzie	10 000 000,00	środki własne parafii, Ministerstwo Kultury i Dziedzictwa Narodowego, RPO WZ	2017-2025
10	Renowacja Kościoła pw. Św. Jerzego w Białogardzie	2 500 000,00	środki własne parafii, Ministerstwo Kultury i Dziedzictwa Narodowego, RPO WZ	2018-2025
11	Budowa boisk osiedlowych na ul. Sikorskiego w Białogardzie	2 000 000,00	budżet Miasta Białogard, Ministerstwo Sportu i Turystyki	2020-2021
12	Remont i modernizacja budynku Poradni Psychologiczno-Pedagogicznej w Białogardzie ul. Dworcowa 2	1 000 000,00	budżet Powiatu Białogardzkiego, RPO WZ	2017-2020

### Lokalny Program Rewitalizacji dla Miasta Białogard

Lp.	Nazwa projektu/przedsięwzięcia	Szacunkowa wartość [zł]	Potencjalne źródła finansowania	Okres realizacji
13	Przebudowa ul. Świdwińskiej w Białogardzie	400 000,00	budżet Miasta Białogard, środki zewnętrzne	2022-2022
14	Przebudowa ul. Sikorskiego w Białogardzie	600 000,00	budżet Miasta Białogard, środki zewnętrzne	2029-2030
15	Przebudowa ul. Lelewela w Białogardzie	350 000,00	budżet Miasta Białogard, środki zewnętrzne	2021-2021
16	Przebudowa ul. Nadbrzeżnej w Białogardzie	400 000,00	budżet Miasta Białogard, środki zewnętrzne	2029-2029
17	Przebudowa ul. Płowieckiej w Białogardzie	400 000,00	budżet Miasta Białogard, środki zewnętrzne	2024-2024
18	Przebudowa ul. Świętochowskiego w Białogardzie	200 000,00	budżet Miasta Białogard, środki zewnętrzne	2024-2024
19	Przebudowa ul. Matejki w Białogardzie	400 000,00	budżet Miasta Białogard, środki zewnętrzne	2025-2025
20	Przebudowa ul. Kościuszki w Białogardzie	600 000,00	budżet Miasta Białogard, środki zewnętrzne	2017-2019
21	Przebudowa ul. Przejazdowej w Białogardzie	150 000,00	budżet Miasta Białogard	2022-2022
22	Rewitalizacja terenów publicznych przy ul. Zaułek Drzewny w Białogardzie	6 000 000,00	budżet Miasta Białogard, RPO WZ	2018-2020
23	Przebudowa ul. Zamkowej w Białogardzie	230 000,00	budżet Miasta Białogard, środki zewnętrzne	2021-2021

### Lokalny Program Rewitalizacji dla Miasta Białogard

Lp.	Nazwa projektu/przedsięwzięcia	Szacunkowa wartość [zł]	Potencjalne źródła finansowania	Okres realizacji
24	Przebudowa ul. 8 Marca w Białogardzie	400 000,00	budżet Miasta Białogard, środki zewnętrzne	2026-2026
25	Przebudowa ul. Kolejowej w Białogardzie	120 000,00	budżet Miasta Białogard, środki zewnętrzne	2024-2024
26	Zagospodarowanie terenu zielonego przy ul. Siemiradzkiego w Białogardzie	600 000,00	budżet Miasta Białogard, środki zewnętrzne	2020-2021
27	Renowacja kamienicy mieszkaniowej przy ul. 1 Maja 4 w Białogardzie	60 000,00	środki własne, RPO WZ	2017-2020
28	Renowacja kamienicy mieszkaniowej przy ul. 1 Maja 6 w Białogardzie	250 000,00	środki własne, RPO WZ	2017-2020
29	Renowacja kamienicy mieszkaniowej przy ul. 1 Maja 13 w Białogardzie	60 000,00	środki własne, RPO WZ	2017-2020
30	Renowacja kamienicy mieszkaniowej przy ul 1 Maja 27 w Białogardzie	220 000,00	środki własne, RPO WZ	2017-2020
31	Renowacja kamienicy mieszkaniowej przy ul. 1 Maja 29 w Białogardzie	50 000,00	środki własne, RPO WZ	2017-2020
32	Renowacja kamienicy mieszkaniowej przy ul. 1 Maja 31 w Białogardzie	80 000,00	środki własne, RPO WZ	2017-2020
33	Renowacja kamienicy przy ul. 1 Maja 32 w Białogardzie	300 000,00	środki własne, RPO WZ	2017-2020
34	Renowacja kamienicy przy ul. 1 Maja 34 w Białogardzie	450 000,00	środki własne, RPO WZ	2017-2020
35	Renowacja kamienicy mieszkaniowej przy ul. Batorego 1 w Białogardzie	50 000,00	środki własne, RPO WZ	2017-2020
36	Renowacja kamienicy o charakterze mieszkaniowo-usługowym przy ul. Grottgera 15 w Białogardzie	400 000,00	środki własne ZGKiM sp. z o.o., środki	2020-2021



**Lokalny Program Rewitalizacji dla Miasta Białogard**

<b>Lp.</b>	<b>Nazwa projektu/przedsięwzięcia</b>	<b>Szacunkowa wartość [zł]</b>	<b>Potencjalne źródła finansowania</b>	<b>Okres realizacji</b>
			zewewnętrzne	
37	Renowacja kamienicy mieszkaniowej przy ul. Kościelna 4 w Białogardzie	120 000,00	środki własne, RPO WZ	2017-2020
38	Renowacja kamienicy mieszkaniowej przy ul. Kościuszki 2 w Białogardzie	100 000,00	środki własne, RPO WZ	2017-2020
39	Renowacja kamienicy mieszkaniowej przy ul. Kościuszki 5 w Białogardzie	100 000,00	środki własne, RPO WZ	2017-2020
40	Renowacja kamienicy mieszkaniowej przy ul. Plac Wolności 13 w Białogardzie	450 000,00	środki własne, RPO WZ	2017-2020
41	Renowacja kamienicy mieszkaniowej przy ul. Reymonta 7 w Białogardzie	200 000,00	środki własne, RPO WZ	2017-2020
42	Renowacja kamienicy mieszkaniowej przy ul. Staromiejskiej 1-2-3 w Białogardzie	200 000,00	środki własne, RPO WZ	2017-2020
43	Renowacja kamienicy mieszkaniowej przy ul. Staromiejska 28 w Białogardzie	100 000,00	środki własne, RPO WZ	2017-2020
44	Renowacja kamienicy mieszkaniowej przy ul. Świętochowskiego 6 w Białogardzie	160 000,00	środki własne, RPO WZ	2017-2020
45	Renowacja kamienicy mieszkaniowej przy ul. Świętochowskiego 19 w Białogardzie	170 000,00	środki własne, RPO WZ	2017-2020
46	Renowacja kamienicy mieszkaniowej przy ul. Wojska Polskiego 1 w Białogardzie	300 000,00	środki własne, RPO WZ	2017-2020
47	Renowacja kamienicy mieszkaniowej przy ul. Wojska Polskiego 2 w Białogardzie	300 000,00	środki własne, RPO WZ	2017-2020
48	Renowacja kamienicy mieszkaniowej przy ul. Wojska Polskiego 6 w Białogardzie	400 000,00	środki własne, RPO WZ	2017-2020
49	Renowacja kamienicy mieszkaniowej przy ul. Wojska Polskiego 7 w Białogardzie	200 000,00	środki własne, RPO WZ	2017-2020

**Lokalny Program Rewitalizacji dla Miasta Białogard**

<b>Lp.</b>	<b>Nazwa projektu/przedsięwzięcia</b>	<b>Szacunkowa wartość [zł]</b>	<b>Potencjalne źródła finansowania</b>	<b>Okres realizacji</b>
50	Renowacja kamienicy mieszkaniowej przy ul. Wojska Polskiego 8 w Białogardzie	300 000,00	środki własne, RPO WZ	2017-2020
51	Renowacja kamienicy mieszkaniowej przy ul. Wojska Polskiego 9 w Białogardzie	220 000,00	środki własne, RPO WZ	2017-2020
52	Renowacja kamienicy mieszkaniowej przy ul. Wojska Polskiego 42 w Białogardzie	170 000,00	środki własne, RPO WZ	2017-2020
53	Renowacja kamienicy mieszkaniowej przy ul. Wojska Polskiego 45 w Białogardzie	300 000,00	środki własne, RPO WZ	2017-2020
54	Renowacja kamienicy mieszkaniowej przy ul. Wojska Polskiego 46 w Białogardzie	100 000,00	środki własne, RPO WZ	2017-2020
55	Renowacja kamienicy mieszkaniowej przy ul. Wojska Polskiego 70 w Białogardzie	160 000,00	środki własne, RPO WZ	2017-2020
56	Renowacja kamienicy mieszkaniowej przy ul. Wojska Polskiego 79 w Białogardzie	120 000,00	środki własne, RPO WZ	2017-2020
57	Renowacja kamienicy mieszkaniowej przy ul. Wojska Polskiego 86 w Białogardzie	200 000,00	środki własne, RPO WZ	2017-2020
58	Renowacja kamienicy mieszkaniowej przy ul. Wojska Polskiego 90 w Białogardzie	250 000,00	środki własne, RPO WZ	2017-2020
59	Renowacja kamienicy mieszkaniowej przy ul. 8 Marca 7-9 w Białogardzie	200 000,00	środki własne, RPO WZ	2017-2020
60	Renowacja kamienicy mieszkaniowej przy ul. Batalionów Chłopskich 1 w Białogardzie	300 000,00	środki własne, RPO WZ	2017-2020
61	Renowacja kamienicy mieszkaniowej przy ul. Batalionów Chłopskich 2 w Białogardzie	350 000,00	środki własne, RPO WZ	2017-2020
62	Renowacja kamienicy mieszkaniowej przy ul. Batalionów Chłopskich 4a w Białogardzie	60 000,00	środki własne, RPO WZ	2017-2020

**Lokalny Program Rewitalizacji dla Miasta Białogard**

<b>Lp.</b>	<b>Nazwa projektu/przedsięwzięcia</b>	<b>Szacunkowa wartość [zł]</b>	<b>Potencjalne źródła finansowania</b>	<b>Okres realizacji</b>
63	Renowacja kamienicy mieszkaniowej przy ul. Batalionów Chłopskich 4 w Białogardzie	350 000,00	środki własne, RPO WZ	2017-2020
64	Renowacja kamienicy mieszkaniowej przy ul. Batalionów Chłopskich 6 w Białogardzie	50 000,00	środki własne, RPO WZ	2017-2020
65	Renowacja kamienicy mieszkaniowej przy ul. Batalionów Chłopskich 8 w Białogardzie	350 000,00	środki własne, RPO WZ	2017-2020
66	Renowacja kamienicy mieszkaniowej przy ul. Batalionów Chłopskich 12 w Białogardzie	270 000,00	środki własne, RPO WZ	2017-2020
67	Renowacja kamienicy mieszkaniowej przy ul. Batalionów Chłopskich 14 w Białogardzie	170 000,00	środki własne, RPO WZ	2017-2020
68	Renowacja kamienicy mieszkaniowej przy ul. Batalionów Chłopskich 21 w Białogardzie	80 000,00	środki własne, RPO WZ	2017-2020
69	Renowacja kamienicy mieszkaniowej przy ul. Batalionów Chłopskich 22 w Białogardzie	50 000,00	środki własne, RPO WZ	2017-2020
70	Renowacja kamienicy mieszkaniowej przy ul. Batalionów Chłopskich 23 w Białogardzie	120 000,00	środki własne, RPO WZ	2017-2020
71	Renowacja kamienicy mieszkaniowej przy ul. Batalionów Chłopskich 27 w Białogardzie	150 000,00	środki własne, RPO WZ	2017-2020
72	Renowacja kamienicy mieszkaniowej przy ul. Batalionów Chłopskich 33 w Białogardzie	100 000,00	środki własne, RPO WZ	2017-2020
73	Renowacja kamienicy mieszkaniowej przy ul. Grunwaldzkiej 2 w Białogardzie	160 000,00	środki własne, RPO WZ	2017-2020
74	Renowacja kamienicy mieszkaniowej przy ul. Grunwaldzka 4 w Białogardzie	190 000,00	środki własne, RPO WZ	2017-2020
75	Renowacja kamienicy mieszkaniowej przy ul. Grunwaldzka 6 w Białogardzie	90 000,00	środki własne, RPO WZ	2017-2020

**Lokalny Program Rewitalizacji dla Miasta Białogard**

<b>Lp.</b>	<b>Nazwa projektu/przedsięwzięcia</b>	<b>Szacunkowa wartość [zł]</b>	<b>Potencjalne źródła finansowania</b>	<b>Okres realizacji</b>
76	Renowacja kamienicy mieszkaniowej przy ul. Grunwaldzka 16, 16A w Białogardzie	30 000,00	środki własne, RPO WZ	2017-2020
77	Renowacja kamienicy mieszkaniowej przy ul. Grunwaldzka 18 w Białogardzie	70 000,00	środki własne, RPO WZ	2017-2020
78	Renowacja kamienicy mieszkaniowej przy ul. Grunwaldzkiej 22 w Białogardzie	80 000,00	środki własne, RPO WZ	2017-2020
79	Renowacja kamienicy mieszkaniowej przy ul. Grunwaldzkiej 23 w Białogardzie	50 000,00	środki własne, RPO WZ	2017-2020
80	Renowacja kamienicy mieszkaniowej przy ul. Grunwaldzka 26 w Białogardzie	250 000,00	środki własne, RPO WZ	2017-2020
81	Renowacja kamienicy mieszkaniowej przy ul. Grunwaldzka 32 w Białogardzie	100 000,00	środki własne, RPO WZ	2017-2020
82	Renowacja kamienicy mieszkaniowej przy ul. Klonowa 24 w Białogardzie	130 000,00	środki własne, RPO WZ	2017-2020
83	Renowacja kamienicy mieszkaniowej przy ul. Klonowa 28 w Białogardzie	240 000,00	środki własne, RPO WZ	2017-2020
84	Renowacja kamienicy mieszkaniowej przy ul. Kolejowa 9 w Białogardzie	120 000,00	środki własne, RPO WZ	2017-2020
85	Renowacja kamienicy mieszkaniowej przy ul. Kopernika 5 w Białogardzie	100 000,00	środki własne, RPO WZ	2017-2020
86	Renowacja kamienicy mieszkaniowej przy ul. Lelewela 6 w Białogardzie	210 000,00	środki własne, RPO WZ	2017-2020
87	Renowacja kamienicy mieszkaniowej przy ul. Lelewela 8-10-12-14 w Białogardzie	200 000,00	środki własne, RPO WZ	2017-2020
88	Renowacja kamienicy mieszkaniowej przy ul. Lelewela 16 w Białogardzie	60 000,00	środki własne, RPO WZ	2017-2020

**Lokalny Program Rewitalizacji dla Miasta Białogard**

<b>Lp.</b>	<b>Nazwa projektu/przedsięwzięcia</b>	<b>Szacunkowa wartość [zł]</b>	<b>Potencjalne źródła finansowania</b>	<b>Okres realizacji</b>
89	Renowacja kamienicy mieszkaniowej przy ul. Lipowa 7 w Białogardzie	80 000,00	środki własne, RPO WZ	2017-2020
90	Renowacja kamienicy mieszkaniowej przy ul. Lipowa 13 w Białogardzie	70 000,00	środki własne, RPO WZ	2017-2020
91	Renowacja kamienicy mieszkaniowej przy ul. Lipowa 19 w Białogardzie	70 000,00	środki własne, RPO WZ	2017-2020
92	Renowacja kamienicy mieszkaniowej przy ul. Lipowa 26 w Białogardzie	240 000,00	środki własne, RPO WZ	2017-2020
93	Renowacja kamienicy mieszkaniowej przy ul. Lipowa 27 w Białogardzie	100 000,00	środki własne, RPO WZ	2017-2020
94	Renowacja kamienicy mieszkaniowej przy ul. Lipowa 31 w Białogardzie	80 000,00	środki własne, RPO WZ	2017-2020
95	Renowacja kamienicy mieszkalnej przy ul. Lipowa 41 w Białogardzie	400 000,00	środki własne, RPO WZ	2017-2020
96	Renowacja kamienicy mieszkaniowej przy ul. Ludowa 3 w Białogardzie	120 000,00	środki własne, RPO WZ	2017-2020
97	Renowacja kamienicy mieszkaniowej przy ul. Sądowa 1 w Białogardzie	70 000,00	środki własne, RPO WZ	2017-2020
98	Renowacja kamienicy mieszkaniowej przy ul. Sikorskiego 16 w Białogardzie	40 000,00	środki własne, RPO WZ	2017-2020
99	Renowacja kamienicy mieszkaniowej przy ul. Sikorskiego 23 w Białogardzie	270 000,00	środki własne, RPO WZ	2017-2020
100	Renowacja kamienicy mieszkaniowej przy ul. Sikorskiego 37 w Białogardzie	130 000,00	środki własne, RPO WZ	2017-2020
101	Opracowanie programu wsparcia przedsiębiorców zatrudniających osoby niepełnosprawne	120 000,00	budżet Miasta Białogard, środki zewnętrzne	2019-2025

### Lokalny Program Rewitalizacji dla Miasta Białogard

Lp.	Nazwa projektu/przedsięwzięcia	Szacunkowa wartość [zł]	Potencjalne źródła finansowania	Okres realizacji
102	Zwiększenie wykorzystania technologii informacyjnych i komunikacyjnych w procesie kształcenia	100 000,00	budżet Miasta Białogard, środki zewnętrzne	2020-2023
103	e-Białogard - budowa infrastruktury - wdrożenie e-usług społeczeństwa informatycznego	1 500 000,00	budżet Miasta Białogard, środki zewnętrzne	2022-2025
104	Promocja funduszu pożyczkowego i poręczeniowego dla przedsiębiorców z terenu MIASTA Białogard	25 000,00	Środki własne Stowarzyszenia Inicjatyw Społeczno-Gospodarczych	2017-2020
105	Rozwój zrównoważonej mobilności miejskiej na terenie Koszalińsko – KołobrzESCO – Białogardzkiego Obszaru Funkcjonalnego poprzez budowę dróg dla rowerów na terenie miasta Białogard	6 100 000,00	środki własne, RPO WZ	2017-2019
106	Termomodernizacja budynku użyteczności publicznej – Urzędu Miasta Białogard	7 000 000,00	budżet Miasta Białogard, RPO WZ	2017-2019
107	Remont budynku Starostwa Powiatowego w Białogardzie	2 500 000,00	budżet Powiatu Białogardzkiego, RPO WZ	2017-2020
108	Remont budynków Centrum Wspierania Rodziny „Dom Pod Świerkiem” w Białogardzie	700 000,00	budżet Powiatu Białogardzkiego, RPO WZ	2017-2020
109	Renowacja Młodzieżowego Domu Kultury w Białogardzie wraz z zagospodarowaniem terenu	1 300 000,00	środki własne Miasta Białogard, środki zewnętrzne	2018-2020
110	Adaptacja budynku Komendy Powiatowej Policji przy ul. Staromiejskiej w Białogardzie na siedzibę Białogardzkiej Biblioteki Publicznej	2 000 000,00	środki własne Miasta Białogard, środki zewnętrzne	2022-2023
111	Adaptacja budynku po Uniconie na interaktywne muzeum Solidarności wraz z zagospodarowaniem terenu	5 000 000,00	środki własne Miasta Białogard, środki zewnętrzne	2020-2025
112	Opracowanie i wdrożenie programu przeciwdziałania i zwalczania długotrwałego bezrobocia na terenie Miasta Białogard, ze szczególnym uwzględnieniem obszaru rewitalizacji	600 000,00	środki własne Miasta Białogard, środki Powiatowego Urzędu Pracy, środki	2019-2025

**Lokalny Program Rewitalizacji dla Miasta Białogard**

<b>Lp.</b>	<b>Nazwa projektu/przedsięwzięcia</b>	<b>Szacunkowa wartość [zł]</b>	<b>Potencjalne źródła finansowania</b>	<b>Okres realizacji</b>
			zewewnętrzne	
113	Białogardzcy Romowie – program aktywizacji zawodowej i integracji społecznej Romów z terenu miasta Białogard	300 000,00	środki własne stowarzyszeń romskich, POWER	2018-2020
114	„Razem” – kompleksowy program aktywnej integracji grupy mieszkanek i mieszkańców Białogardu, zagrożonych wykluczeniem społecznym	1 000 000,00	środki własne Miasta Białogard, RPO WZ	2017-2020
115	„Nowoczesna szkoła, nowoczesna edukacja” – kompleksowy program wsparcia szkół i placówek oświatowych z terenu powiatu Białogardzkiego	2 600 000,00	środki własne jst, RPO WZ	2017-2019
116	Wsparcie osób niesamodzielných i niepełnosprawnych z powiatu białogardzkiego i kołobrzeskiego	1 000 000,00	środki własne organizacji pozarządowej, środki Miasta Białogard, RPO WZ	2017-2018

### 13. Możliwe źródła finansowania

Prowadzenie oraz realizacja zadań ujętych w Lokalnym Programie Rewitalizacji wymaga doboru odpowiednich źródeł finansowania, które będą odpowiadać zaplanowanym rezultatom i samym celom inwestycji.

Finansowanie procesu rewitalizacji umożliwia zaangażowanie różnorodnych źródeł finansowania. Możliwymi źródłami są zarówno środki Unijne, własne Miasta, poszczególnych interesariuszy jak i wiele innych. Należy jednak zauważyć, iż istotną wagę przy doborze środków finansowania inwestycji mają: właściwości prawne podmiotów, wielkość udziału we własności dóbr, możliwość zastosowania różnych instrumentów finansowych, dostępność i możliwość uruchomienia środków finansowych.

---

#### Środki publiczne krajowe

Część środków finansowych pochodzących z budżetu państwa zostanie zaangażowana w formie wkładu krajowego w projekty współfinansowane ze środków pomocowych UE, inicjatyw Komisji Europejskiej i innych. Również kierunkowe programy dotacyjne poszczególnych ministerstw mogą stanowić uzupełnienie finansowania działań dla podmiotów operujących na obszarze wsparcia. Programy, z jakich mogą być finansowane przedsięwzięcia w ramach Lokalnego Programu Rewitalizacji to m. in.:

- Program Operacyjny Infrastruktura i Środowisko na lata 2014–2020
- Fundusz Termomodernizacji i Remontów
- Programy Ministra Kultury i Dziedzictwa Narodowego
- Program Fundusz Inicjatyw Obywatelskich na lata 2014–2020
- Rządowy Program na rzecz Aktywności Społecznej Osób Starszych

#### **Program Operacyjny Infrastruktura i Środowisko na lata 2014–2020 (POIiŚ)**

Projekty rewitalizacyjne przewidziane do realizacji w Lokalnym Programie Rewitalizacji dla Miasta Białogard mogą zostać dofinansowane w ramach Programu Operacyjnego Infrastruktura i Środowisko na lata 2014–2020<sup>80</sup>. Pomimo, iż w Programie Operacyjnym Infrastruktura i Środowisko nie przewidziano bezpośredniego wsparcia na rzecz rewitalizacji (tj. nie wydzielono odrębnych działań dedykowanych projektom rewitalizacyjnym), to zaplanowano przyjęcie rozwiązań promujących projekty powiązane z Lokalnymi Programami Rewitalizacji. Preferencje dla projektów

---

<sup>80</sup> SZOOP Programu Operacyjnego Infrastruktura i Środowisko na lata 2014–2020. Wersja 1.12, Warszawa, 21 grudnia 2016 r.



rewitalizacyjnych (tj. dedykowane kryteria wyboru projektów) przewidziane zostały w ramach następujących działań:

- Działanie 1.3. Wspieranie efektywności energetycznej w budynkach (projekty obejmujące głęboką kompleksową modernizację energetyczną budynków użyteczności publicznej, a także publicznych szkół artystycznych oraz wielorodzinnych budynków mieszkalnych).
- Działanie 2.5. Poprawa jakości środowiska miejskiego (rekultywacja terenów zdegradowanych bądź zdewastowanych oraz remediacja terenów zanieczyszczonych, rozwój terenów zieleni w miastach i ich obszarach funkcjonalnych, inwentaryzacja terenów zdegradowanych i terenów zanieczyszczonych).
- Działanie 8.1. Ochrona dziedzictwa kulturowego i rozwój zasobów kultury (m.in. prace konserwatorskie, restauratorskie oraz roboty budowlane przy obiektach i na obszarach zabytkowych i zespołach tych obiektów i w ich otoczeniu, rozbudowa, przebudowa i remont niezabytkowej infrastruktury na cele działalności kulturalnej, edukacji artystycznej i archiwów, zakup trwałego wyposażenia do prowadzenia działalności kulturalnej, ochrona i zachowanie zabytkowych ogrodów i parków, zabezpieczenie obiektów przed kradzieżą i zniszczeniem).

W całej perspektywie realizacji Lokalnego Programu Rewitalizacji należy mieć na uwadze również środki publiczne uruchamiane w ramach funduszy inwestycyjnych lub instrumentów zwrotnych oferowanych przez spółki Skarbu Państwa np. Bank Gospodarstwa Krajowego czy Polskie Inwestycje Rozwojowe S.A.

### **Programy Ministra Kultury i Dziedzictwa Narodowego**

Projekty przewidziane do realizacji dotyczące ochrony i zachowania dziedzictwa kulturowego (zarówno materialnego, jak i niematerialnego), rozwoju infrastruktury kulturalnej, a także wspierania aktywności kulturalnej mieszkańców mogą zostać wsparte w ramach różnego rodzaju Programów Ministra Kultury i Dziedzictwa Narodowego<sup>81</sup>.

### **Programy z zakresu dziedzictwa kulturowego**

Zasadniczym celem programów jest ochrona polskiego dziedzictwa kulturowego w kraju i za granicą, wspieranie działalności muzeów, jak również popularyzacja kultury ludowej. O wsparcie finansowane w ramach tego priorytetu mogą się ubiegać: samorządowe instytucje kultury, organizacje

---

<sup>81</sup> Portal informacyjny Ministerstwa Kultury i Dziedzictwa Narodowego (<http://www.mkidn.gov.pl/pages/strona-glowna/finanse/programy-ministra/programy-mkidn-2017.php>, dostęp z dnia 27.01.2017 r.).

pozarządowe, podmioty prowadzące działalność gospodarczą, a także kościoły i związki wyznaniowe oraz ich osoby prawne.

### **Program infrastrukturalne**

Zasadniczym celem programu jest wsparcie infrastruktury oraz poprawa funkcjonowania podmiotów prowadzących działalność kulturalną, domów kultury, jak również szkół i uczelni artystycznych. O wsparcie finansowe w ramach tego priorytetu mogą się ubiegać m.in. samorządowe instytucje kultury (z wyjątkiem domów i ośrodków kultury oraz centrów kultury i sztuki, a także bibliotek w skład których wchodzi powyższe instytucje), jednostki samorządu terytorialnego, organizacje pozarządowe, jak również kościoły i związki wyznaniowe oraz ich osoby prawne.

### **Program z zakresu twórczości artystycznej i edukacji kulturalnej**

Zasadniczym celem tego programu jest rozwijanie kreatywności oraz ekspresji twórczej, a także podnoszenie kompetencji artystycznych i medialnych społeczeństwa. W ramach powyższego priorytetu możliwe jest dofinansowanie zadań edukacyjno – animacyjnych dla wszystkich grup wiekowych, jak również wydarzeń artystycznych dla dzieci i młodzieży do 18 roku życia.

### **Program Fundusz Inicjatyw Obywatelskich na lata 2014–2020 (FIO)**

Różnorodne działania społeczne o charakterze społecznym ukierunkowane na rozwój społeczeństwa obywatelskiego, jak również budowę kapitału społecznego oraz stymulowanie aktywności społecznej mieszkańców mogą zostać wsparte w ramach Programu Fundusz Inicjatyw Obywatelskich na lata 2014–2020<sup>82</sup>. Program jest instrumentem finansowanym ze środków budżetu państwa, adresowanym do podmiotów sektora społecznego (pozarządowego). Głównym celem programu jest zwiększenie poziomu zaangażowania obywateli i organizacji pozarządowych w życie publiczne.

### **Rządowy Program na rzecz Aktywności Społecznej Osób Starszych (ASOS)**

Różnego rodzaju działania społeczne ukierunkowane na zaspokajanie szeroko rozumianych potrzeb osób w podeszłym wieku, mogą zostać dofinansowane za pośrednictwem Rządowego Programu na rzecz Aktywności Społecznej Osób Starszych na lata 2014–2020<sup>83</sup>. Podstawowym celem tego programu jest poprawa poziomu i jakości życia osób starszych (osób w wieku powyżej 60 lat) dla godnego starzenia się poprzez aktywność społeczną. Program ten adresowany jest przede wszystkim do organizacji oraz instytucji prowadzących działalność na rzecz osób w podeszłym wieku (w tym osób niepełnosprawnych lub osób o ograniczonej sprawności ruchowej) przy wykorzystaniu

---

<sup>82</sup> Portal informacyjny Departamentu Pożytku Publicznego MPiPS ([www.pozytek.gov.pl](http://www.pozytek.gov.pl)).

<sup>83</sup> Portal informacyjny Ministerstwa Pracy i Polityki Społecznej ([www.mpips.gov.pl](http://www.mpips.gov.pl)).

istniejącej infrastruktury społecznej, a także ścisłej współpracy z jednostkami samorządowymi (placówkami kulturalno – oświatowymi).

### Środki publiczne regionalne

Kolejnym źródłem wsparcia finansowego są środki rozdysponowywane na poziomie regionalnym. Zaliczyć można do nich m.in.:

- Regionalny Program Operacyjny Województwa Zachodniopomorskiego na lata 2014-2020,
- Programy Wojewódzkiego Funduszu Ochrony Środowiska i Gospodarki Wodnej,
- Program rozwoju gminnej i powiatowej infrastruktury drogowej na lata 2016-2019.

### **Regionalny Program Operacyjny Województwa Zachodniopomorskiego na lata 2014-2020 (RPO WZ)**

Działania rewitalizacyjne, ujęte w Lokalnym Programie Rewitalizacji dla Miasta Białogard, zarówno infrastrukturalne, jak i społeczne, w głównej mierze będą finansowane ze środków Regionalnego Programu Operacyjnego Województwa Zachodniopomorskiego na lata 2014-2020<sup>84</sup>.

Główne wsparcie realizacji przedsięwzięć rewitalizacyjnych ujętych w LPR zapewni **Działanie 9.3 – Wspieranie rewitalizacji fizycznej, gospodarczej i społecznej ubogich społeczności i obszarów miejskich i wiejskich oraz pozostałe** działania Programu, w szczególności realizowane w ramach priorytetów inwestycyjnych bezpośrednio związanych z rewitalizacją (3a, 4c, 4e, 6c, 7d, 8i, 8iii, 9iv, 9v). W ramach tego działania realizowane będą wyłącznie projekty wynikające z Lokalnych Planów Rewitalizacji (LPR) lub dokumentów równoważnych (tak pod względem merytorycznym jak i metodologicznym, zgodnie z wytycznymi w zakresie opracowania LPR).

Będą to przedsięwzięcia obejmujące zarówno rewitalizację w sferze fizycznej, jak i gospodarczej wyznaczonego w ramach LPR obszaru. Ponadto działania te będą rozszerzeniem – uzupełnieniem działań o charakterze społecznym, realizowanych w ramach wsparcia EFS w osiach priorytetowych VI, VII i VIII. Rozstrzygająca o wsparciu będzie tu komplementarność projektów składanych do realizacji w ramach działania 9.3 z projektami realizowanymi ze wsparcia EFS.

Przedsięwzięcia inwestycyjne będą się koncentrować na rewitalizacji wyznaczonych w LPR części bądź całych miejscowości, ze szczególnym uwzględnieniem problemowych miejscowości popegeerowskich. Ponadto, przedsięwzięcia będą mogły być realizowane na obszarach przemysłowych, powojkowych, a dopiero w dalszej kolejności na niedoinwestowanych i zaniedbanych obszarach miejskich.

---

<sup>84</sup> SZOOP Regionalnego Programu Operacyjnego Województwa Zachodniopomorskiego na lata 2014-2020. Wersja 16.0-16 stycznia 2017 r.

Rezultatem interwencji będzie włączenie społeczne marginalizowanych grup z obszarów zdegradowanych i peryferyjnych, jak również poprzez kompleksowe działania niwelowanie wszystkich zjawisk związanych z problemami społecznymi dotyczącymi danych obszarów.

W ramach projektu wspierane będą m. in.:

- przebudowa lub adaptacja zdegradowanych budynków i obiektów, zwłaszcza związanych z byłymi PGR-ami,
- zagospodarowanie lub zmiana zagospodarowania terenów i przestrzeni w celu przywrócenia lub nadania im nowych funkcji: społecznych, gospodarczych, edukacyjnych, kulturalnych lub rekreacyjnych.

*Tabela 31. Projekty rewitalizacyjne preferowane w ramach RPO WZ 2014-2020 w następujących działaniach.*

Oś priorytetowa	Działanie	Fundusz
I GOSPODARKA, INNOWACJE, NOWOCZESNE TECHNOLOGIE	1.6 Tworzenie nowych miejsc pracy na obszarze Specjalnej Strefy Włączenia 1.10 Tworzenie i rozbudowa infrastruktury na rzecz rozwoju gospodarczego 1.11 Tworzenie i rozbudowa infrastruktury na rzecz rozwoju gospodarczego w ramach Strategii ZIT dla Szczecińskiego Obszaru Metropolitalnego 1.12 Tworzenie i rozbudowa infrastruktury na rzecz rozwoju gospodarczego w ramach Strategii ZIT dla Koszalińsko-Kołobrzesko-Białogardzkiego Obszaru Funkcjonalnego 1.13 Tworzenie i rozbudowa infrastruktury na rzecz rozwoju gospodarczego w ramach Kontraktów Samorządowych	EFRR
II GOSPODARKA NISKOEMISYJNA	2.5 Modernizacja energetyczna obiektów użyteczności publicznej 2.6 Modernizacja energetyczna obiektów użyteczności publicznej w ramach Strategii ZIT dla Szczecińskiego Obszaru Metropolitalnego 2.7 Modernizacja energetyczna wielorodzinnych budynków mieszkaniowych 2.8 Modernizacja energetyczna wielorodzinnych budynków mieszkaniowych w ramach Strategii ZIT dla Szczecińskiego Obszaru Metropolitalnego	EFRR
III OCHRONA ŚRODOWISKA I ADAPTACJA DO ZMIAN KLIMATU	3.3 Poprawa stanu środowiska miejskiego	EFRR
IV NATURALNE OTOCZENIE CZŁOWIEKA	4.1 Dziedzictwo kulturowe 4.3 Ochrona różnorodności biologicznej 4.5 Kształtowanie właściwych postaw człowieka wobec przyrody przez edukację 4.6 Wsparcie infrastrukturalnych form ochrony przyrody i krajobrazu 4.9 Rozwój zasobów endogenicznych	EFRR

Oś priorytetowa	Działanie	Fundusz
VII WŁĄCZENIE SPOŁECZNE	7.1 Programy na rzecz integracji osób i rodzin zagrożonych ubóstwem i/lub wykluczeniem społecznym ukierunkowane na aktywizację społeczno-zawodową wykorzystującą instrumenty aktywizacji edukacyjnej, społecznej, zawodowej 7.2 Usługi reintegracji i rehabilitacji społeczno-zawodowej w KIS, CIS, ZAZ, W TZ 7.3 Wsparcie dla utworzenia i/lub funkcjonowania (w tym wzmocnienia potencjału) instytucji wspierających ekonomię społeczną zgodnie z Krajowym Programem Rozwoju Ekonomii Społecznej 7.4 Tworzenie miejsc pracy w sektorze ekonomii społecznej m.in. poprzez wsparcie na tworzenie przedsiębiorstw społecznych (w szczególności spółdzielni socjalnych) 7.6 Wsparcie rozwoju usług społecznych świadczonych w interesie ogólnym	EFS
VIII EDUKACJA	8.10 Wsparcie osób dorosłych, w szczególności osób o niskich kwalifikacjach i osób starszych w zakresie doskonalenia umiejętności wykorzystywania technologii informacyjno-komunikacyjnych i porozumiewania się w językach obcych	EFS
IX INFRASTRUKTURA PUBLICZNA	9.2 Infrastruktura społeczna 9.3 Wspieranie rewitalizacji fizycznej, gospodarczej i społecznej ubogich społeczności i obszarów miejskich i wiejskich 9.4 Inwestycje w infrastrukturę podmiotów prowadzących kształcenie ogólne na poziomie podstawowym, gimnazjalnym i ponadgimnazjalnym 9.8 Infrastruktura szkolnictwa zawodowego	EFRR

### Programy Wojewódzkiego Funduszu Ochrony Środowiska i Gospodarki Wodnej (WFOŚiGW)

Wojewódzki Fundusz Ochrony Środowiska i Gospodarki Wodnej w Szczecinie jest samodzielną instytucją finansową posiadającą osobowość prawną oraz jednym z podstawowych ogniw krajowego systemu finansowania ochrony środowiska. Osobowość prawna stanowi o stabilności działania niezbędnej do realizacji ustawowych i strategicznych zadań Funduszu. Dzięki bliskiej współpracy z jednostkami samorządu terytorialnego, instytucjami ochrony środowiska i bankami Fundusz ma szczególne możliwości efektywnego działania na rzecz realizacji wojewódzkiego programu ochrony środowiska oraz finansowania projektów ukierunkowanych na ochronę środowiska. Fundusz stanowi ponadto istotne źródło dofinansowywania projektów środowiskowych w ramach Regionalnego Programu Operacyjnego (RPO) i Programu Rozwoju Obszarów Wiejskich (PROW). Rok rocznie WFOŚiGW wyznacza Listę Przedsięwzięć priorytetowych<sup>85</sup>. Zgodnie z listą przedsięwzięć priorytetowych wydatkowanie środków będzie odbywało się zgodnie z przedstawioną hierarchią:

<sup>85</sup> [https://bip.wfos.szczecin.pl/files/priorytety/priorytety\\_2017.pdf](https://bip.wfos.szczecin.pl/files/priorytety/priorytety_2017.pdf) (dostęp z 30.01.2017 r.).

1. Finansowanie projektów wynikające z zawartych umów w latach ubiegłych z konsekwencjami wypłat w roku 2017.
2. Wspomaganie projektów korzystających ze środków zagranicznych.
3. Wspomaganie przedsięwzięć z zakresu ochrony środowiska i gospodarki wodnej, które nie są dofinansowywane ze środków UE, lecz prowadzą do wypełnienia przez Polskę zobowiązań akcesyjnych, wynikających z przyjętych programów i planów na szczeblu krajowym i wojewódzkim.
4. Wspieranie projektów służących poprawie jakości powietrza, ograniczeniu zużycia energii oraz wzrostowi wykorzystania energii z odnawialnych źródeł,
5. Dofinansowanie pozostałych zadań ochrony środowiska i gospodarki wodnej.
6. Wspieranie strategicznych dla województwa zachodniopomorskiego prac studyjnych, dokumentacji i ekspertyz związanych z ochroną środowiska i gospodarką wodną.

Pomoc finansowa ze środków Funduszu odbywa się w formie<sup>86</sup>:

- oprocentowanych pożyczek, w tym pożyczek pomostowych,
- dotacji, w tym: dopłat do oprocentowania kredytów bankowych,
- przekazania środków dla państwowych jednostek budżetowych,
- nagród za działalność na rzecz ochrony środowiska i gospodarki wodnej, niezwiązaną z wykonywaniem obowiązków pracowników administracji rządowej i samorządowej.

### **Program rozwoju gminnej i powiatowej infrastruktury drogowej na lata 2016-2019**

Program rozwoju dróg gminnych i powiatowych ma na celu udzielanie jednostkom samorządu terytorialnego dotacji celowych z budżetu państwa na dofinansowanie zadań własnych w zakresie budowy, przebudowy lub remontu dróg powiatowych i gminnych.

Strategicznym celem Programu rozwoju gminnej i powiatowej infrastruktury drogowej na lata 2016-2019 jest poprawa bezpieczeństwa uczestników ruchu i efektywności sektora transportowego oraz zwiększenie dostępności transportowej przez tworzenie spójnej, zrównoważonej i przyjaznej użytkownikowi sieci drogowej w wymiarze lokalnym poprzez wdrożenie standardów bezpieczeństwa ruchu drogowego eliminujących największe zagrożenia w ruchu drogowym, a tym samym zmniejszenie liczby i skutków wypadków spowodowanych mankamentami infrastruktury drogowej.

Dokonana w ramach Programu przebudowa i rozbudowa lokalnej infrastruktury drogowej oznaczać będzie sieć dróg publicznych gminnych i powiatowych o właściwych dla danej kategorii parametrach technicznych, a co za tym idzie dróg bezpiecznych dla ich użytkowników. Ponadto zapewnione będzie

---

<sup>86</sup> [http://www.bip.wfos.szczecin.pl/images/files/zasady/zasady\\_dofinansowania\\_od\\_2016\\_2.pdf](http://www.bip.wfos.szczecin.pl/images/files/zasady/zasady_dofinansowania_od_2016_2.pdf) (dostęp z 30.01.2017 r.)

lepsze powiązanie dróg lokalnych z sobą wzajemnie oraz z drogami wojewódzkimi i krajowymi, poprawa parametrów użytkowych i stanu technicznego dróg.

Zadania dofinansowane w ramach Programu (w latach 2016-2019 ogółem kwota 4 mld zł) przyczynią się do podniesienia poziomu i jakości życia mieszkańców Polski.

Na realizację zadań przewidzianych w Programie jednostki samorządu terytorialnego będą otrzymywać dotację z budżetu państwa, przeznaczoną na dofinansowanie zadań własnych w zakresie budowy, przebudowy i remontów dróg powiatowych i gminnych. Kwota dotacji nie może przekraczać 3 mln zł. Zadanie musi zostać ukończone w roku, w którym dotacja została udzielona. W każdym roku gmina może skorzystać z dofinansowania nie więcej niż jednego zadania z dofinansowaniem do 50 proc., przy kwocie maksymalnego dofinansowania 3 mln zł.

---

### Środki publiczne Jednostek Samorządu Terytorialnego (ŚPJST)

Zaangażowanie finansowe Miasta Białogard w zadania związane z rewitalizacją, określone w Wieloletniej Prognozie Finansowej, będzie komplementarnym źródłem finansowania miejskich inwestycji publicznych. Obok inwestycji publicznych, lokalne środki miasta mogą stanowić udział w inwestycjach wspólnot mieszkaniowych, czy stanowić np. zabezpieczenie wkładu własnego w projektach zarówno społecznych jak i infrastrukturalnych realizowanych przez organizacje pozarządowe. Wielkość środków zaangażowanych przez miasto w działania rewitalizacyjne będzie zmienna, zależna od prowadzonej polityki inwestycyjnej i społeczno-gospodarczej oraz możliwości budżetu miasta i spółek miejskich.

---

### Środki prywatne (ŚP)

Środki prywatne osób fizycznych i sektora biznesu w różnym stopniu i czasie będą zaangażowane na obszarze wsparcia. Zależne to będzie od możliwości samych inwestorów, jak i uwarunkowań zewnętrznych np. preferencji w określonych instrumentach finansowych i programach społeczno – gospodarczych na poziomie lokalnym i krajowym.

---

### Środki sektora biznesu (ŚSB)

Zaangażowanie to przejawiać się może w postaci inwestycji sektora biznesu realizowanych w sposób bezpośredni lub w formule PPP, zarówno w ramach nowych inwestycji mieszkaniowych, remontach i zagospodarowaniu pustostanów na cele gospodarcze jak i inwestycji publiczno – prywatnych w obiekty lub przestrzeń służącą obywatelom. Skala tych inwestycji jest trudna do oszacowania, jednak w miarę postępu całego procesu rewitalizacji należy spodziewać się wzrostu inwestycji sektora biznesu i rozwoju gospodarczego obszarów rewitalizacji.

---

### **Środki osób fizycznych (ŚOF)**

Zaangażowanie środków prywatnych na obszarze wsparcia zależne będzie w dużej mierze od atrakcyjności inwestycyjnej obszaru oraz uwarunkowań formalnych i prawnych funkcjonujących na terenie miasta lub dedykowanych obszarom wsparcia.

W zakresie projektów polegających na remoncie czy poprawie efektywności energetycznej budynków mieszkalnych udział ten przejawiać się będzie w postaci finansowych wkładów własnych do realizowanych przedsięwzięć, pochodzących ze środków prywatnych właścicieli, gromadzonych m.in. na funduszach remontowych wspólnot i spółdzielni mieszkaniowych.

---

### **Środki sektora organizacji pozarządowych (ŚSOP)**

Ważnym z punktu widzenia efektów społecznych procesu rewitalizacji jest kapitał, którym dysponuje lub który jest na ten cel pozyskiwany przez organizacje działające w ramach trzeciego sektora. Organizacje pozarządowe występujące w roli grantodawców mogą dysponować środkami publicznymi i prywatnymi. To źródło finansowania ma szczególne znaczenie m.in. dla nieformalnych grup społecznych. Przy pomocy niewielkich często środków finansowych pozyskiwanych w formie mikrograntów np. przez grupy nieformalne, realizowane są małe projekty, spełniające konkretne oczekiwania, budujące społeczny kapitał zmian i tożsamość lokalną.

Przedstawiciele wszystkich trzech sektorów, tj. publicznego, biznesu i organizacji pozarządowych, uczestnicząc w procesie rewitalizacji, mogą występować zarówno w roli donatora, jak i beneficjenta środków finansowych. Taki mechanizm ma pozytywny wpływ na funkcjonowanie systemu finansowania procesu rewitalizacji, stwarza szansę wzajemnego dopełniania wachlarza inicjatyw, poprawia efektywność i trwałość tego procesu.



## 14. Mechanizmy włączające interesariuszy w proces rewitalizacji

Zgodnie z nowym pojęciem rewitalizacji zawartym w Wytycznych Ministerstwa Infrastruktury i Rozwoju w zakresie rewitalizacji w programach operacyjnych na lata 2014 – 2020 rewitalizacja jest procesem prowadzonym przez jego interesariuszy.

Interesariuszami LPR są:

- mieszkańcy obszaru rewitalizacji (oraz pozostali),
- podmioty prowadzące lub zamierzające prowadzić na obszarze miasta działalność gospodarczą,
- podmioty prowadzące lub zamierzające prowadzić na obszarze miasta działalność społeczną,
- podmioty, inne niż wymienione powyżej, realizujące na obszarze rewitalizacji uprawnienia Skarbu Państwa,
- jednostki samorządu terytorialnego,
- organy władzy publicznej.

W związku z powyższym kluczową rolę w procesie rewitalizacji odgrywa właściwie zaprojektowany proces partycypacji. W niniejszym rozdziale przedstawiono podstawowe zagadnienia dotyczące pojęcia partycypacji, korzyści jakie ona daje, stosowanych powszechnie modeli partycypacji publicznych, a także opisano szczegółowo zastosowane działania partycypacyjne, służące jak najlepszemu przeprowadzeniu procesu rewitalizacji w Mieście Białogard.

W przygotowanie Lokalnego Programu Rewitalizacji zaangażowano społeczność lokalną oraz pozostałych interesariuszy w celu umożliwienie szerokiej partycypacji społecznej.

### 14.1. Zakres partycypacji społecznej

Pojęcie partycypacji można zdefiniować jako mniej lub bardziej bezpośrednie uczestnictwo obywateli w życiu społecznym, publicznym i politycznym. W zależności od rodzaju uczestnictwa wyróżnia się trzy główne rodzaje partycypacji: społeczną, publiczną oraz indywidualną.

Partycypacja społeczna polega głównie na podejmowaniu działań jednostek na rzecz społeczności, w której żyją lub do której przynależą. Szczególnie chodzi tu o aktywną działalność osób w organizacjach pozarządowych, lokalnych grupach lub wolontariat.

Drugim rodzajem partycypacji jest partycypacja publiczna, która polega na angażowaniu się jednostek w działania instytucji władzy państwowej oraz podległym im organizacjom sektora

publicznego. Partycypacja publiczna obejmuje cztery kategorie uczestnictwa obywateli w życiu wspólnot politycznych:

- aktywność publiczną,
- angażowanie obywateli,
- partycypację wyborczą,
- partycypację obowiązkową np. poprzez konieczność płacenia podatków.

Trzeci typ partycypacji to partycypacja indywidualna polegająca na podejmowaniu codziennych wyborów przez jednostkę i przez to wyrażanie jej własnych oczekiwań co do rodzaju społeczeństwa, w którym chce żyć. Ten rodzaj partycypacji może objawiać się poprzez np. stosowanie zasad odpowiedzialnej konsumpcji, czy też ofiarowanie datków pieniężnych na rzecz organizacji charytatywnych.

Biorąc pod uwagę powyższe definicje, w przypadku aktywnego uczestnictwa mieszkańców w procesie tworzenia programu rewitalizacji, należy mówić o partycypacji publicznej. W kwestii wdrażania LPR-u w życie istotną rolę mogą odgrywać także pozostałe formy partycypacji.

#### **14.2. Model włączenia interesariuszy w proces rewitalizacji w Mieście Białogard**

Zapewnienie możliwości udziału różnych grup interesariuszy danej społeczności przynosi wiele korzyści. Dla zwykłych obywateli uczestnictwo w procesie partycypacji oznacza, że ich potrzeby i interesy efektywniej przebiją się do świadomości władz i zostaną uwzględnione przy podejmowaniu decyzji. Przyjmuje się założenie, że obywatele to „lokalni eksperci”, dysponujący szczegółową wiedzą na temat konkretnych problemów w swoim otoczeniu, a nierzadko posiadający również sprecyzowane pomysły na to, jak je rozwiązać. Łączenie wiedzy i perspektyw różnych osób i stron w trakcie procesu planowania prowadzi zwykle do sformułowania propozycji kreatywnych trwałych rozwiązań, opierających się na opiniach i doświadczeniach stron, oraz – przede wszystkim – powstałych za zgodą osób, których będą dotyczyć. Istnieje duże prawdopodobieństwo, że osoby, które brały udział w procesie planowania, będą poczuwać się do wspólnej odpowiedzialności za sprawy publiczne. Budowanie chęci i gotowości do uczestnictwa w dialogu i poszukiwania konsensusu poprawia relacje pomiędzy zaangażowanymi stronami. Pojawia się szansa nawiązania osobistych relacji, które ułatwiają przyszłą komunikację. Wszyscy mogą uzupełniać luki w wiedzy, poznając argumenty i punkty widzenia innych uczestników. Uczestnicy wyrabiają umiejętności negocjacyjne, które przydadzą im się w przyszłości. Każdy uczestnik może być wysłuchany i uzyskać

zrozumienie innych stron bez względu na to, czy jest osobą odpowiedzialną za podejmowanie decyzji czy zwykłym obywatelem.

Zatem partycypacja przynosi pożytek lokalnej demokracji i sprawia, że proces wdrażania wspólnie podejmowanych decyzji przebiega szybciej, sprawniej i efektywniej.

Poniżej szczegółowo wymieniono korzyści, jakie zyskują poszczególne grupy interesariuszy dzięki aktywnemu udziałowi w procesie partycypacji publicznej<sup>87</sup>.

**1. Mieszkaniec i przedstawiciel organizacji:**

- może przedstawić na forum wartości, pomysły i interesy, na których mu zależy, i zadbać o ich realizację,
- może zabrać głos bezpośrednio w sprawach, które będą mieć wpływ na jakość jego życia,
- uzyskuje lepszy dostęp do informacji,
- uzyskuje lepszy wgląd w proces podejmowania decyzji i wiedzę na temat jak pracują politycy i urzędnicy,
- jego zaangażowanie i wiedza mogą spotkać się z uznaniem innych grup.

**2. Polityk:**

- może poprawić jakość komunikacji i wymiany informacji pomiędzy władzami a zwykłymi obywatelami i lobbystami,
- przyczynia się do promocji kultury współpracy i dialogu ze zwykłymi obywatelami, lobbystami i grupami interesów, wzmacniając tym samym demokrację na szczeblu lokalnym,
- uzyskuje jaśniejszy obraz interesów i potrzeb różnych grup społecznych,
- ma możliwość zniwelowania napięcia wywołanego oczekiwaniami pozostałych grup interesariuszów,
- może wzmocnić zaufanie obywateli do osób odpowiedzialnych za podejmowanie decyzji politycznych,
- może poprawić własny wizerunek, zbliżając się do zwykłych obywateli,
- może wzmocnić identyfikację lokalnych mieszkańców ze społecznością i regionem,
- niektóre z obowiązków władz publicznych mogą nawet przejść aktywni, samoorganizujący się obywatele.

---

<sup>87</sup>[http://partycypacjaobywatelska.pl/wp-content/uploads/2015/06/1\\_partycypacja\\_publiczna\\_krok\\_publicacja.pdf](http://partycypacjaobywatelska.pl/wp-content/uploads/2015/06/1_partycypacja_publiczna_krok_publicacja.pdf) (stan na dzień: 26.01.2017 r.)

**3. Urzędnik:**

- kolejne procesy administracyjne można przeprowadzić sprawniej i szybciej (zmniejszy się liczba osób zgłaszających sprzeciw i komentarze w trakcie procesu, a także liczba skarg zgłaszanych po jego zakończeniu),
- może poznać wątpliwości i zastrzeżenia związane z projektem lub planem już na jego wczesnym etapie, co pozwoli szybciej i skuteczniej się do nich odnieść,
- promuje kulturę współpracy i dialogu ze zwykłymi obywatelami, lobbystami i grupami interesów, wzmacniając tym samym demokrację na szczeblu lokalnym,
- uzyskuje jaśniejszy obraz interesów i potrzeb różnych grup społecznych,
- angażuje w proces zainteresowane strony, które odczują efekty planowanych decyzji, ułatwia ustalenie rangi różnych racji i ich pogodzenie,
- może wzmocnić zaufanie obywateli do pracy administracji publicznej.

**4. Prywatny przedsiębiorca:**

- rezultaty procesów partycypacyjnych są zazwyczaj ogólnie akceptowane, więc przyjęte rozwiązania lepiej przyjmują się na gruncie lokalnym,
- proces realizacji projektów przebiega sprawniej, gdyż jest mniej skarg i ewentualnych procesów sądowych wytaczanych po podjęciu decyzji końcowych,
- podnosi się poziom bezpieczeństwa prawnego i zmniejsza ryzyko inwestycyjne,
- uczestnicy mogą lepiej zrozumieć np. wymogi biznesowe danej firmy,
- może mocniej zakorzenić firmę w regionie i świadomości lokalnej społeczności.,
- może stworzyć atmosferę zaufania, która będzie podstawą przyszłej współpracy oraz wzmocnić zaufanie do produktów i usług oferowanych przez firmę,
- może polepszyć wizerunek swojej firmy.

**5. Lobbyista:**

- może przedstawić na forum wartości, pomysły i interesy, na których mu zależy, i zadbać o ich realizację,
- może wzmocnić status i wpływ organizacji, w której działa,
- pozyska lepszy wgląd w procesy podejmowania decyzji,
- proces partycypacyjny zwiększa szansę przedstawienia interesów i prezentacji punktów widzenia, które w innych sytuacjach są zazwyczaj ignorowane,
- uzyska lepszy dostęp do informacji,
- proces partycypacji da możliwość zaprezentowania jego organizacji jako kompetentnej i postępującej zgodnie z przyjętymi zasadami,

- może zbudować zaufanie, które będzie fundamentem przyszłej współpracy.

### 14.3. Raport z badania ankietowego

Partycypacja publiczna z punktu widzenia administracji publicznej może być postrzegana w dwóch aspektach. Pierwszym jest aspekt proceduralny. Prowadzenie polityki publicznej wymaga przejścia przez kolejne fazy działania. W ujęciu syntetycznym należałoby wymienić co najmniej trzy takie fazy: przygotowawczą (zdobywanie i analizowanie informacji, poszukiwanie możliwych sposobów działania), decyzyjną i realizacyjną. Angażowanie obywateli może być stosowane na każdym z wyróżnionych etapów.

Drugi aspekt to stopień, w jakim obywatele wpływają na decyzje i działania podejmowane przez władze publiczne. International Association for Public Participation identyfikuje pięć stopni takiego wpływu, nazywając je spektrum partycypacji publicznej. Na spektrum to składają się kolejno:

- informowanie, które polega na dostarczeniu społeczeństwu rzetelnych informacji, dzięki którym mogą poznać i zrozumieć problemy (zjawiska), okoliczności ich występowania i możliwe rozwiązania - udział obywateli minimalny, władz lokalnych – maksymalny,
- konsultowanie polegające na otrzymywaniu od obywateli informacji zwrotnej na temat przeprowadzanych analiz, rozważanych rozwiązań i możliwych decyzji - dominujący udział władz lokalnych przy dużym udziale obywateli,
- włączanie polegające na uwzględnianiu w przygotowywanych stanowiskach niepokoi i aspiracji wyrażanych przez społeczność lokalną i informowanie o stopniu ich wpływu na podejmowane decyzje - dominujący udział władz lokalnych przy znacznym udziale obywateli,
- współpraca, która polega na partnerstwie na każdym etapie procesu decyzyjnego, udział obu stron zrównoważony,
- upodmiotowienie (empowerment) – oddawanie ostatecznej decyzji w ręce obywateli – dominujący udział obywateli przy znacznym lub minimalnym udziale władz publicznych.

Wpływ społeczeństwa na podejmowane decyzje					
	Informowanie	Konsultowanie	Włączanie	Współpraca	Upodmiotowienie
Cel	zapewnienie społeczeństwu dostępu do informacji, dając	dostarczanie sobie informacji zwrotnej pochodzącej od	uwzględnianie w przygotowywanych stanowiskach	partnerstwo na każdym etapie procesu decyzyjnego	oddawanie ostatecznej decyzji w ręce obywateli

## Lokalny Program Rewitalizacji dla Miasta Białogard

	im możliwość zrozumienia proponowanych rozwiązań	obywateli, która dotyczy przeprowadzonych analiz, rozważanej alternatywy i możliwych decyzji	obaw i aspiracji wyrażanych przez obywateli i informowanie o stopniu ich wpływu na podejmowane decyzje		
<b>Obietnica społeczna</b>	będziemy Was dobrze informować o podejmowanych przez nas decyzjach	będziemy Was dobrze informować o naszych planach, wysłuchamy Waszych opinii na temat podjętych przez nas decyzji, by być może w przyszłości z nich skorzystać	przy wydawaniu decyzji uwzględnimy Wasze opinie i damy Wam informację zwrotną jak Wasze pomysły pomogły nam w podejmowaniu decyzji	w maksymalnym możliwym stopniu chcemy z Wami współpracować i podejmować wspólne decyzje	wdrożymy to o czym zdecydujecie

W dniach 7 – 28.02.2017 roku przeprowadzono badanie ankietowe, z którego skrócony raport został zaprezentowany poniżej. Badanie było anonimowe, a wyniki posłużyły jedynie do opracowania Lokalnego Programu Rewitalizacji dla Miasta Białogard.

Celem badania ankietowego było poznanie opinii wszystkich grup interesariuszy na temat aktualnych potrzeb w zakresie rewitalizacji problemowych obszarów miasta oraz oczekiwanych działań mających na celu ich ożywienie społeczno – gospodarcze. Ankieta była przeprowadzona w wersji papierowej oraz online.

Większość mieszkańców oceniło dobrze Miasto Białogard jako miejsce do życia. Pomimo dobrej oceny, mieszkańcy zauważają istniejące problemy i ograniczenia. Mieszkańcy wskazali obszar 4 (25,0%) i 5 (21,4%) Miasta Białogard, który powinien być poddany procesowi rewitalizacji.

Uzyskano także pojedyncze wskazania następujących działań:

- rewitalizacja Zaułka Drzewnego,
- urządzenie placu przy Siemiradzkiego,
- budowa chodników, parkingów i modernizacja dróg,
- remont dróg, termomodernizacja budynków, rozbudowa małej architektury, budowa ścieżek rowerowych.

Spośród wymienionych kwestii gospodarczych według mieszkańców największy problem stanowi zbyt mało nowych miejsc pracy. W przypadku kwestii przestrzenno – funkcjonalnych oraz środowiskowych największy problem stanowi niski stan zagospodarowania i estetyki przestrzeni publicznej (m.in. placów, parków, niewystarczający stan zagospodarowania terenów zielonych). Jeśli natomiast chodzi o kwestie społeczne jako największy problem zostało wskazane zjawisko bezrobocia.

Jako najważniejszy efekt jaki powinien zostać osiągnięty w procesie rewitalizacji mieszkańcy wskazali poprawę istniejącego stanu zagospodarowania przestrzeni publicznej. Obszar rewitalizowany powinien zawierać zróżnicowaną infrastrukturę zachęcającą do korzystania przez wszystkich mieszkańców (75,0%).

Po przygotowaniu projektu Lokalnego Programu Rewitalizacji jego treść poddana została również opinii mieszkańców. Wszyscy interesariusze zostali zaproszeni do zapoznania się z dokumentem, a następnie wyrażenia – za pomocą ankiety online – swojej opinii na jego temat. Ankieta i dokument zostały zamieszczone na stronie internetowej Miasta Białogard, portalach społecznościowych oraz prasie lokalnej i regionalnej.

### **14.4. Model włączenia interesariuszy w proces rewitalizacji w Mieście Białogard**

#### **14.4.1. Etap Przygotowawczy**

Istotnym elementem w prowadzeniu partycypacji jest właściwa identyfikacja interesariuszy projektu, która pozwala na dobraniu właściwych metod włączania ich do procesu rewitalizacji. Głównymi interesariuszami w procesie rewitalizacji dla Miasta Białogard są:

- mieszkańcy,
- przedsiębiorcy/pracodawcy,
- organizacje pozarządowe (NGO),
- eksperci,
- administracja samorządowa,
- politycy,
- Miejski Ośrodek Pomocy Społecznej,
- instytucje oświatowe,
- Kościoły/Związki wyznaniowe,
- spółdzielnie mieszkaniowe/wspólnoty mieszkaniowe/zarządcy nieruchomości,

- Komenda Powiatowa Policji,
- Powiatowy Urząd Pracy,
- zarządy Dróg.

Pierwszy etap partycypacji polegał na włączeniu interesariuszy w proces rewitalizacji poprzez poinformowanie o planowanym opracowaniu Lokalnego Programu Rewitalizacji. Dodatkowo zwrócono się do interesariuszy z prośbą o wypełnienie formularza propozycji projektów rewitalizacyjnych. Akcją informacyjną przeprowadzono za pomocą strony internetowej Urzędu Miasta Białogard, lokalnej prasy, mediów społecznościowych, newslettera oraz poprzez zamieszczenie informacji na tablicach ogłoszeniowych Urzędu. Publikacja formularza pozwoliła pozyskać informację na temat wstępnie planowanych przez inne instytucje niż władze Miasta działań rewitalizacyjnych i dokonanie wstępnej oceny komplementarności tych projektów.

W odpowiedzi wpłynęły formularze zgłoszeniowe od Wspólnot Mieszkaniowych, zarządców nieruchomości, Starostwa Powiatowego, z Parafii pw. Narodzenia Najświętszej Marii Panny w Białogardzie. Zgłoszone zadania dotyczą w głównej mierze renowacji i remontów budynków. Pozostałe planowane działania wynikają z planów inwestycyjnych Miasta Białogard.

### **14.4.2. Etap opracowywania dokumentu**

Na tym etapie prac nad projektem partycypacja polegała na prowadzeniu akcji informacyjno – promocyjno – konsultacyjnych. W pierwszym etapie opracowywania dokumentu przeprowadzono spotkanie informacyjno – konsultacyjne. Informacje o spotkaniu zamieszczono na stronie internetowej Miasta Białogard, w prasie lokalnej, mediach społecznościowych oraz na tablicach ogłoszeniowych Urzędu. Na spotkaniu obecni byli m. in. mieszkańcy Miasta Białogard, przedstawiciele władz, przedstawiciele Rady Miejskiej, pracownicy Urzędu Miasta, zarządcy wspólnot i spółdzielni mieszkaniowych, przedstawiciele Starostwo Powiatowego, organizacji pozarządowych oraz przedsiębiorców. Na spotkaniu konsultacyjnym pojawiły się również lokalne media. Spotkanie składało się z dwóch części. W pierwszej części wprowadzono uczestników spotkania do zagadnień związanych z rewitalizacją, wskazano interesariuszy, omówiono procedurę opracowania programu rewitalizacji. W drugiej części spotkania przybliżono kwestie związane z opracowaniem diagnozy stanu obecnego oraz omówiono sposób wyznaczania obszaru zdegradowanego i obszaru rewitalizacji. Omówione zostały również poszczególne etapy realizacji projektu. Następnie wskazano, jakie działania zostały zgłoszone do Lokalnego Programu Rewitalizacji oraz możliwości finansowania zadań.

Działania partycypacyjne będą prowadzone także w późniejszym etapie prac nad dokumentem, dlatego też podrozdział ten zostanie poszerzony o opis tych działań, po ich realizacji.



#### **14.4.3. Etap wdrażania, oceny i aktualizacji programu rewitalizacji**

W procesie wdrażania zapisów zawartych w Lokalnym Programie Rewitalizacji uczestniczyć będą: Burmistrz, Rada Miejska, mieszkańcy i inni interesariusze rozwoju miasta, a także organy wyznaczone przez burmistrza.

Ponadto zostanie powołany Zespół Koordynujący proces rewitalizacji, w skład którego wejdą przedstawiciele Urzędu Miasta w Białogardzie, pracownicy podległych placówek i przedstawiciele lokalnej społeczności .

- Z-ca Burmistrza,
- Sekretarz Miasta,
- Naczelnik Wydziału Rozwoju Gospodarczego i Promocji – koordynator projektu,
- Pracownik Wydziału Edukacji, Kultury i Spraw Społecznych,
- Pracownik MOPS,
- Przedstawiciele innych jednostek organizacyjnych miasta,
- 5 radnych delegowanych przez Radę Miejską w formie uchwały.

Do obowiązków Zespołu należeć będzie koordynacja prac związanych z realizacją projektu. Zespół będzie odpowiedzialny za komunikację społeczną pomiędzy interesariuszami projektu. Ponadto będzie on koordynował działania związane z partycypacją społeczną i akcjami promocyjnymi. Wyznaczone osoby z Zespołu będą odpowiedzialne za przyjmowanie propozycji działań rewitalizacyjnych na wyznaczonym obszarze oraz będą pełnić funkcję doradczą dla interesariuszy. Zespół ds. Rewitalizacji będzie odpowiedzialny za gromadzenie wszelkich informacji związanych z projektem. Zapisy te będą podstawą do monitoringu i oceny konsekwencji podejmowanych przez samorząd działań w oparciu o pierwotne założenia LPR.

Mieszkańcy oraz pozostali interesariusze rozwoju miasta będą mieć prawo do uzyskiwania informacji z wykonania poszczególnych przedsięwzięć i celów LPR. Informacje na temat stanu realizacji dokumentu będą udostępniane poprzez stronę internetową Miasta Białogard, a także podczas okazjonalnych spotkań z różnymi grupami społecznymi, w tym mieszkańcami, przedsiębiorcami, organizacjami pozarządowymi itp.

Udział interesariuszy planowany jest także w przyszłym procesie wdrażania i monitorowania realizacji postanowień programu rewitalizacji poprzez wnoszenie ich stanowisk co do zadowolenia społecznego z przeprowadzanych procesów oraz przyjmowania ich uwag już w trakcie prowadzonych działań.

## 15. Powiązania LPR z dokumentami strategicznymi i planistycznymi

### 15.1. Poziom krajowy

---

#### **Długookresowa Strategia Rozwoju Kraju – Polska 2030, Trzecia fala nowoczesności<sup>88</sup>**

Dokument ten, określający główne trendy, wyzwania oraz koncepcję rozwoju kraju w perspektywie długookresowej, przyjęty został przez Radę Ministrów w dniu 5 lutego 2013 r. Jego założeniem jest przezwyciężenie kryzysu finansowego w możliwie najkrótszym czasie oraz wzrost gospodarczy kraju.

Cele i zadania:

- Konkurencyjność i innowacyjność gospodarki:
  - Wspieranie prorozwojowej alokacji zasobów w gospodarce, stworzenie warunków dla wzrostu oszczędności oraz podaży pracy i innowacji,
  - Zmniejszenie długu publicznego i kontrola deficytu w cyklu koniunkturalnym,
  - Poprawa dostępności i jakości edukacji na wszystkich etapach oraz podniesienie konkurencyjności nauki,
  - Wzrost wydajności i konkurencyjności gospodarki,
  - Stworzenie Polski Cyfrowej,
  - Rozwój kapitału ludzkiego poprzez wzrost zatrudnienia i stworzenie „workfare state”,
  - Zapewnienie bezpieczeństwa energetycznego oraz ochrona i poprawa stanu środowiska,
- Równoważenia potencjałów rozwojowych regionów:
  - Wzmocnienie mechanizmów terytorialnego równoważenia rozwoju dla rozwijania i pełnego wykorzystania potencjałów regionalnych,
  - Rewitalizacja obszarów problemowych w miastach,
  - Zwiększenie dostępności terytorialnej Polski poprzez utworzenie zrównoważonego, spójnego i przyjaznego użytkownikom systemu transportowego,
- Efektywność i sprawność państwa:
  - Stworzenie sprawnego państwa jako modelu działania administracji publicznej,
  - Wzrost społecznego kapitału rozwoju.

---

#### **Krajowa Strategia Rozwoju Regionalnego 2010-2020: Regiony, Miasta, Obszary wiejskie<sup>89</sup>**

Krajowa Strategia Rozwoju Regionalnego 2010-2020: Regiony, Miasta, Obszary wiejskie jest dokumentem określającym cele i sposób działania podmiotów publicznych, a w szczególności rządu

---

<sup>88</sup> <https://mac.gov.pl/files/wp-content/uploads/2013/02/Strategia-DSRK-PL2030-RM.pdf>

<sup>89</sup> <https://www.mr.gov.pl/strony/zadania/polityka-rozwoju-kraju/zarzadzanie-rozwojem-kraju/krajowa-strategia-rozwoju-regionalnego/>

i samorządów województw, w odniesieniu do polskiej przestrzeni dla osiągnięcia strategicznych celów rozwoju kraju. Dokument ten wyznacza cele polityki rozwoju regionalnego oraz definiuje ich relacje w odniesieniu do innych polityk publicznych o wyraźnym terytorialnym ukierunkowaniu.

Cele i zadania:

- Wspomaganie wzrostu konkurencyjności regionów,
- Budowanie spójności terytorialnej i przeciwdziałanie marginalizacji obszarów problemowych:
  - Restrukturyzacja i rewitalizacja miast oraz innych obszarów tracących dotychczasowe funkcje społeczno-gospodarcze,
- Tworzenie warunków dla skutecznej, efektywnej i partnerskiej realizacji działań rozwojowych ukierunkowanych terytorialnie.

---

### **Koncepcja Przestrzennego Zagospodarowania Kraju 2030<sup>90</sup>**

Koncepcja Przestrzennego Zagospodarowania Kraju 2030 została opracowana zgodnie z zapisami ustawy o planowaniu i zagospodarowaniu przestrzennym z 27 marca 2003 roku. W dokumencie tym przedstawiono wizję zagospodarowania przestrzennego kraju w perspektywie najbliższych dwudziestu lat, określono cele i kierunki polityki zagospodarowania kraju służące jej urzeczywistnieniu oraz wskazano zasady i mechanizmy koordynacji oraz wdrażania publicznych polityk rozwojowych mających istotny wpływ terytorialny.

Cele i zadania:

- Podwyższenie konkurencyjności głównych ośrodków miejskich Polski w przestrzeni europejskiej poprzez ich integrację funkcjonalną przy zachowaniu policentrycznej struktury systemu osadniczego sprzyjającej spójności,
- Poprawa spójności wewnętrznej i terytorialne równoważenie rozwoju kraju poprzez promowanie integracji funkcjonalnej, tworzenie warunków dla rozprzestrzeniania się czynników rozwoju, wielofunkcyjny rozwój obszarów wiejskich oraz wykorzystanie potencjału wewnętrznego wszystkich terytoriów,
- Poprawa dostępności terytorialnej kraju w różnych skalach przestrzennych poprzez rozwijanie infrastruktury transportowej i telekomunikacyjnej,
- Kształtowanie struktur przestrzennych wspierających osiągnięcie i utrzymanie wysokiej jakości środowiska przyrodniczego i walorów krajobrazowych Polski,

---

<sup>90</sup> <http://isap.sejm.gov.pl/DetailsServlet?id=WMP20120000252>

- Zwiększenie odporności struktury przestrzennej kraju na zagrożenia naturalne i utraty bezpieczeństwa energetycznego oraz kształtowanie struktur przestrzennych wspierających zdolności obronne państwa,
- Przywrócenie i utrwalenie ładu przestrzennego.

---

### Strategia Rozwoju Kraju 2020<sup>91</sup>

Strategia Rozwoju Kraju 2020 jest elementem nowego systemu zarządzania rozwojem kraju, którego fundamenty zostały określone w znowelizowanej ustawie z dnia 6 grudnia 2006 r. o zasadach prowadzenia polityki rozwoju (Dz. U. z 2009 r. Nr 84, poz. 712, z późn. zm.) oraz w przyjętym przez Radę Ministrów 27 kwietnia 2009 r. dokumencie Założenia systemu zarządzania rozwojem Polski. W związku z koniecznością dostosowania Strategii Rozwoju Kraju 2007 – 2015, przyjętej 29 listopada 2006 r., do nowych uwarunkowań społeczno-gospodarczych oraz do wyzwań wewnętrznych i zewnętrznych, a także wymogów wprowadzanego systemu zarządzania polityką rozwoju, podjęto decyzję o jej aktualizacji oraz o wydłużeniu horyzontu czasowego do 2020 r.

Cele i zadania:

- Sprawne i efektywne państwo:
  - Przejście od administrowania do zarządzania rozwojem,
  - Zapewnienie środków na działania rozwojowe,
  - Wzmocnienie warunków sprzyjających realizacji indywidualnych potrzeb i aktywności obywatela,
- Konkurencyjna gospodarka:
  - Wzmocnienie stabilności makroekonomicznej,
  - Wzrost wydajności gospodarki,
  - Zwiększenie innowacyjności gospodarki,
  - Rozwój kapitału ludzkiego,
  - Zwiększenie wykorzystania technologii cyfrowych,
  - Bezpieczeństwo energetyczne i środowisko,
  - Zwiększenie efektywności transportu,
- Spójność społeczna i terytorialna:
  - Integracja społeczna,
  - Zwiększenie aktywności osób wykluczonych i zagrożonych wykluczeniem społecznym,

---

<sup>91</sup> [https://www.mr.gov.pl/media/3336/Strategia\\_Rozwoju\\_Kraju\\_2020.pdf](https://www.mr.gov.pl/media/3336/Strategia_Rozwoju_Kraju_2020.pdf)

- Zmniejszenie ubóstwa w grupach najbardziej nim zagrożonych,
- Zapewnienie dostępu i określonych standardów usług publicznych:
- Wzmocnienie mechanizmów terytorialnego równoważenia rozwoju oraz integracja przestrzenna dla rozwijania i pełnego wykorzystania potencjałów regionalnych.

## 15.2. Poziom regionalny

**Program Ochrony Powietrza dla stref województwa zachodniopomorskiego, tj. aglomeracji szczecińskiej, miasta Koszalin oraz strefy zachodniopomorskiej – TOM II – STREFA ZACHODNIOPOMORSKA<sup>92</sup>**

Zgodnie z ustawą Prawo ochrony środowiska przygotowanie i zrealizowanie Programu ochrony powietrza wymagane jest dla stref, w których stwierdzono przekroczenia poziomów dopuszczalnych lub docelowych, powiększonych w stosownych przypadkach o margines tolerancji, choćby jednej substancji spośród określonych w rozporządzeniu Ministra Środowiska z dnia 24 sierpnia 2012 r. w sprawie poziomu niektórych substancji w powietrzu. Na obszarze województwa zachodniopomorskiego, do przygotowania Programu ochrony powietrza, zakwalifikowano między innymi strefę zachodniopomorską, ze względu na przekroczenia poziomu dopuszczalnego dla pyłu zawieszonego PM<sub>10</sub>, oraz docelowego w zakresie benzo(α)pirenu w pyłe zawieszonym PM<sub>10</sub> w 2011 r.

Cel:

Program ochrony powietrza dla strefy zachodniopomorskiej, w której stwierdzone zostały ponadnormatywne poziomy pyłu zawieszonego PM<sub>10</sub> oraz benzo(α)pirenu w powietrzu, jest dokumentem przygotowanym w celu zidentyfikowania przyczyn występowania ponadnormatywnych stężeń poszczególnych zanieczyszczeń oraz określenia działań, których realizacja ma doprowadzić do osiągnięcia wymaganej jakości powietrza.

Zadania:

- Obniżenie emisji komunikacyjnej wykorzystując czyszczenie ulic na mokro w okresie wiosna-jesień w miarę możliwości finansowych miasta (przynajmniej raz w tygodniu).
- Edukacja ekologiczna mająca na celu uświadomienie mieszkańcom szkodliwości spalania odpadów w paleniskach domowych, przedstawienie korzyści płynących z podłączenia do scentralizowanych źródeł ciepła, termomodernizacji oraz promocja OZE.

---

<sup>92</sup> <http://bip.rbip.wzp.pl/artukul/uchwala-nr-xxviii38813-sejmiku-województwa-zachodniopomorskiego>

- Systematyczne podłączanie do sieci ciepłej zakładów przemysłowych, spółek miejskich i budynków użyteczności publicznej w rejonie gdzie sieć ciepła istnieje.
- Systematyczna wymiana starych, niskosprawnych kotłów na paliwo stałe i zastępowanie ich na nowoczesne kotły wysokiej sprawności lub przyłączenie odbiorców do istniejących sieci ciepłych oraz termomodernizacja budynków.
- Modernizacja taboru komunikacji autobusowej – wymiana taboru na pojazdy spełniające normę Euro 5 lub zamiana autobusów zasilanych olejem napędowym na autobusy zasilane alternatywnym paliwem gazowym.

**Program ochrony środowiska dla województwa zachodniopomorskiego na lata 2012-2015 z perspektywą na lata 2016-2019<sup>93</sup>**

Podstawą prawną opracowania jest art. 17 ust. 1 ustawy z dnia 27 kwietnia 2001 r. Prawo ochrony środowiska (Dz. U. z 2016 r. poz. 672 z późn. zm.), które obligują Zarząd Województwa do sporządzenia wojewódzkiego programu ochrony środowiska.

Cele długoterminowe:

- Kontynuacja działań związanych z poprawą jakości powietrza oraz wzrost wykorzystania energii z odnawialnych źródeł,
- Osiągnięcie i utrzymanie dobrego stanu wód powierzchniowych oraz ochrona jakości wód podziemnych,
- Osiągnięcie i utrzymanie dobrego stanu wód przejściowych i przybrzeżnych oraz skuteczna ochrona linii brzegowej,
- Stworzenie systemu gospodarki odpadami, zgodnego z zasadą zrównoważonego rozwoju oraz hierarchią sposobów postępowania z odpadami,
- Ochrona dziedzictwa przyrodniczego i zrównoważone użytkowanie zasobów przyrodniczych,
- Zrównoważone wykorzystanie zasobów przyrodniczych w rozwoju turystyki,
- Poprawa klimatu akustycznego poprzez obniżenie hałasu do poziomu obowiązujących standardów,
- Ochrona przed polami elektromagnetycznymi,
- Minimalizacja skutków wystąpienia poważnych awarii przemysłowych oraz ograniczenie ryzyka ich wystąpienia,
- Zrównoważona gospodarka zasobami naturalnymi,
- Ochrona gleb przed negatywnym oddziaływaniem oraz rekultywacja terenów zdegradowanych,

---

<sup>93</sup> <http://bip.rbip.wzp.pl/artykul/program-ochrony-srodowiska-wojewodztwa-zachodniopomorskiego-na-lata-2012-2015-z>

- Wzrost świadomości ekologicznej mieszkańców województwa.

---

### Program ochrony środowiska przed hałasem dla województwa zachodniopomorskiego<sup>94</sup>

Opracowanie Programu ma na celu określenie niezbędnych priorytetów i kierunków działań, których zadaniem jest zmniejszenie uciążliwości oraz ograniczenie nadmiernego poziomu hałasu wzdłuż głównych dróg oraz linii kolejowych na obszarze województwa zachodniopomorskiego.

W ramach przedmiotowego Programu ochrony środowiska przed hałasem zaproponowano działania, których realizacja w znaczący sposób przyczyni się do poprawy jakości klimatu akustycznego, a w wielu przypadkach spowoduje ustąpienie istniejących przekroczeń obowiązujących wartości poziomu hałasu w porze dnia i nocy.

Cele dla Programu realizowane są poprzez działania, które przedstawione w Programie zostały podzielone na następujące grupy:

- Działania naprawcze, które stanowią rzeczywisty zakres Programu ochrony środowiska przed hałasem dla województwa zachodniopomorskiego,
- Działania z zakresu planowania przestrzennego,
- Działania długoterminowe.

Do przykładowych działań zapisanych w Programie należą:

- Białogard – przejście przez Białogard z zastosowaniem środków uspokojenia ruchu (do 2020 r.),
- Budowa drogi ekspresowej S6,
- Dostosowanie nawierzchni sieci drogowej drogi krajowej nr 26,
- Budowa drogi ekspresowej S11.

Działania z zakresu planowania przestrzennego:

- Na etapie sporządzania miejscowych planów zagospodarowania przestrzennego, wykorzystywanie informacji z map akustycznych oraz wykonywanie analiz akustycznych i wprowadzanie do planów zapisów dotyczących klasyfikacji terenów pod względem akustycznym,
- Stosowanie w planowaniu przestrzennym zasad strefowania (w odniesieniu do terenów niezagospodarowanych),
- Stosowanie zmian funkcji terenu na niechronione akustycznie w przypadku braku technicznych i organizacyjnych możliwości redukcji hałasu,

---

<sup>94</sup> Program ochrony środowiska przed hałasem dla województwa zachodniopomorskiego, Szczecin 2014.

- Wprowadzanie elementów uspokojenia ruchu w centrach miast i na terenach mieszkaniowych.

---

### Strategia Rozwoju Województwa Zachodniopomorskiego<sup>95</sup>

Strategia Rozwoju Województwa Zachodniopomorskiego (SRWZ) powstała z myślą o optymalnym wykorzystaniu potencjałów i szans rozwojowych regionu jednocześnie przeciwdziałając występującym w województwie problemom. Obecna Strategia stanowi aktualizację Strategii Rozwoju Województwa Zachodniopomorskiego do roku 2020 wraz z Prognozą oddziaływania na środowisko z 2005 roku.

W ramach aktualizacji Strategii Rozwoju Województwa Zachodniopomorskiego wykonano działania polegające na m.in. opracowaniu aktualnej diagnozy sytuacji społeczno-gospodarczej, określono 6 celów strategicznych, którym przyporządkowano 36 celów kierunkowych, zapisy SRWZ skoordynowano z celami dokumentów strategicznych na szczeblu krajowym, przeprowadzono aktualizację oceny skutków oddziaływania SRWZ na środowisko.

Określono cele strategiczne, które realizowane będą poprzez cele kierunkowe. Poniżej przedstawiono cele strategiczne wraz z przykładowymi celami kierunkowymi, powiązаныmi z rewitalizacją.

- **WZROST INNOWACYJNOŚCI I EFEKTYWNOŚCI GOSPODAROWANIA**
  - 1.1. Wzrost innowacyjności gospodarki.
  - 1.2. Wzrost konkurencyjności województwa w krajowym i zagranicznym ruchu turystycznym.
  - 1.3. Wspieranie współpracy przedsiębiorstw i rozwoju przedsiębiorczości.
- **WZMOCNIENIE ATRAKCYJNOŚCI INWESTYCYJNEJ REGIONU**
  - 2.1. Podnoszenie atrakcyjności i spójności oferty inwestycyjnej regionu oraz obsługi inwestorów.
  - 2.2. Wzmacnianie rozwoju narzędzi wsparcia biznesu.
  - 2.3. Tworzenie i rozwój stref aktywności inwestycyjnej.
  - 2.4. Budowanie i promocja marki regionu.
- **ZWIĘKSZENIE PRZESTRZENNEJ KONKURENCYJNOŚCI REGIONU**
  - 3.3. Rozwój ponadregionalnych, multimodalnych sieci transportowych.
  - 3.4. Wspieranie rozwoju infrastruktury społeczeństwa informacyjnego.
  - 3.5. Rozwój infrastruktury energetycznej.

---

<sup>95</sup> *Strategia Rozwoju Województwa Zachodniopomorskiego, Szczecin, czerwiec 2010.*



- ZACHOWANIE I OCHRONA WARTOŚCI PRZYRODNICZYCH, RACJONALNA GOSPODARKA ZASOBAMI
  - 4.1. Poprawa jakości środowiska i bezpieczeństwa ekologicznego.
  - 4.2. Ochrona dziedzictwa przyrodniczego i racjonalne wykorzystanie zasobów.
  - 4.3. Zwiększanie udziału odnawialnych źródeł energii.
  - 4.4. Rozwój infrastruktury ochrony środowiska i systemu gospodarowania odpadami.
  - 4.5. Podnoszenie świadomości ekologicznej społeczeństwa.
  - 4.6. Rewitalizacja obszarów zurbanizowanych.
- BUDOWANIE OTWARTEJ I KONKURENCYJNEJ SPOŁECZNOŚĆ
  - 5.2. Zwiększanie aktywności zawodowej ludności.
  - 5.4. Rozwój szkolnictwa zawodowego zgodnie z potrzebami gospodarki.
  - 5.5. Budowanie społeczeństwa informacyjnego.
  - 5.6. Zwiększanie dostępności i uczestnictwa w edukacji przedszkolnej.
- WZROST TOŻSAMOŚCI I SPÓJNOŚCI SPOŁECZNEJ REGIONU
  - 6.1. Wspieranie funkcji rodziny.
  - 6.2. Zwiększanie jakości i dostępności opieki zdrowotnej.
  - 6.3. Wspieranie rozwoju demokracji lokalnej i społeczeństwa obywatelskiego.
  - 6.4. Wzmacnianie tożsamości i integracji społeczności lokalnej.
  - 6.5. Rozwijanie dorobku kulturowego jako fundamentu tożsamości regionalnej.
  - 6.6. Przeciwdziałanie ubóstwu i procesom marginalizacji społecznej.

### 15.3. Poziom gminny

---

#### Miejska Strategia Rozwiązywania Problemów Społecznych na lata 2015 – 2024<sup>96</sup>

Zgodnie z art. 17 ust. 1 pkt 1 ustawy z dnia 12 marca 2004 r. o pomocy społecznej (Dz. U. z 2016 r. poz. 930 z późn. zm.) do zadań gminy o charakterze obowiązkowym należy opracowanie i realizacja gminnej strategii rozwiązywania problemów społecznych, ze szczególnym uwzględnieniem programów pomocy społecznej, profilaktyki i rozwiązywania problemów alkoholowych i innych, których celem jest integracja osób i rodzin z grup szczególnego ryzyka. Miejska Strategia Rozwiązywania Problemów Społecznych jest dokumentem o charakterze społecznym, opracowanym przy współudziale instytucji działających w obszarze pomocy społecznej.

---

<sup>96</sup> <http://bip.mops.bialogard.info/index.php?id=179685>

Analizowany dokument ma na celu określenie głównych problemów społecznych i wskazaniu możliwości ich rozwiązania, przez co może przyczynić się do poprawy sytuacji osób zagrożonych wykluczeniem społecznym.

Cele strategiczne:

- Wspieranie rodziny i pomoc w pełnieniu funkcji opiekuńczo – wychowawczej,
- Wsparcie osób i rodzin dotkniętych problemami uzależnień i przemocy w rodzinie,
- Przeciwdziałanie bezdomności i zapobieganie jego skutkom,
- Wspieranie osób niepełnosprawnych i osób starszych,
- Wspieranie rodziny z problemem bezrobocia,
- Wspieranie jednostek oświatowych,
- Współpraca z organizacjami pozarządowymi.

Zadania:

- Wzmoczenie pracy z rodzinami dotkniętymi bezradnością w sprawach opiekuńczo wychowawczych,
- Działania opiekuńcze i specjalistyczne w placówce przeznaczonej dla dzieci i młodzieży z grupy ryzyka,
- Zapewnienie opieki dzieciom,
- Udzielanie przez Miejski Ośrodek Pomocy Społecznej w Białogardzie wsparcia z systemu pomocy społecznej oraz świadczeń rodzinnych i alimentacyjnych,
- Zwiększenie dostępu dzieci i młodzieży do alternatywnych form spędzania wolnego czasu poprzez bogatą ofertę zajęć pozalekcyjnych i pozaszkolnych;
- Prowadzenie zajęć specjalistycznych dla uczniów na terenie szkoły oraz w instytucjach zajmujących się pomocą rodzinie,
- Zwiększenie dostępności pomocy terapeutycznej i rehabilitacyjnej dla osób uzależnionych,
- Zapewnienie rodzinom dotkniętym problemem uzależnień i przemocy w rodzinie wsparcia psychologicznego, prawnego i społecznego,
- Zapewnienie schronienia osobom dotkniętym przemocą w rodzinie,
- Organizacja akcji profilaktycznych,
- Wzmoczenie działań Zespołu Interdyscyplinarnego do spraw Przeciwdziałania Przemocy w Rodzinie;
- Systematyczne monitorowanie i diagnozowanie problemu przemocy w rodzinie,
- Podejmowanie działań w środowisku zagrożonym przemocą w rodzinie mających na celu przeciwdziałanie temu zjawisku,

- Inicjowanie interwencji w środowisku dotkniętym przemocą w rodzinie,
- Podnoszenie kompetencji służb i przedstawicieli podmiotów realizujących działania z zakresu przeciwdziałania przemocy w rodzinie,
- Ochrona osób doznających przemocy w rodzinie i wsparcie dla osób zagrożonych przemocą,
- Opracowanie i pomoc w realizacji indywidualnego programu wychodzenia z bezdomności,
- Udzielanie przez Miejski Ośrodek Pomocy Społecznej w Białogardzie wsparcia finansowego i rzeczowego osobom znajdującym się w trudnej sytuacji materialnej,
- Zwiększenie zasobów mieszkań komunalnych i socjalnych,
- Współpraca z organizacjami pozarządowymi działającymi w obszarze pomocy osobom bezdomnym,
- Udzielanie przez Miejski Ośrodek Pomocy Społecznej w Białogardzie pomocy finansowej i rzeczowej,
- Zwiększenie dostępności do specjalistycznych usług opiekuńczych,
- Promowanie aktywnego i zdrowego trybu życia,
- Budowanie lokalnych sieci wsparcia,
- Współpraca z instytucjami działającymi na rzecz osób starszych i niepełnosprawnych,
- Zapewnienie całodobowej opieki w placówkach stacjonarnych,
- Kształcenie umiejętności zawodowych poprzez podwyższenie kwalifikacji zawodowych lub przekwalifikowanie,
- Kształcenie w kierunku nabywania wiedzy w zakresie rozpoczynania i prowadzenia działalności gospodarczej,
- Tworzenie warunków do podejmowania ról społecznych i zawodowych osób długotrwale pozostających bez zatrudnienia,
- Udział w projektach unijnych i ministerialnych,
- Dofinansowanie szkoleń i kursów dla kadry pedagogicznej,
- Zlecenie realizacji zadań miasta organizacjom pozarządowym,
- Dofinansowanie zadań realizowanych z inicjatywy własnej organizacji,
- Informowanie organizacji o możliwości wzięcia udziału w projektach zewnętrznych,
- Opracowanie i wdrożenie programów współpracy z organizacjami pozarządowymi.

Jednym z głównych celów LPR jest likwidacja negatywnych zjawisk w sferze społecznej. Dlatego realizacja LPR wpłynie na rozwiązanie problemów społecznych które zostały zdiagnozowane w Miejskiej Strategii Rozwiązywania Problemów Społecznych.

### Miejski program przeciwdziałania narkomanii na lata 2014 – 2018<sup>97</sup>

Miejski program przeciwdziałania narkomanii na lata 2014 – 2018 został opracowany zgodnie z treścią Ustawy o przeciwdziałaniu narkomanii z dnia 29 lipca 2005 r. (Dz. U. z 2016 r. poz. 224 z późn. zm.) oraz założeniami Krajowego Programu Przeciwdziałania Narkomanii. Dokument ten stanowi spis działań będących jednocześnie zadaniami własnymi Miasta Białogard w ww. obszarze tych zagadnień społecznych, które będą realizowane w latach 2014-2018 na terenie miasta i uwzględnia cele operacyjne dotyczące przeciwdziałania narkomanii określone w Narodowym Programie Zdrowia.

Cele programu:

- Ograniczenie szkód zdrowotnych.
- Ograniczenie skutków zażywania narkotyków.
- Graniczenie rozmiarów naruszeń prawa.
- Propagowanie zdrowego i aktywnego stylu życia.

Zadania programu:

- Zwiększanie dostępności pomocy terapeutycznej i rehabilitacyjnej dla osób uzależnionych i osób zagrożonych uzależnieniem.
- Udzielanie rodzinom, w których występują problemy narkomanii, pomocy psychospołecznej i prawnej.
- Prowadzenie profilaktycznej działalności informacyjnej, edukacyjnej oraz szkoleniowej w zakresie rozwiązywania problemów narkomanii, w szczególności dla dzieci i młodzieży, w tym prowadzenie zajęć sportowo – rekreacyjnych dla uczniów, a także działań na rzecz dożywiania dzieci uczestniczących w pozalekcyjnych programach opiekuńczo – wychowawczych i socjoterapeutycznych.
- Wspomaganie działań instytucji, organizacji pozarządowych i osób fizycznych, służących rozwiązywaniu problemów narkomanii.
- Pomoc społeczną osobom uzależnionym i rodzinom osób uzależnionych dotkniętym ubóstwem i wykluczeniem społecznym i integrowanie ze środowiskiem lokalnym tych osób z wykorzystaniem pracy socjalnej i kontraktu socjalnego.

W procesie przeciwdziałania narkomanii udział mają działania instytucji, organizacji pozarządowych. Rewitalizacja ma również na celu rozwój organizacji pozarządowych oraz zwiększenie zakresu ich

---

<sup>97</sup> <http://bip.bialogard.info/index.php?id=129772>

działalności. Jednym z celów LPR jest wspieranie inicjatyw mających na celu wzmocnienie więzi społecznych, który wpisuje się w cele miejskiego programu przeciwdziałania narkomanii.

**Program Przeciwdziałania Przemocy w Rodzinie oraz Ochrony Ofiar Przemocy w Rodzinie na lata 2015-2020 w Białogardzie**

Główną intencją tego dokumentu jest określenie działań, jakie miasto podejmuje w celu realizacji zadań w zakresie przeciwdziałania przemocy w rodzinie oraz ochrony ofiar przemocy. Podstawą prawną Gminnego Programu Przeciwdziałania Przemocy w Rodzinie oraz Ochrony Ofiar Przemocy w Rodzinie jest:

- Ustawa z dnia 29 lipca 2005 r. o przeciwdziałaniu przemocy w rodzinie (Dz. U. z 2015 r. poz. 1390 z późn. zm.),
- Ustawa z dnia 12 marca 2004 r. o pomocy społecznej (Dz. U. z 2016 r. poz. 930, z późn. zm.),
- Ustawa z dnia 26 października 1982 r. o wychowaniu w trzeźwości i przeciwdziałaniu alkoholizmowi (Dz. U. z 2016 r. poz. 487 z późn. zm.).

Celem głównym Programu jest zwiększenie skuteczności przeciwdziałania przemocy w rodzinie oraz zmniejszenie skali tego zjawiska w Białogardzie.

Cele szczegółowe:

- Wzmocnienie i upowszechnienie działań profilaktycznych w zakresie przeciwdziałania przemocy w rodzinie,
- Podniesienie świadomości społecznej w obszarze przeciwdziałania przemocy w rodzinie,
- Zmniejszenie liczby osób i rodzin dotkniętych przemocą,
- Zwiększenie dostępności do pomocy specjalistycznej osobom i rodzinom doświadczającym przemocy, w tym zapewnienie miejsc w całodobowych placówkach udzielających pomocy,
- Podniesienie jakości usług świadczonych przez przedstawicieli instytucji realizujących zadania z zakresu przeciwdziałania przemocy w rodzinie,
- Zintensyfikowanie i podniesienie jakości działań stosunku do osób stosujących przemoc w rodzinie,
- Wzrost liczby osób profesjonalnie zajmujących się świadczeniem usług na rzecz osób i rodzin zagrożonych i dotkniętych przemocą oraz osób stosujących przemoc w rodzinie,
- Tworzenie warunków umożliwiających osobom dotkniętym przemocą w rodzinie otrzymania w pierwszej kolejności mieszkań socjalnych.

Cele realizowane będą poprzez:

- Systematyczne monitorowanie i diagnozowanie problemu przemocy w rodzinie,

- Podejmowanie działań w środowisku zagrożonym przemocą w rodzinie mających na celu przeciwdziałanie temu zjawisku,
- Inicjowanie interwencji w środowisku dotkniętym przemocą rodzinie,
- Podnoszenie kompetencji służb i przedstawicieli podmiotów realizujących działania z zakresu przeciwdziałania przemocy w rodzinie,
- Ochrona osób doznających przemocy w rodzinie i wsparcie dla osób zagrożonych przemocą.

LPR wymienia jako jeden z negatywnych zjawisk społecznych – przemoc w rodzinie. Realizacja dokumentu przyczyni się do przeciwdziałania zjawisku przemocy w rodzinie.

---

### **Miejski Program Wspierania Rodziny na lata 2016-2018**

Podstawą prawną opracowania Gminnego Programu Wspierania Rodziny jest art. 17 ust. 1 pkt. 13 ustawy z dnia 12 marca 2004 r. o pomocy społecznej (Dz. U. z 2016 r. poz. 930 z późn. zm.), który mówi, że samorządy lokalne w pełni odpowiadają za tworzenie i funkcjonowanie lokalnego systemu opieki nad dzieckiem i rodziną.

Cele i zadania:

- Zabezpieczenie podstawowych potrzeb w pełnieniu funkcji opiekuńczo-wychowawczej
- Zapewnienie pomocy materialnej i rzeczowej rodzinom w ramach ustawy o pomocy społecznej,
- Zabezpieczenie środków na pokrycie kosztów utrzymania dziecka w pieczy zastępczej.
- Zapobieganie powstawaniu sytuacji kryzysowych oraz rozwiązywanie istniejących problemów
  - Objęcie rodzin opieką asystenta rodziny,
  - Organizacja warsztatów i szkoleń oraz umożliwienie uczestniczenia w warsztatach przez asystentów rodziny,
  - Zapewnienie dostępności poradnictwa specjalistycznego oraz organizowanie i informowanie o miejscach pomocy.

Lokalny Program Rewitalizacji jest spójny z w/w celami wpływając na zmniejszenie negatywnych zjawisk w rodzinach.

**Program Ochrony Środowiska dla Miasta Białogard na lata 2017-2020 z perspektywą do roku 2025<sup>98</sup>**

Program Ochrony Środowiska ma charakter kierunkowy, wyznaczone i opisane w nim zadania są wytyczną dla realizowania Polityki Ekologicznej na terenie powiatu i miasta, stawiając jednocześnie szereg zadań inwestycyjnych i pozainwestycyjnych w ciągu 4 kolejnych lat. Wytyczone zadania mają w sposób optymalny pomagać kształtować ład przestrzenny, zgodny z bieżącymi wymogami ochrony środowiska. Program Ochrony Środowiska daje również możliwości ubiegania się o dofinansowanie ze źródeł zewnętrznych dla realizacji wytyczonych kierunków i zadań. Prawo ochrony środowiska przewiduje wykonanie aktualizacji programów ochrony środowiska co 4 lata, co umożliwia doprowadzenie zapisów programu do zgodności z obowiązującymi przepisami.

Cele:

- poprawa jakości powietrza atmosferycznego na terenie miasta i całej strefy zachodniopomorskiej do wymaganych standardów,
- zminimalizowanie uciążliwego hałasu i utrzymanie jak najlepszej jakości stanu akustycznego środowiska,
- utrzymanie dotychczasowego stanu braku zagrożeń dla środowiska i mieszkańców ze strony pola elektromagnetycznego,
- ograniczenie zasięgu oraz skutków podtopień,
- ochrona zasobów wód powierzchniowych i podziemnych,
- rozwój systemu wodociągowo kanalizacyjnego z uwzględnieniem bieżących potrzeb modernizacyjnych i inwestycyjnych,
- racjonalne gospodarowanie zasobami geologicznymi,
- ochrona gleb,
- dalszy rozwój systemu gospodarki odpadami,
- ochrona zasobów przyrodniczych,
- przeciwdziałanie występowaniu poważnych awarii.

Przykładowe zadania wskazane do realizacji :

- kontynuacja przedsięwzięć termomodernizacyjnych zgodnie z planem gospodarki niskoemisyjnej,
- modernizacja sieci ciepłowniczych zasilanych z ciepłowni PEC wraz z likwidacją grupowych węzłów cieplnych i budową węzłów indywidualnych oraz modernizacja węzłów,

---

<sup>98</sup> <http://bip.bialogard.info/index.php?id=192692>

- modernizacja indywidualnego budownictwa, w tym wprowadzanie odnawialnych źródeł energii,
- sukcesywne zwiększanie świadomości społeczeństwa w zakresie potrzeb i możliwości ochrony powietrza, w tym oszczędności energii oraz szkodliwości spalania odpadów w gospodarstwach domowych,
- zakup niskoemisyjnego taboru autobusowego,
- rozbudowa ciągów pieszych i rowerowych na terenach zurbanizowanych w celu ograniczenia lokalnego ruchu samochodowego,
- modernizacja ciągów komunikacyjnych,
- Realizacja założeń systemu zarządzania i ochrony terenów podmokłych i zalewowych w dorzeczu Parsęty,
- rozwój systemu kanalizacji deszczowej w ramach budowy kanalizacji sanitarnej rozbudowy dróg, w tym montaż separatorów,
- modernizacja oczyszczalni ścieków w Białogardzie,
- kontynuacja rozbudowy i modernizacji infrastruktury związanej z odprowadzaniem ścieków komunalnych i przemysłowych,
- kontynuacja działań związanych z unieszkodliwianiem wyrobów zawierających azbest,
- rewitalizacja terenów zielonych na oś. Chopina oraz terenów zielonych i rekreacyjnych na Placu Wyspiańskiego
- doposażenie wyspecjalizowanych jednostek w sprzęt do wykrywania i dokładnej lokalizacji miejsca awarii, likwidacji i analizy skutków zdarzenia.

Cele strategiczne Programu ochrony środowiska skupiają się w głównej mierze na ochronie poszczególnych segmentów środowiska. Program realizuje również cele w zakresie poprawy jakości powietrza na terenie Miasta Białogard, realizując cele LPR.

### **Plan Gospodarki Niskoemisyjnej dla Miasta Białogard na lata 2015-2020 z perspektywą do 2030<sup>99</sup>**

Plan gospodarki niskoemisyjnej został wykonany w ramach konkursu dofinansowanego ze środków Unii Europejskiej w ramach Programu Operacyjnego Infrastruktura i Środowisko, aby m.in. przyczynić się do osiągnięcia celów określonych w pakiecie klimatyczno-energetycznym do roku 2020, tj.: redukcji emisji gazów cieplarnianych, zwiększenia udziału energii pochodzącej ze źródeł odnawialnych, redukcji zużycia energii finalnej, a także do poprawy jakości powietrza na obszarach, na których odnotowano przekroczenia jakości poziomów dopuszczalnych stężeń w powietrzu i realizowane są programy ochrony powietrza oraz plany działań krótkoterminowych.

---

<sup>99</sup> <http://bip.bialogard.info/index.php?id=170769>



Cele strategiczne dla PGN:

- Zmniejszenie emisji CO<sub>2</sub> w stosunku do roku bazowego,
- Wzrost udziału energii odnawialnej w zużywanej energii końcowej,
- Ograniczenie zużycia energii końcowej przez odbiorców,
- Obniżenie poziomu emisji zanieczyszczeń do atmosfery.

Cele szczegółowe oraz działania dla PGN:

- Realizacja konkretnych zadań w istniejących i planowanych budynkach użyteczności publicznej sprowadzające się do:
  - termomodernizacji obiektów,
  - wykorzystywania OZE do zaspokajania potrzeb energetycznych obiektów i osób pracujących w tych obiektach,
  - wymiany źródeł ogrzewania budynków na bardziej efektywne i mniej emisyjne,
  - racjonalizacji zużycia energii elektrycznej m.in. poprzez wymianę źródeł światła.
- Realizacja inwestycji w budownictwie mieszkaniowym wielorodzinnym oraz jednorodzinym zmierzających również do:
  - termomodernizacji obiektów,
  - wykorzystywania OZE do zaspokajania potrzeb energetycznych budynków i ich mieszkańców,
  - racjonalizacji zużycia energii elektrycznej przez m.in. wymianę źródeł światła.
- Zastępowanie w gospodarstwach domowych starego, zużytego sprzętu AGD nowym, bardziej efektywnym energetycznie.
- Wykorzystywanie instalacji prosumenckich opartych na OZE dla zabezpieczenia własnych potrzeb energetycznych oraz innych użytkowników energii.

Cele strategiczne Planu gospodarki niskoemisyjnej skupiają się w głównej mierze na ograniczeniu emisji dwutlenku węgla, zwiększenia efektywności energetycznej w sektorach budynków i transportu oraz zwiększeniu udziału odnawialnych źródeł energii w ogólnej produkcji energii.

Plan realizuje również cele w zakresie ochrony powietrza na terenie Miasta Białogard, zakładając redukcję emisji zanieczyszczeń do powietrza. Nie istnieje bezpośredni związek pomiędzy Planem gospodarki niskoemisyjnej a Lokalnym Programem Rewitalizacji, jednakże pośrednio realizacja LPR będzie służyć poprawie efektywności energetycznej oraz jakości powietrza. Stanie się tak dzięki

zapewnieniu zgodności działań podejmowanych w ramach programu z Planem gospodarki niskoemisyjnej, poprzez uwzględnianie aspektów dotyczących zmniejszania zużycia energii i emisji gazów cieplarnianych, zwiększania produkcji energii z OZE lub poprawy jakości powietrza, dążąc tym samym do osiągnięcia efektu synergii.

**Program usuwania wyrobów zawierających azbest z terenu miasta Białogard na lata 2011 - 2020<sup>100</sup>**

Program usuwania azbestu dla Miasta Białogard stanowi podstawowy instrument wspierający pozyskiwanie środków zewnętrznych na działania zmierzające do oczyszczania terenu z wyrobów zawierających azbest.

Cele:

- Przygotowanie planu usunięcia z terenu miasta Białogard wyrobów zawierających azbest poprzez ich demontaż i unieszkodliwienie.
- Dostosowanie działań do zgodności z przepisami prawa polskiego i przepisami dyrektyw Unii Europejskiej w zakresie postępowania z wyrobami zawierającymi azbest.
- Przedstawienie szkodliwego oddziaływania wyrobów zawierających azbest.
- Podniesienie świadomości społecznej na temat zagrożeń powodowanych przez wyroby zawierające azbest.

Zadania:

- Inwentaryzacja wyrobów zawierających azbest u osób fizycznych.
- Opracowanie programu usuwania wyrobów zawierających azbest z terenu miasta Białogard na lata 2011-2020.
- Przyjęcie przez Radę Miejską Białogardu programu usuwania wyrobów zawierających azbest z terenu miasta Białogard na lata 2011-2020.
- Przyjmowanie wniosków o dofinansowanie usuwania wyrobów zawierających azbest.
- Wnioskowanie o dofinansowanie Programu ze środków zewnętrznych.
- Dofinansowanie kosztów demontażu, transportu i składowania odpadów zawierających azbest poniesionych przez osoby fizyczne.
- Działalność informacyjna i edukacyjna.
- Aktualizacja bazy danych.
- Monitoring i ocena realizacji programu w zakresie usuwania azbestu z terenu miasta Białogard.

---

<sup>100</sup> <http://bip.bialogard.info/index.php?id=77627>

- Likwidacja „dzikich” składowisk odpadów zawierających azbest.
- Informowanie właścicieli nieruchomości, na której znajdują się wyroby zawierające azbest, w tym przedsiębiorców, o obowiązkach wynikających z przepisów prawa.
- Prowadzenie monitoringu firm zajmujących się usuwaniem, transportem i składowaniem wyrobów zawierających azbest.
- Prowadzenie monitoringu programów o dofinansowanie usuwania, transportu i składowania wyrobów zawierających azbest.
- Działalność informacyjna i edukacyjna.

Cele strategiczne Programu skupiają się na usunięciu wyrobów azbestowych co w konsekwencji ma na celu ochronę poszczególnych segmentów środowiska. Program realizuje również cele w zakresie poprawy jakości powietrza na terenie Miasta Białogard, realizując cele LPR

---

### Strategia Rozwoju Miasta Białogard do roku 2030<sup>101</sup>

Dokument ten powstał w związku z potrzebą sformułowania zintegrowanego dokumentu, obejmującego wszystkie polityki sektorowe, a także polityki horyzontalne, oparte na aktualnej diagnozie stanu gospodarczego, przestrzennego i społecznego Miasta Białogard.

Cele:

- Rozwój edukacji, zatrudnienia i zamożności mieszkańców
  - Wzrost jakości nauczania
  - Rozwój przedsiębiorczości i zatrudnienia
- Poprawa bezpieczeństwa mieszkańców
  - Poprawa bezpieczeństwa na terenie Miasta Białogard
  - Wzrost bezpieczeństwa zdrowotnego mieszkańców
- Podniesienie jakości życia mieszkańców
  - Poprawa warunków do rozwoju turystyki i kultury w gminie oraz ochrony dziedzictwa kulturowego
  - Rozwój sfery kultury i dziedzictwa kulturowego
  - Rozwój infrastruktury komunikacyjnej i mobilności miejskiej
  - Poprawa jakości infrastruktury technicznej i wzrost wykorzystania energii przyjaznej środowisku
  - Rozwój mieszkalnictwa

---

<sup>101</sup> [http://bialogard.info/public/8/271/2015-03-30\\_1427720342\\_1.pdf](http://bialogard.info/public/8/271/2015-03-30_1427720342_1.pdf)

Przedsięwzięcia rewitalizacyjne zaplanowane w LPR wpisują się w cele Strategii Rozwoju, wpływając na rozwój edukacji i przedsiębiorczości oraz eliminację negatywnych zjawisk społecznych.

### **Studium Uwarunkowań i Kierunków Zagospodarowania Przestrzennego<sup>102</sup>**

Studium jest podstawowym dokumentem sporządzanym dla całego obszaru gminy, określający w sposób ogólny politykę przestrzenną i lokalne zasady zagospodarowania. Obok miejscowego planu zagospodarowania przestrzennego jest aktem planowania przestrzennego i w systemie planistycznym zaliczane jest do aktów planowania ogólnego.

Cele polityki przestrzennej:

- Tworzenie warunków do pełnienia przez miasto istotnej roli w strukturze osadniczej województwa zachodniopomorskiego, przede wszystkim z uwagi na rolę i miejsce miasta w systemie układu komunikacyjnego Pomorza Zachodniego.
- Tworzenie i rozwijanie warunków do pełnienia (po upływie ćwierćwiecza) dawnej roli ośrodka powiatowego z zadaniem obsługi społeczno – gospodarczej obszaru powiatu, zabezpieczenia usług ponadlokalnych (przede wszystkim oświaty i zdrowia), zapewnienia możliwości korzystania z usług wyższego rzędu (kultura, specjalistyczny handel itp.),
- Tworzenie warunków do intensyfikacji działań w zakresie kształtowania ładu przestrzennego będącego drogą do odzyskania tożsamości kulturowej miasta.

Studium jest spójne z planowanymi przedsięwzięciami rewitalizacyjnymi w LPR.

### **Program współpracy Miasta Białogard z organizacjami pozarządowymi oraz innymi podmiotami prowadzącymi działalność pożytku publicznego na rok 2017<sup>103</sup>**

Zgodnie z art. 5 a ust. 1 i 4 ustawy z dnia 24 kwietnia 2003 r. o działalności pożytku publicznego i o wolontariacie (Dz. U. z 2016 r. poz. 239 i poz. 395 z późn. zm.) organ stanowiący jednostki samorządu terytorialnego uchwała roczny program współpracy z organizacjami pozarządowymi oraz podmiotami wymienionymi w art. 3 ust. 3 ustawy. Roczny program zawiera zasady oraz formy współpracy organów administracji publicznej z organizacjami pozarządowymi oraz innymi podmiotami prowadzącymi działalność pożytku publicznego.

Celem głównym Programu jest zaspokajanie zbiorowych potrzeb mieszkańców miasta oraz wzmacnianie społeczeństwa obywatelskiego poprzez rozwijanie i umacnianie współpracy pomiędzy organami Miasta a organizacjami pozarządowymi.

Cele szczegółowe:

---

<sup>102</sup> <http://bip.bialogard.info/index.php?id=63647>

<sup>103</sup> <http://bip.bialogard.info/index.php?id=191292>

- Umacnianie w świadomości społecznej poczucia odpowiedzialności za siebie, swoje otoczenie oraz wspólnotę lokalną.
- Integracja podmiotów polityki lokalnej obejmującej swym zakresem sferę zadań publicznych wymienionych w art. 4 ustawy.
- Rozwijanie poczucia przynależności do lokalnej społeczności.
- Prowadzenie nowatorskich i bardziej efektywnych działań na rzecz mieszkańców.
- zwiększenie udziału mieszkańców w rozwiązywaniu lokalnych problemów i kreowaniu lokalnej polityki.
- Racjonalne wykorzystanie publicznych środków finansowych.

Program wspiera przedsięwzięcia zaplanowane w LPR. W 2017 roku miasto będzie powierzać lub wspierać realizację zadań publicznych przez organizacje pozarządowe jako priorytetowe w zakresie: pomocy społecznej, działalności na rzecz integracji i reintegracji zawodowej i społecznej osób zagrożonych wykluczeniem społecznym, podtrzymywania i upowszechniania tradycji narodowej, pielęgnowania polskości oraz rozwoju świadomości narodowej, obywatelskiej i kulturowej, ochrony i promocji zdrowia, działalności na rzecz osób w wieku emerytalnym, działalności na rzecz dzieci i młodzieży, w tym wypoczynku dzieci i młodzieży, kultury, sztuki, ochrony dóbr kultury i dziedzictwa narodowego, wspierania i upowszechniania kultury fizycznej, ekologii i ochrony zwierząt oraz ochrony dziedzictwa przyrodniczego, przeciwdziałania uzależnieniom i patologiom społecznym – profilaktyka i rozwiązywanie problemów alkoholowych i przeciwdziałania uzależnieniom i patologiom społecznym – przeciwdziałanie narkomanii.

### **Strategia Zintegrowanych Inwestycji Terytorialnych Koszalińsko-KołobrzESCO-Białogardzkiego Obszaru Funkcjonalnego<sup>104</sup>**

Opracowanie jest dokumentem operacyjnym określającym, w oparciu o zdiagnozowane bariery i potencjały, cele i priorytety rozwojowe, a także zintegrowane działania służące rozwiązywaniu problemów gospodarczych, społecznych, środowiskowych, klimatycznych, i demograficznych, wpływających na funkcjonowanie całego obszaru funkcjonalnego, w tym Miasta Białogard. Wdrożenie zintegrowanych projektów inwestycyjnych i społecznych przyczyni się do realizacji celów Strategii Rozwoju Województwa Zachodniopomorskiego, umożliwiając jednocześnie uzyskanie wsparcia finansowego na ich realizację ze środków Europejskiego Funduszu Rozwoju Regionalnego i Europejskiego Funduszu Społecznego dostępnych w ramach m.in. Regionalnego Programu Operacyjnego Województwa Zachodniopomorskiego 2014 – 2020 oraz innych krajowych programów operacyjnych.

---

<sup>104</sup> <http://www.koszalin.pl/pl/zit/o-nas>

Cele i priorytety:

- Zintegrowany i zrównoważony transport.
  - Efektywność transportu publicznego
  - Lepsza dostępność komunikacyjna KKBOF
- Innowacyjna gospodarka, czerpiąca z endogenicznych potencjałów.
  - Atrakcyjna infrastruktura dla rozwoju przedsiębiorstw
  - Wysoki potencjał i konkurencyjność przedsiębiorstw, oparte o innowacje
- Edukacja i wychowanie, dostosowane do współczesnych wymogów cywilizacyjnych.
  - Dostęp do atrakcyjnej oferty wychowania przedszkolnego i usług opiekuńczych
  - Oferta edukacyjna dostosowana do współczesnych wymogów rynku pracy

---

### **Plan zrównoważonej mobilności miejskiej dla Koszalińsko-Kołobrzesko-Białogardzkiego Obszaru Funkcjonalnego na lata 2016-2023<sup>105</sup>**

Dokument ten to plan stworzony celem zaspokojenia potrzeb mobilności ludzi oraz gospodarki w miastach i ich otoczeniu, dla poprawy jakości życia. Opiera się on na istniejących praktykach planistycznych i bierze pod uwagę zasady integracji, udziału społecznego oraz oceny. Stanowi uzupełnienie istniejących strategii miejskich i charakteryzuje się odmiennym spojrzeniem na sposób planowania transportu.

Główne cele:

- Zapewnienie mieszkańcom obszaru objętego planem równych opcji transportowych, aby mieli oni dostęp do wybranych, kluczowych celów swojej codziennej lub okazjonalnej podróży,
- Promowanie alternatywnych środków transportu, przyjaznych środowisku,
- Integracja przestrzenna różnych gałęzi transportu umożliwiająca sprawną zmianę środka transportu,
- Poprawa bezpieczeństwa, redukcja zanieczyszczenia powietrza i ograniczenie nadmiernego hałasu,
- Redukcja gazów cieplarnianych oraz zużycia energii,
- Poprawa wydajności i efektywności transportu osób i towarów,
- Harmonijny rozwój miasta przy zapewnieniu odpowiedniej dostępności komunikacyjnej mieszkańcom i innym uczestnikom ruchu,

---

<sup>105</sup> [http://www.koszalin.pl/sites/default/files/pliki/plan\\_zrownowazonej\\_mobilnosci\\_miejskiej\\_dla\\_kkbof\\_na\\_lata\\_2016-2023.pdf](http://www.koszalin.pl/sites/default/files/pliki/plan_zrownowazonej_mobilnosci_miejskiej_dla_kkbof_na_lata_2016-2023.pdf)

- Wzrost atrakcyjności obszaru objętego Planem zrównoważonej mobilności miejskiej i tym samym jego postrzegania jako interesującego miejsca do życia.

W LPR zostało zaplanowane działanie pn. „Rozwój zrównoważonej mobilności miejskiej na terenie Koszalińsko – KołobrzESCO – Białogardzkiego Obszaru Funkcjonalnego poprzez budowę dróg dla rowerów na terenie miasta Białogard” które jest spójne z przeanalizowanym Planem Zrównoważonej Mobilności Miejskiej i przedstawionymi w nim celami.

---

### **Miejscowy plan zagospodarowania przestrzennego miasta Białogard<sup>106</sup>**

MPZP jest dokumentem w którym następuje ustalenie przeznaczenia terenu, rozmieszczenie inwestycji celu publicznego oraz określenie sposobów zagospodarowania i warunków zabudowy terenu.

W dokumencie zostały zestawione dane odnośnie charakteru zabudowy, przeznaczenia terenu, obszarów i obiektów wpisanych do rejestru zabytków objętych ścisłą ochroną konserwatorską na zasadach określonych w przepisach odrębnych oraz obiektach o wysokich walorach zabytkowych objętych ochroną na podstawie niniejszego planu.

Przedstawione powyżej dane były niezbędne przy opracowywaniu „Diagnozy czynników i zjawisk kryzysowych” tj. m.in. wyznaczaniu obszarów analitycznych, analizy negatywnych zjawisk ze sfery technicznej i przestrzenno – funkcjonalnej. Zapisy w dokumencie LPR są spójne z miejscowym planem zagospodarowania przestrzennego.

### **Podsumowanie**

Działania rewitalizacyjne zaplanowane w ramach Lokalnego Programu Rewitalizacji dla Miasta Białogard wpisują się w cele wyznaczone w dokumentach strategicznych i planistycznych dla Miasta Białogard. Zatem LPR dla Miasta Białogard jest spójny z przeanalizowanymi dokumentami strategicznymi.

---

<sup>106</sup> <http://bip.bialogard.info/index.php?id=175442>

## 16. System zarządzania LPR

### 16.1. Wdrożenie oraz realizacja

Proces wdrażania Lokalnego Programu Rewitalizacji jest przedsięwzięciem złożonym, wymagającym odpowiedniego przygotowania informacyjnego, stałej komunikacji z otoczeniem oraz wspólnych wysiłków wielu instytucji, organizacji i osób.

Pierwszy etap procesu wdrażania Programu Rewitalizacji obejmuje powołanie Koordynatora Realizacji LPR. W przypadku niniejszego Programu Rewitalizacji podmiotem zarządzającym i wdrażającym będzie Koordynator Rewitalizacji – Burmistrz Białogardu. Koordynator Realizacji LPR zarządza bezpośrednio całokształtem procesu rewitalizacji, nadzoruje skuteczność i jakość realizacji zapisów zawartych w dokumencie. Do jego odpowiedzialności należy m.in.:

- Koordynacja wdrażania działań rewitalizacyjnych w całym okresie realizacji Programu Rewitalizacji.
- Gromadzenie informacji niezbędnych do monitoringu i ewaluacji celów niniejszego dokumentu.
- Dokonywanie pomiaru stopnia realizacji Programu Rewitalizacji.
- Przygotowywanie i składanie wniosków w celu pozyskiwania środków zewnętrznych oraz zapewnienie środków w budżecie Miasta na realizację działań rewitalizacyjnych.
- Przeprowadzenie procedury przetargowej w celu wyłonienia wykonawców oraz podpisanie kontraktów z wykonawcami inwestycji w ramach działań rewitalizacyjnych.
- Prowadzenie działań promocyjnych i informacyjnych dot. przebiegu i postępu realizacji Programu Rewitalizacji.

Koordynator realizacji LPR dysponuje odpowiednimi kwalifikacjami i personelem do wykonania tych zadań, co oznacza, że dysponuje Zespołem, który wspiera realizację. Może również zlecać realizację poszczególnych części zadań doświadczonym podmiotom zewnętrznym. W szczególności Koordynator realizacji LPR:

- Ustala szczegółowy harmonogram działań, dzięki którym zostaną zrealizowane cele LPR.
- Definiuje kompetencje niezbędne do realizacji harmonogramu.
- Powołuje Zespół, wspierający realizację.
- Inicjuje realizację zadań z harmonogramu.
- Ustala warunki pomiaru skuteczności realizacji LPR.



Ustalenie harmonogramu działań jest kluczowe do realizacji celów zapisanych w LPR. Planowane działania będące pojedynczymi elementami układać się muszą w kolejne kroki, które doprowadzić mają do polepszenia życia mieszkańców i stworzenia nowej przestrzennej wartości Miasta Białogard, a ich charakter powinien odpowiadać aktualnym potrzebom mieszkańców zdegradowanego obszaru.

Jednym z kluczowych zadań mającym wpływ na wdrożenie LPR będzie prawidłowe i sprawne przygotowanie wniosków aplikacyjnych na pozyskanie środków zewnętrznych na realizację inwestycji zapisanych w dokumencie. Główną rolę w ich przygotowaniu odegrają podmioty będące bezpośrednio ich beneficjentami we współpracy z poszczególnymi Wydziałami Urzędu Miasta Białogard. W przypadku przedsięwzięć, w których bezpośrednim beneficjentem będzie miasto, przygotowanie wniosków oraz odpowiedzialność za pełen nadzór nad realizacją działań leżała będzie w gestii pracowników Urzędu Miasta Białogard. Pracownicy odpowiedzialni za finanse będą dodatkowo odpowiedzialni za opracowywanie harmonogramów płatności, obsługę kont oraz właściwe opisywanie faktur, przygotowywanie i zatwierdzanie wniosków o płatność z różnych źródeł oraz dokonywanie płatności na rzecz wykonawców robót i innych jednostek zaangażowanych w realizację działań rewitalizacyjnych. Urząd Miasta Białogard będzie mógł również w zakresie opracowywania niezbędnej dokumentacji aplikacyjnej i technicznej korzystać z usług ekspertów zewnętrznych. Dla sprawnego zarządzania większymi zadaniami inwestycyjnymi, wymagającymi współpracy i wiedzy fachowej, Koordynator realizacji LPR będzie mógł powoływać Zespoły Zadaniowe. W ich skład wchodziłoby przedstawiciele poszczególnych komórek odpowiedzialnych za cząstkowe funkcje zarządzania działaniami rewitalizacyjnymi.

Przyjęto, że niniejszy Lokalny Program Rewitalizacji ma formułę otwartą, co oznacza, że w przypadku zmiany wymogów prawnych, pojawienia się nowych problemów oraz wykreowania nowych działań rewitalizacyjnych będzie on aktualizowany. Realizacja założeń dokumentu odbywać się będzie w oparciu o system wdrażania pomocy strukturalnej Unii Europejskiej. Miasto Białogard, korzystając z dofinansowania projektów unijnymi środkami finansowymi, jest zobowiązane przestrzegać zasad i procedur wspólnotowych.

Dane odnośnie szczegółowego zakresu, terminów oraz kwestii finansowych działań rewitalizacyjnych zawarte są we wcześniejszych rozdziałach.

Wdrażanie działań rewitalizacyjnych na zdegradowanych obszarach miasta nie ma szans powodzenia bez udanej współpracy pomiędzy sektorem społecznym, gospodarczym i publicznym. W związku z tym określenie zasad i sposobów współuczestnictwa wszystkich interesariuszy jest kluczowym elementem osiągnięcia zgodności podejmowanych działań z potrzebami i oczekiwaniami społeczności

lokalnej, ograniczenia występowania konfliktów oraz kosztów ich rozwiązywania, a także jest podstawą tworzenia się współczesnych form samoświadomości społecznej.

Współpraca międzysektorowa w realizacji zapisów Lokalnego Programu Rewitalizacji odbywać się będzie w kilku zintegrowanych płaszczyznach:

- Merytorycznej – poprzez wspólne podejmowanie decyzji i rozwiązywanie problemów, na zaproszenie Koordynatora Rewitalizacji przedstawiciele sektora gospodarczego i społecznego będą każdorazowo brali udział w jego cyklicznych spotkaniach.
- Organizacyjnej – polegającej na angażowaniu specyficznych i unikalnych zasobów oraz kompetencji charakterystycznych dla danego sektora i wzajemnym ich uzupełnianiu podczas realizacji wspólnych działań.
- Finansowej – opierającej się na współudziale finansowym wszystkich partnerów poprzez zapewnienie wkładu własnego w realizację określonych przedsięwzięć i wykorzystanie koncepcji partnerstwa publiczno-privatnego.

Współpraca międzysektorowa w realizacji zapisów Lokalnego Programu Rewitalizacji, oprócz wspólnego celu, jakim jest wyprowadzenie zdegradowanych obszarów z sytuacji kryzysowej, odbywać się będzie w oparciu o następujące zasady:

- Partnerstwa – co oznacza, że instytucje uczestniczą w rozwiązywaniu problemów na zdegradowanych terenach oraz współdziałają z Miastem przy wykonywaniu działań rewitalizacyjnych.
- Efektywności – poprzez wspólne dążenie Miasta i instytucji biorących udział we wdrażaniu działań rewitalizacyjnych do osiągnięcia możliwie najlepszych efektów w ich realizacji.
- Suwerenności stron – co oznacza, że Miasto i instytucje realizujące lub współrealizujące działania zachowują autonomię oraz niezależność względem siebie i są w stosunku do siebie równorzędnymi partnerami.
- Jawności – zgodnie, z którą Miasto udostępni organizacjom sektora pozarządowego i innym podmiotom wszelkie niezbędne informacje o celach oraz priorytetach realizowanych działań rewitalizacyjnych i środkach dostępnych na ich realizację.

## 16.2. Monitorowanie oraz raportowanie

### Monitoring realizacji Programu Rewitalizacji

Kluczowe znaczenie dla prawidłowej i efektywnej realizacji założeń LPR ma system monitoringu skuteczności działań rewitalizacyjnych oraz wprowadzania modyfikacji w reakcji na zmiany w otoczeniu niniejszego dokumentu.

Za funkcjonowanie systemu monitorowania, dzięki któremu mierzony jest postęp realizacji LPR, odpowiadać będzie Koordynator realizacji LPR. Monitorowanie obejmować będzie zarówno finansowe jak i rzeczowe aspekty wdrażania dokumentu. Monitoring oparty będzie na zdefiniowanym w sposób SMART (ang. Specific, Measurable, Achievable, Realistic, Time-bound) systemie mierników obrazujących postęp realizacji celów. W szczególności:

- monitoring finansowy danych dostarczy informacji na temat szacunkowego kosztu oraz wykorzystanych źródeł finansowania, będących podstawą do oceny sprawności wydatkowania środków;
- monitoring rzeczowy zaś pokaże efekty realizacji działań rewitalizacyjnych w odniesieniu do całościowej sytuacji społeczno – gospodarczej Miasta Białogard.

### Ewaluacja realizacji Programu Rewitalizacji

Ewaluacja ma na celu poprawę jakości, skuteczności i spójności realizacji Lokalnego Programu Rewitalizacji w odniesieniu do konkretnych problemów obszaru rewitalizowanego z jednoczesnym uwzględnieniem celu strategicznego podejmowanych działań rewitalizacyjnych.

Ewaluacja wszystkich działań rewitalizacyjnych Programu Rewitalizacji powinna być formułowana w oparciu o:

- Ocenę ex-ante – realizowaną przed rozpoczęciem wdrażania Programu Rewitalizacji, służy ona uzyskaniu bazy wiedzy, do której porównuje się wyniki ewaluacji ex-post.
- Ocenę on-going – realizowaną w trakcie wdrażania Programu Rewitalizacji, odpowiada ona na pytanie, czy przyjęte cele i podjęte w następstwie działania rewitalizacyjne zmierzają w dobrym kierunku. Zaleca się, aby taka ewaluacja była sytuowana na zakończeniach wyodrębnionych etapów, które kończą się konkretnymi rezultatami, co najmniej raz na 3 lata.

- Ocenę ex-post – realizowaną po zakończeniu wdrażania Programu Rewitalizacji, służy ona ocenie zgodności realizacji Programu Rewitalizacji z założeniami i celami przyjętymi w niniejszym dokumencie.

Ocena wszystkich działań rewitalizacyjnych zostanie sporządzona przez Burmistrza Miasta Białogard przy współudziale wszystkich interesariuszy rewitalizacji i będzie brała pod uwagę następujące kryteria ewaluacyjne:

- Skuteczność – kryterium pozwalające ocenić, w jakim stopniu osiągnięte zostały cele niniejszego dokumentu, zdefiniowane na etapie planowania.
- Efektywność – kryterium pozwalające ocenić poziom „ekonomiczności” zrealizowanych działań rewitalizacyjnych, czyli stosunek poniesionych nakładów do uzyskanych efektów.
- Użyteczność – kryterium pozwalające ocenić do jakiego stopnia oddziaływanie Programu Rewitalizacji odpowiada zdiagnozowanym potrzebom grupy docelowej.
- Trafność – kryterium pozwalające ocenić do jakiego stopnia cele Programu Rewitalizacji odpowiadają potrzebom i priorytetem wskazanym w odniesieniu do obszaru rewitalizowanego.
- Trwałość – kryterium pozwalające ocenić na ile można się spodziewać, że pozytywne zmiany wywołane oddziaływaniem Programu Rewitalizacji będą nadal widoczne po zakończeniu jego realizacji.
- Ocena podlega zaopiniowaniu przez Zespół ds. Rewitalizacji oraz ogłoszeniu na stronie podmiotowej Miasta w Biuletynie Informacji Publicznej. W przypadku stwierdzenia, że LPR wymaga zmiany, Burmistrz występuje do Rady Miejskiej z wnioskiem o jego zmianę.
- Podsumowanie realizacji LPR będzie podstawą do przewidywania dalszego rozwoju dla obszaru rewitalizacji. Warto zebrać wszystkie doświadczenia i przygotować na ich bazie wskazówki i wytyczne do realizacji kolejnych działań i wzmocnienia osiągniętych efektów.

### **16.3. Aktualizacja**

---

#### **Aktualizacja Programu Rewitalizacji**

Zakłada się, że proces rewitalizacji, jako rozciągnięty w czasie, podlegał będzie wpływowi czynników zewnętrznych, co implikuje konieczność założenia aktualizacji LPR w razie zaistnienia takich okoliczności.

W przypadku stwierdzenia, że Program Rewitalizacji wymaga zmiany, Burmistrz przedłoży Radzie Miejskiej stosowny projekt uchwały zmieniającej Program Rewitalizacji. Zmiana Programu Rewitalizacji następuje w trybie, w jakim był on uchwalany. Wszelkie zmiany w LPR muszą jednak

posiadać swoje uzasadnienie merytoryczne oraz powinny zostać właściwie opisane, zawierać rodzaj i przyczynę zmiany oraz jej wpływ na dalszą realizację programu i propozycję modyfikacji. Ze względu na ograniczone zasoby finansowo – rzeczowe (ograniczony budżet i potencjał instytucjonalno – organizacyjny), działania rewitalizacyjne, które zostałyby dopisane do Programu Rewitalizacji, powinny być zgodne z politykami oraz programami lokalnymi, regionalnymi, krajowymi i europejskimi oraz z pilnością zaspokojenia potrzeb lokalnego społeczeństwa, a także mieć wpływ na osiągnięcie spójności przestrzennej i społeczno – gospodarczej.

## 17. Procedura Strategicznej Oceny Oddziaływania na Środowisko

Podstawę prawną do przeprowadzenia strategicznej oceny oddziaływania na środowisko stanowią Dyrektywa nr 2001/42/WE Parlamentu Europejskiego i Rady z dnia 27 czerwca 2001 r. w sprawie oceny wpływu niektórych planów i programów na środowisko (Dz. Urz. WE L 197 z 21.7.2001, str. 30—37) oraz ustawa z dnia 3 października 2008 r. o udostępnianiu informacji o środowisku i jego ochronie, udziale społeczeństwa w ochronie środowiska oraz o ocenach oddziaływania na środowisko (Dz. U. z 2016 r., poz. 353.).

W dniu 03.02.2017 r. wystąpiono z pismem do Regionalnego Dyrektora Ochrony Środowiska w Szczecinie z pismem (RGP.041.7.21.2016) oraz do Zachodniopomorskiego Państwowego Wojewódzkiego Inspektora Sanitarnego z pismem (RGP.042.7.22.2016) w celu uzyskania niezbędnych decyzji w zakresie uczestnictwa w procedurze Strategicznej Oceny Oddziaływania na Środowisko oraz uzyskania stosownych opinii i uzgodnień dla projektu dokumentu.

W piśmie od Regionalnego Dyrektora Ochrony Środowiska w Szczecinie (WOPN-OS.410.32.2017.AM) z dnia 22 lutego 2017 r. oraz w piśmie od Zachodniopomorskiego Państwowego Wojewódzkiego Inspektora Sanitarnego (NZNS.7040.1.12.2017) z dnia 17 lutego 2016 r. udzielono zgodnej odpowiedzi, iż Lokalny Program Rewitalizacji dla Miasta Białogard nie wymaga przeprowadzenia strategicznej oceny oddziaływania na środowisko.

## 18. Spis tabel

Tabela 1. Wskaźniki sieci wodociągowej w Mieście Białogard.....	28
Tabela 2. Wskaźniki sieci kanalizacyjnej w Mieście Białogard. ....	29
Tabela 3. Wskaźniki sieci gazowej w Mieście Białogard.....	29
Tabela 4. Wskaźniki zasobów mieszkaniowych w Mieście Białogard .....	30
Tabela 5. Podział na obszary. ....	35
Tabela 6. Zestawienie wykorzystanych wskaźników wraz z przypisanymi im wagami.....	37
Tabela 7. Dane dotyczące przyznawanych świadczeń z uwagi na bezrobocie.....	40
Tabela 8. Liczba świadczeń przyznanych z uwagi na bezdomność w przeliczeniu na 100 osób. ....	41
Tabela 9. Liczba świadczeń przyznanych z uwagi na alkoholizm w przeliczeniu na 100 osób. ....	43
Tabela 10. Liczba świadczeń przyznanych z uwagi na niepełnosprawność w przeliczeniu na 100 osób. .....	44
Tabela 11. Liczba świadczeń przyznanych z uwagi na długotrwałą chorobę w przeliczeniu na 100 osób .....	46
Tabela 12. Liczba świadczeń przyznanych z uwagi na niepełną rodzinę w przeliczeniu na 100 osób .	48
Tabela 13. Liczba świadczeń przyznanych z uwagi na przemoc w rodzinie i potrzebę ochrony macierzyństwa w przeliczeniu na 100 osób.....	50
Tabela 14. Liczba świadczeń przyznanych z uwagi na wielodzietność w przeliczeniu na 100 osób. ....	51
Tabela 15. Stosunek liczby osób w wieku poprodukcyjnym do liczby osób w wieku produkcyjnym. ...	52
Tabela 16. Liczba wszczętych procedur "Niebieska karta" w przeliczeniu na 100 osób. ....	54
Tabela 17. Liczba przestępstw ogółem w przeliczeniu na 100 osób. ....	55
Tabela 18. Liczba organizacji pozarządowych w przeliczeniu na 100 osób.....	57
Tabela 19. Liczba lokali socjalnych w przeliczeniu na 100 osób.....	58
Tabela 20. Liczba podmiotów działalności gospodarczej ogółem w przeliczeniu na 100 osób. ....	60
Tabela 21. Liczba instytucji pełniących funkcje społeczne (m.in. edukacyjne, opiekuńczo – wychowawcze, kulturalne, rekreacyjne) w przeliczeniu na 100 osób. ....	61
Tabela 22. Liczba podmiotów wykonujących działalność leczniczą w przeliczeniu na 100 osób.....	63

Tabela 23. Liczba przystanków objętych siecią transportu publicznego w przeliczeniu na 100 osób. . 64	64
Tabela 24. Liczba budynków wymagających termomodernizacji w przeliczeniu na 100 osób..... 65	65
Tabela 25. Liczba obszarów i obiektów wpisanych do rejestru zabytków, objętych ścisłą ochroną konserwatorską na zasadach określonych w przepisach odrębnych w przeliczeniu na 100 osób..... 67	67
Tabela 26. Procent powierzchni obszaru, na którym występują przekroczenia dopuszczalnego stężenia B( $\alpha$ )P. .... 69	69
Tabela 27. Wyniki przeprowadzonej analizy obszarów analitycznych w Mieście Białogard pod kątem występowania problemów sfery społecznej, gospodarczej, przestrzenno – funkcjonalnej, technicznej i środowiskowej. .... 72	72
Tabela 28. Powierzchnia oraz liczba ludności obszaru rewitalizacji..... 78	78
Tabela 29. Podstawowe projekty/przedsięwzięcia rewitalizacyjne, realizowane w ramach Lokalnego Programu Rewitalizacji dla Miasta Białogard. .... 85	85
Tabela 30. Finansowanie podstawowych projektów/przedsięwzięć rewitalizacyjnych, realizowanych w ramach Lokalnego Programu Rewitalizacji dla Miasta Białogard. .... 142	142
Tabela 31. Projekty rewitalizacyjne preferowane w ramach RPO WZ 2014-2020 w następujących działaniach. .... 156	156



## 19. Spis wykresów

Wykres 1. Liczba ludności miasta Białogard w latach 2010-2015 według faktycznego miejsca zamieszkania. ....	14
Wykres 2. Ruch naturalny ludności w mieście Białogard w latach 2010-2015. ....	15
Wykres 3. Liczba zameldowań i wymeldowań wraz z kierunkiem przemieszczeń w mieście Białogard w latach 2010-2015. ....	15
Wykres 4. Ludność miasta Białogard według ekonomicznych grup wieku w latach 2012-2015. ....	16
Wykres 5. Szacunkowa stopa bezrobocia rejestrowanego w latach 2004 -2014. ....	17
Wykres 6. Udział zarejestrowanych bezrobotnych w liczbie ludności w wieku produkcyjnym w Mieście Białogard. ....	18
Wykres 7. Bezrobotni zarejestrowani w mieście Białogard w podziale na płeć w latach 2010-2015... ..	18
Wykres 8. Gospodarstwa domowe korzystające z pomocy społecznej według kryterium dochodowego w latach 2010-2015. ....	19
Wykres 9. Odsetek dzieci objętych wychowaniem przedszkolnym w wieku 3-5 lat w mieście Białogard. ....	20
Wykres 10. Liczba uczniów szkół podstawowych i gimnazjów w mieście Białogard w latach 2010-2015. ....	21
Wykres 11. Liczba absolwentów poszczególnych szkół ponadgimnazjalnych w Mieście Białogard w latach 2010-2015. ....	21
Wykres 12. Dochody i wydatki miasta Białogard w przeliczeniu na 1 mieszkańca w latach 2010-2015. ....	22
Wykres 13. Osoby fizyczne prowadzące działalność gospodarczą w mieście Białogard wg Sekcji PKD 2007, stan na rok 2015. ....	23
Wykres 14. Długość czynnej sieci wodociągowej, kanalizacyjnej i gazowej w mieście Białogard w latach 2010-2015 .....	28
Wykres 15. Przeciętna powierzchnia mieszkania na osobę w Mieście Białogard.....	30
Wykres 16. Mieszkania w Mieście Białogard na 1 000 mieszkańców w latach 2010-2015. ....	31

## 20. Spis rysunków

Rysunek 1. Położenie Miasta Białogard.....	13
Rysunek 2. Obszar przekroczeń poziomu dopuszczalnego pyłu zawieszzonego PM10 24h Zp11sZpPM10d05 w strefie zachodniopomorskiej w 2011 r.....	32
Rysunek 3 Obszar przekroczeń poziomu docelowego B(a)P rok Zp11sZpB(a)Pa04 w strefie zachodniopomorskiej w 2011 r.....	32
Rysunek 4. Podział Miasta Białogard na obszary analityczne. ....	36
Rysunek 5. Liczba przyznawanych świadczeń z tytułu bezrobocia w przeliczeniu na 100 osób. ....	41
Rysunek 6. Liczba świadczeń przyznanych z uwagi na bezdomność w przeliczeniu na 100 osób. ....	42
Rysunek 7. Liczba świadczeń przyznanych z uwagi na alkoholizm w przeliczeniu na 100 osób. ....	44
Rysunek 8. Liczba świadczeń przyznanych z uwagi na niepełnosprawność w przeliczeniu na 100 osób. ....	45
Rysunek 9. Liczba świadczeń przyznanych z uwagi na długotrwałą chorobę w przeliczeniu na 100 osób.....	47
Rysunek 10. Liczba świadczeń przyznanych z uwagi na niepełną rodzinę w przeliczeniu na 100 osób.49	
Rysunek 11. Liczba świadczeń przyznanych z uwagi na przemoc w rodzinie i potrzebę ochrony macierzyństwa w przeliczeniu na 100 osób.....	50
Rysunek 12. Liczba świadczeń przyznanych z uwagi na wielodzietność w przeliczeniu na 100 osób... 52	
Rysunek 13. Stosunek liczby osób w wieku poprodukcyjnym do liczby osób w wieku produkcyjnym. 53	
Rysunek 14. Liczba wszczętych procedur "Niebieska karta" w przeliczeniu na 100 osób. ....	55
Rysunek 15. Liczba przestępstw ogółem w przeliczeniu na 100 osób. ....	56
Rysunek 16. Liczba organizacji pozarządowych w przeliczeniu na 100 osób.....	57
Rysunek 17. Liczba lokali socjalnych w przeliczeniu na 100 osób.....	59
Rysunek 18. Liczba podmiotów działalności gospodarczej ogółem w przeliczeniu na 100 osób.....	60
Rysunek 19. Liczba instytucji pełniących funkcje społeczne (m.in. edukacyjne, opiekuńczo – wychowawcze, kulturalne, rekreacyjne) w przeliczeniu na 100 osób.....	62
Rysunek 20. Liczba podmiotów wykonujących działalność leczniczą w przeliczeniu na 100 osób.....	63

Rysunek 21. Liczba przystanków objętych siecią transportu publicznego w przeliczeniu na 100 osób. .....	65
Rysunek 22. Liczba budynków wymagających termomodernizacji w przeliczeniu na 100 osób. ....	66
Rysunek 23. Liczba obszarów i obiektów wpisanych do rejestru zabytków, objętych ścisłą ochroną konserwatorską na zasadach określonych w przepisach odrębnych w przeliczeniu na 100 osób.....	68
Rysunek 24. Procent powierzchni obszaru, na którym występują przekroczenia dopuszczalnego stężenia B( $\alpha$ )P. ....	70
Rysunek 25. Obszar zdegradowany i obszar rewitalizacji na tle Miasta Białogard. ....	77