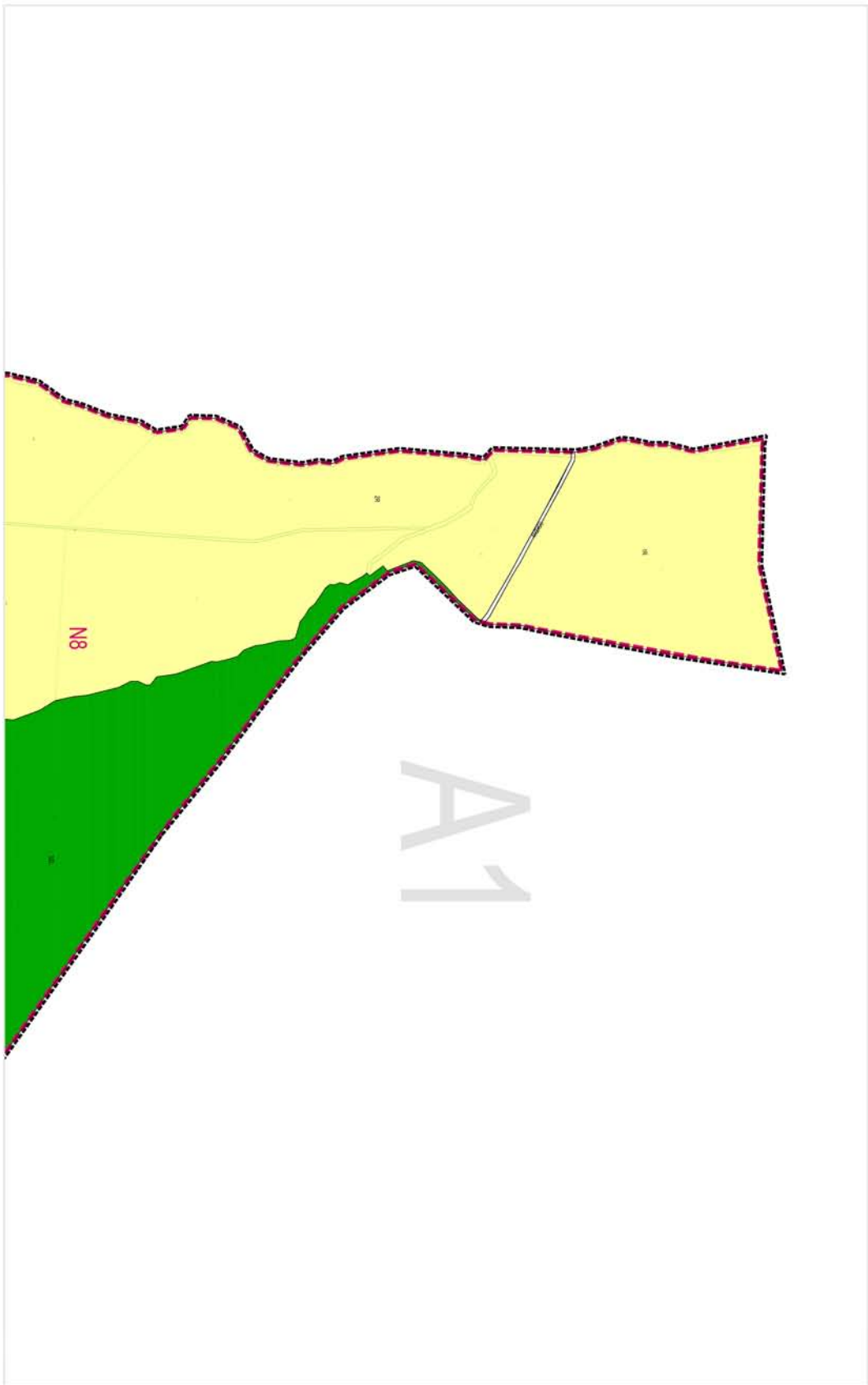


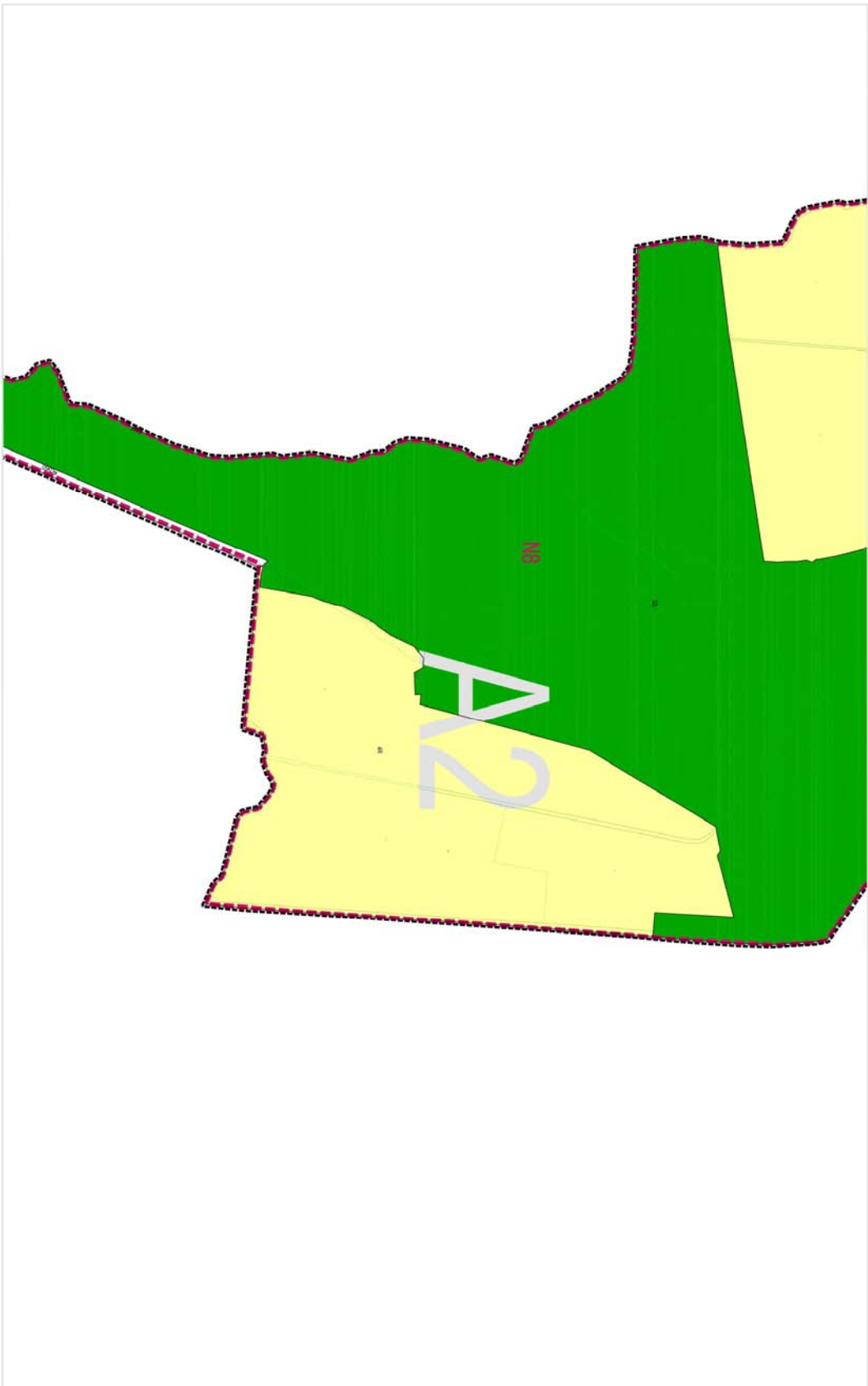
Załącznik Nr 1-A1  
do uchwały Rady Miejskiej Balogardu  
Nr XVII/143/2016  
z dnia 24 lutego 2016 r.



SKALA 1: 2000  
0 20 40 60 80 100m

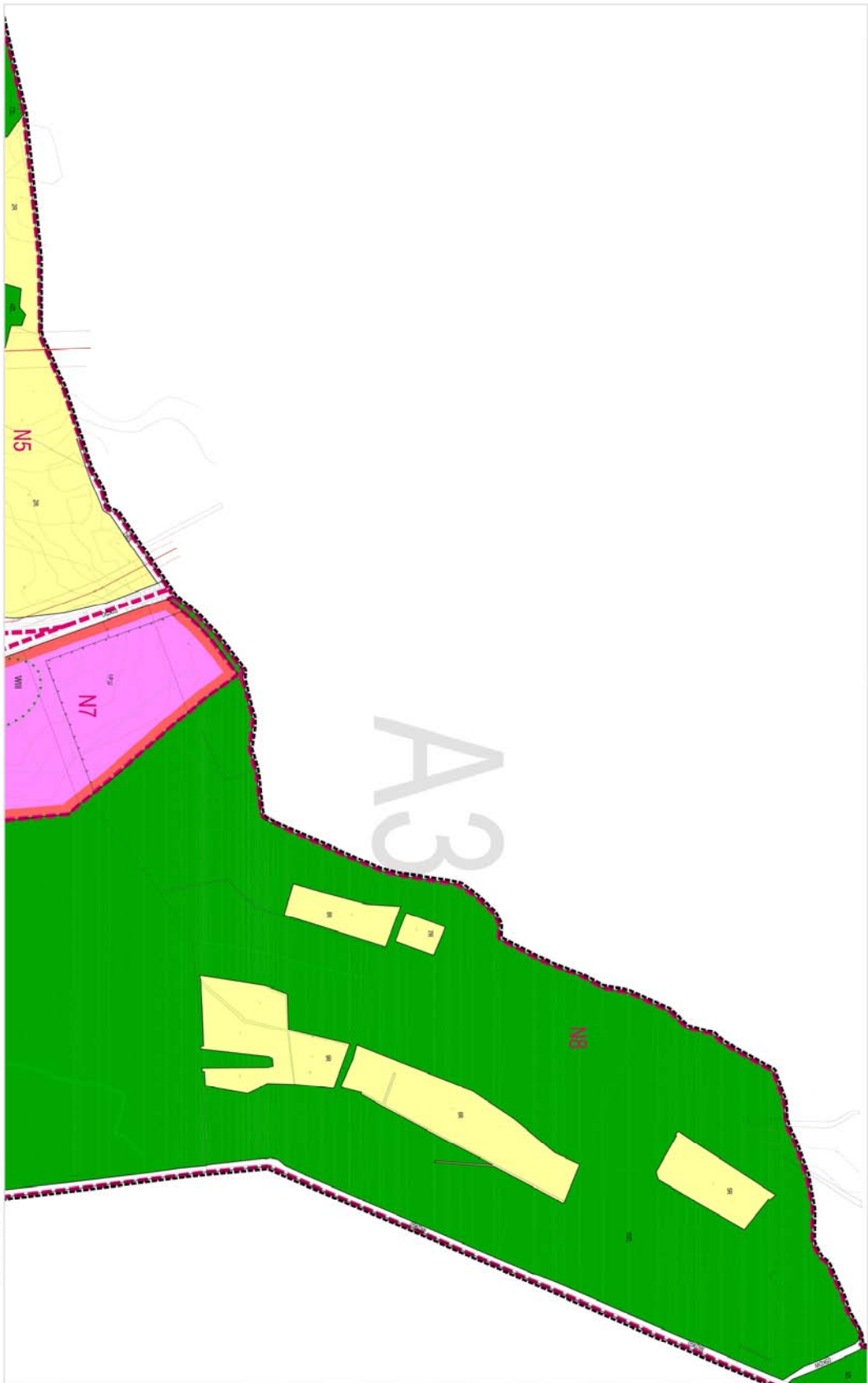


Załącznik Nr 1-42  
do uchwały Rady Miejskiej Balogardu  
Nr XVII/43/2016  
z dnia 24 lutego 2016 r.




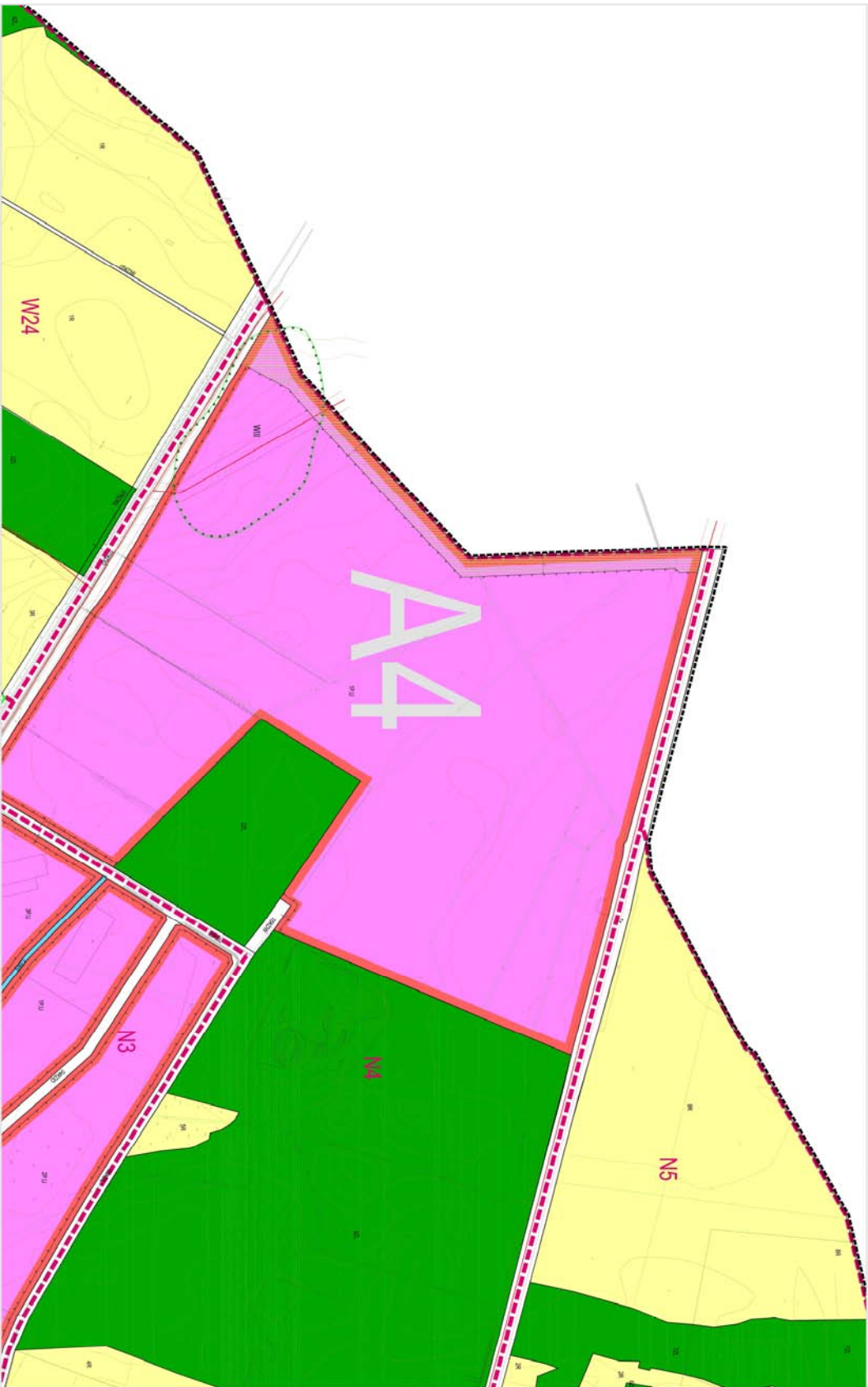
SKALA 1 : 2000  


Załącznik Nr 1-43  
do uchwały Rady Miejskiej Balogardu  
Nr XVII/43/2016  
z dnia 24 lutego 2016 r.



SKALA 1 : 2000



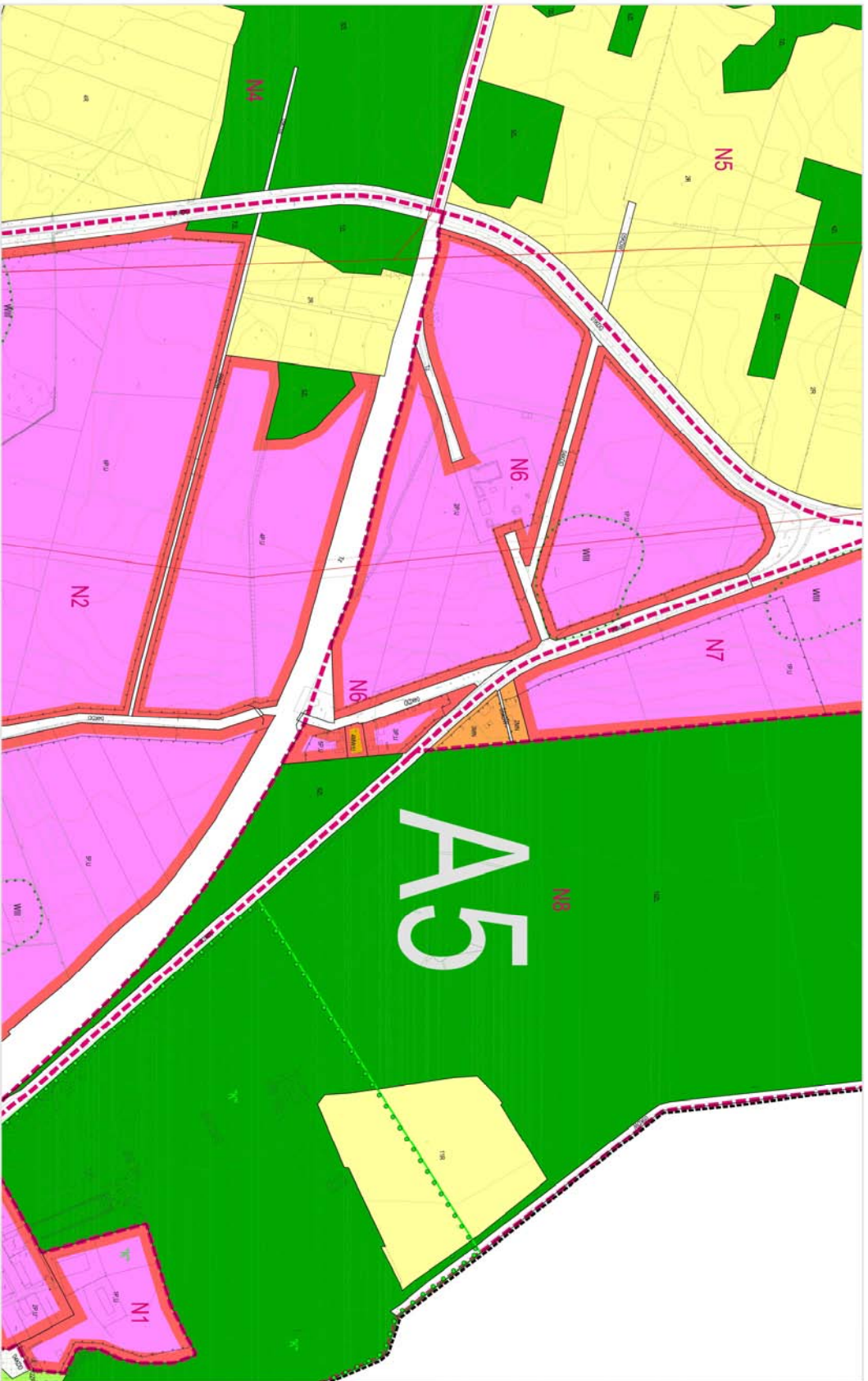


Załącznik Nr 1: A4  
do uchwały Rady Miejskiej Balogardu  
Nr XVII/43/2016  
z dnia 24 lutego 2016 r.

SKALA 1 : 2000



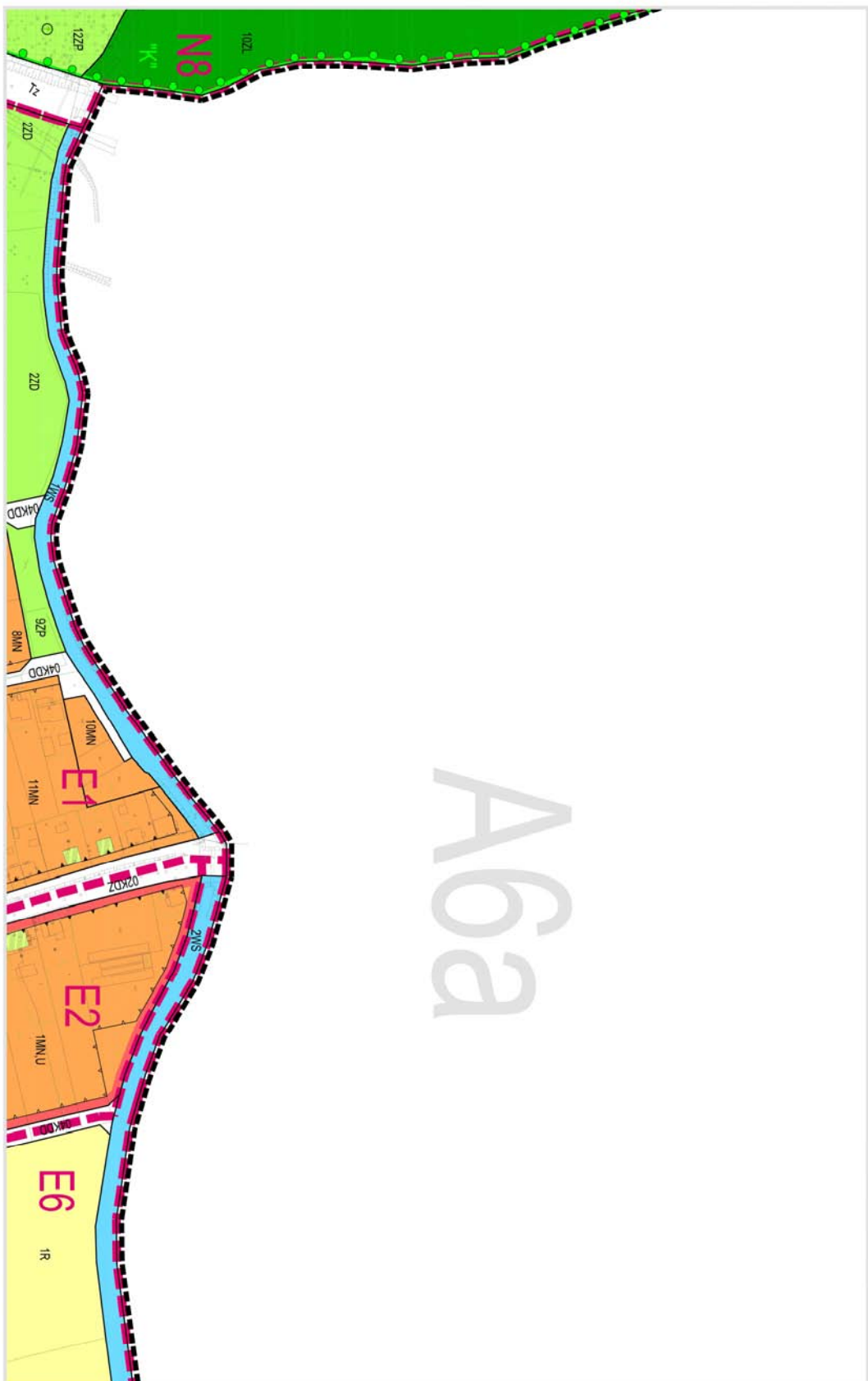
Załącznik Nr 1:45  
do uchwały Rady Miejskiej Balogardu  
Nr XVII/432/16  
z dnia 24 lutego 2016 r.



SKALA 1: 2000

Załącznik N° 1-A6a  
do uchwały Rady Miejskiej Białogardu  
NR XLIV/432/2016  
z dnia 24 lutego 2016 r.

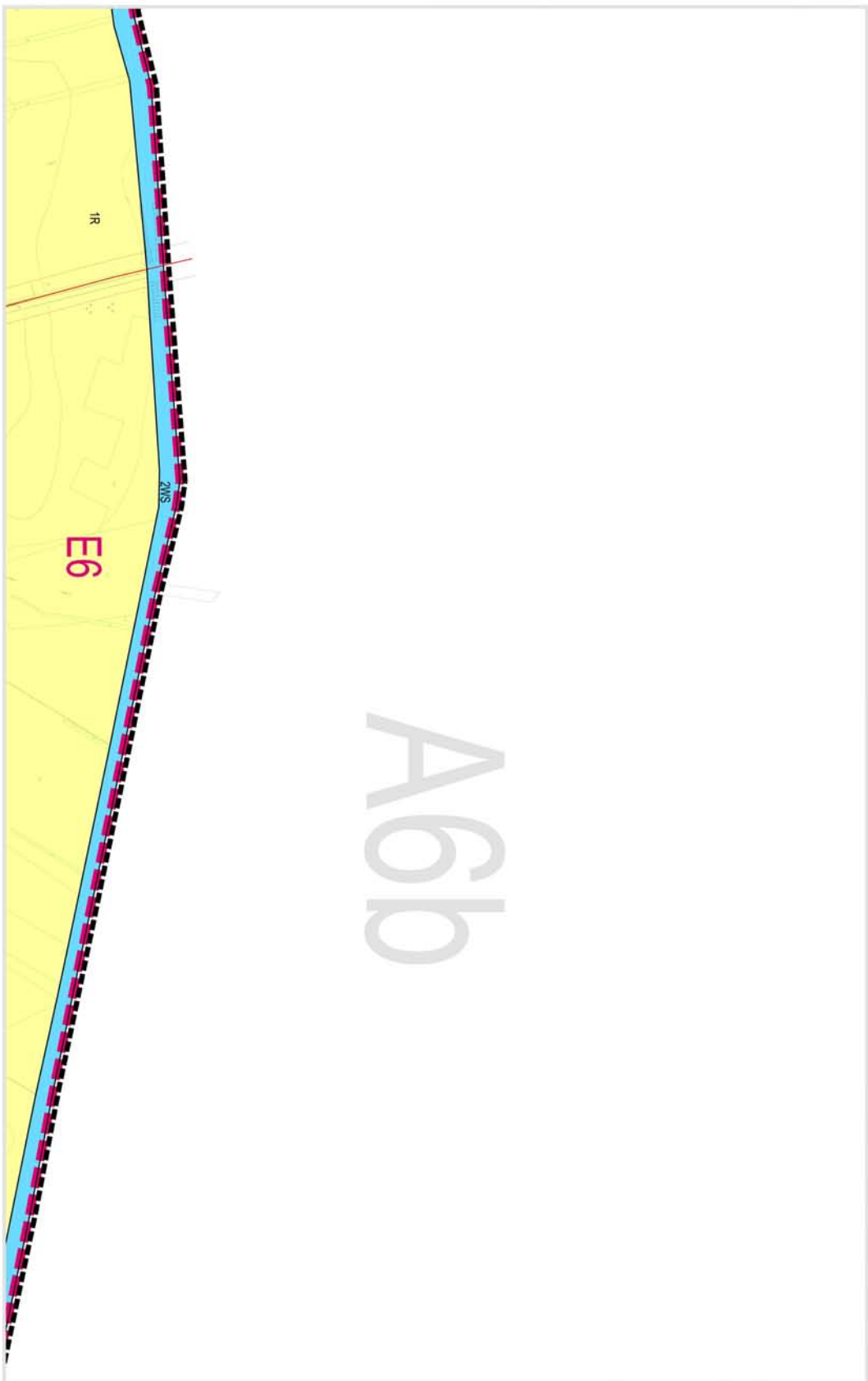
# A6a



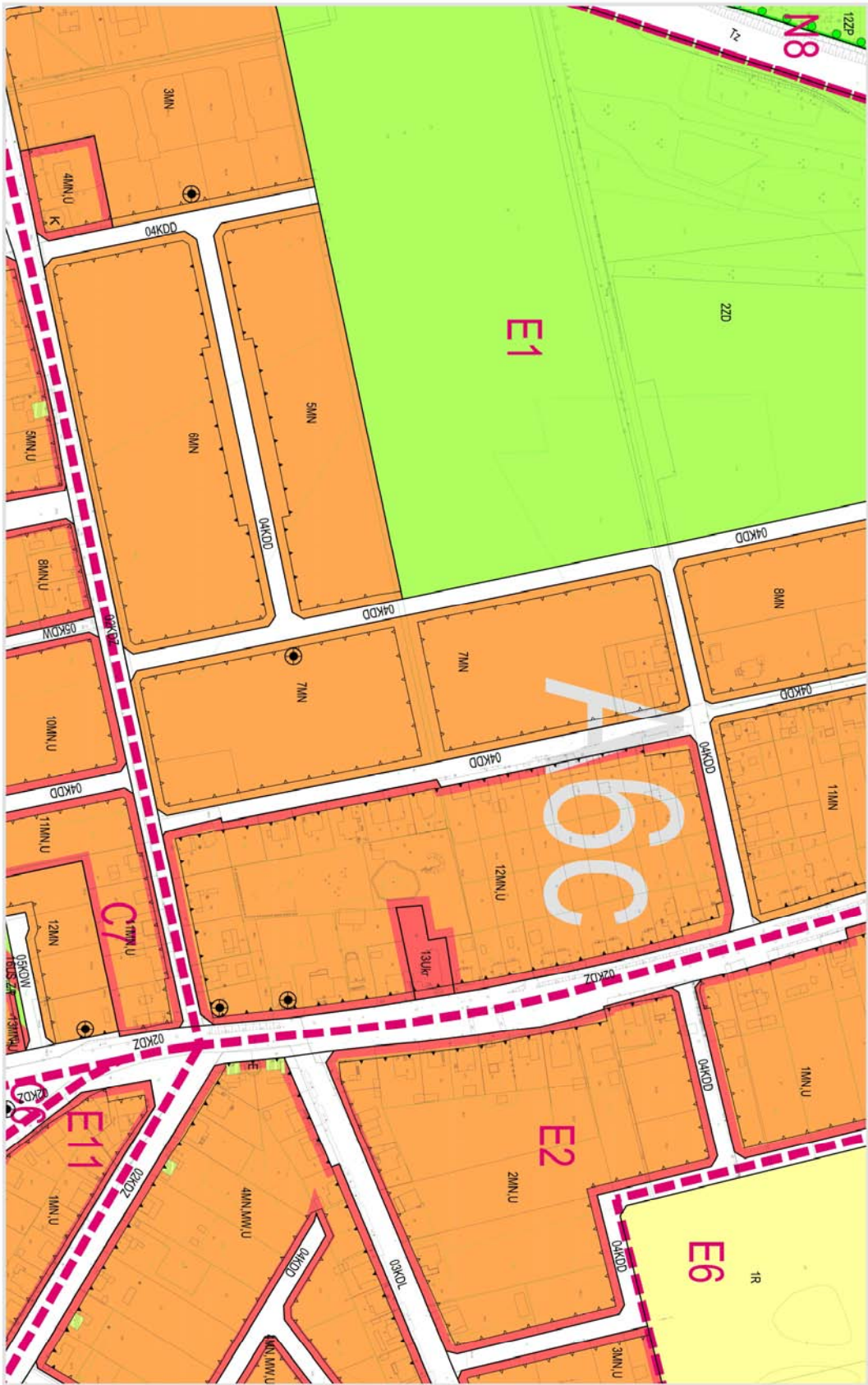
SKALA 1:1000



# A6b

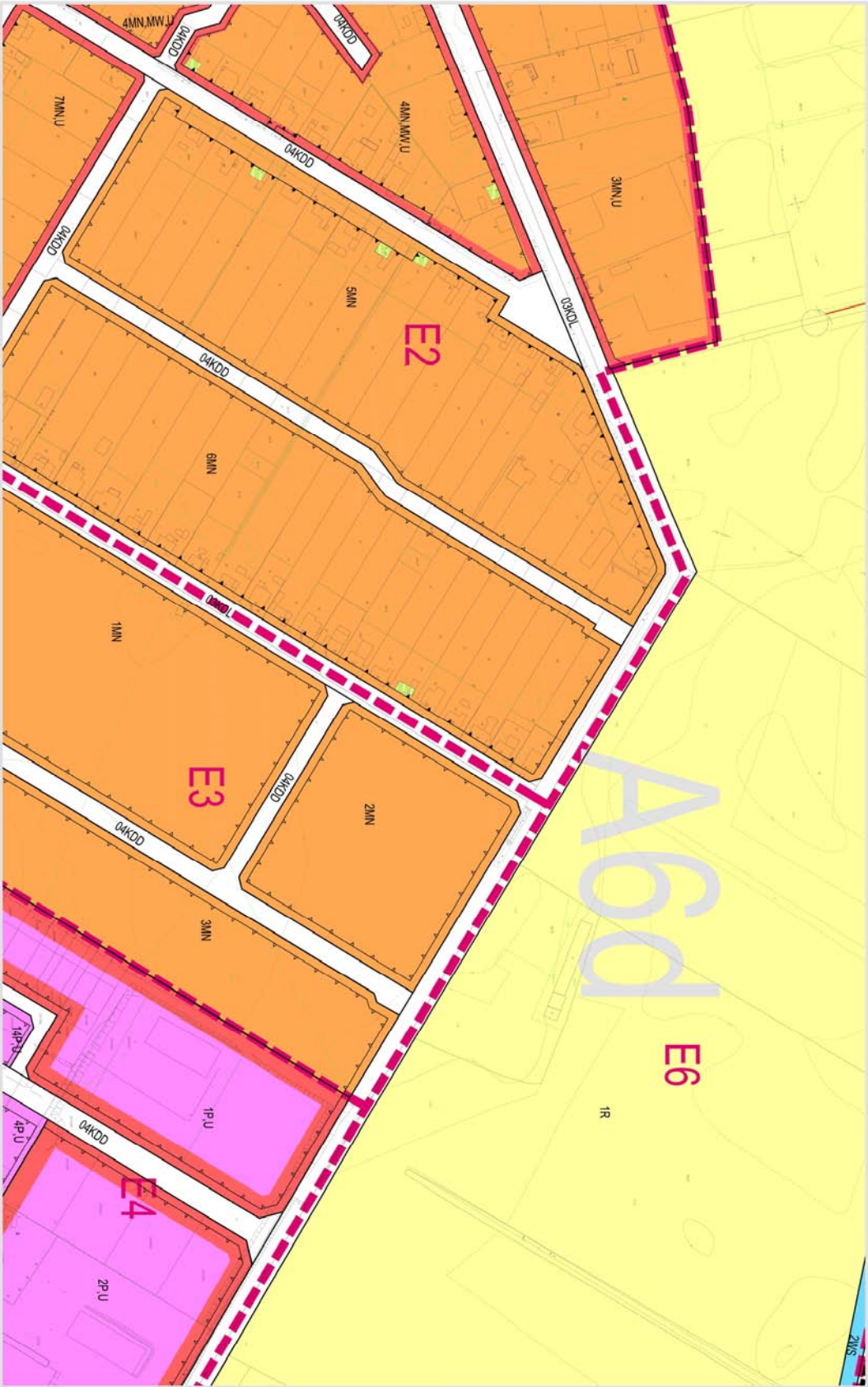


SKALA 1:1000



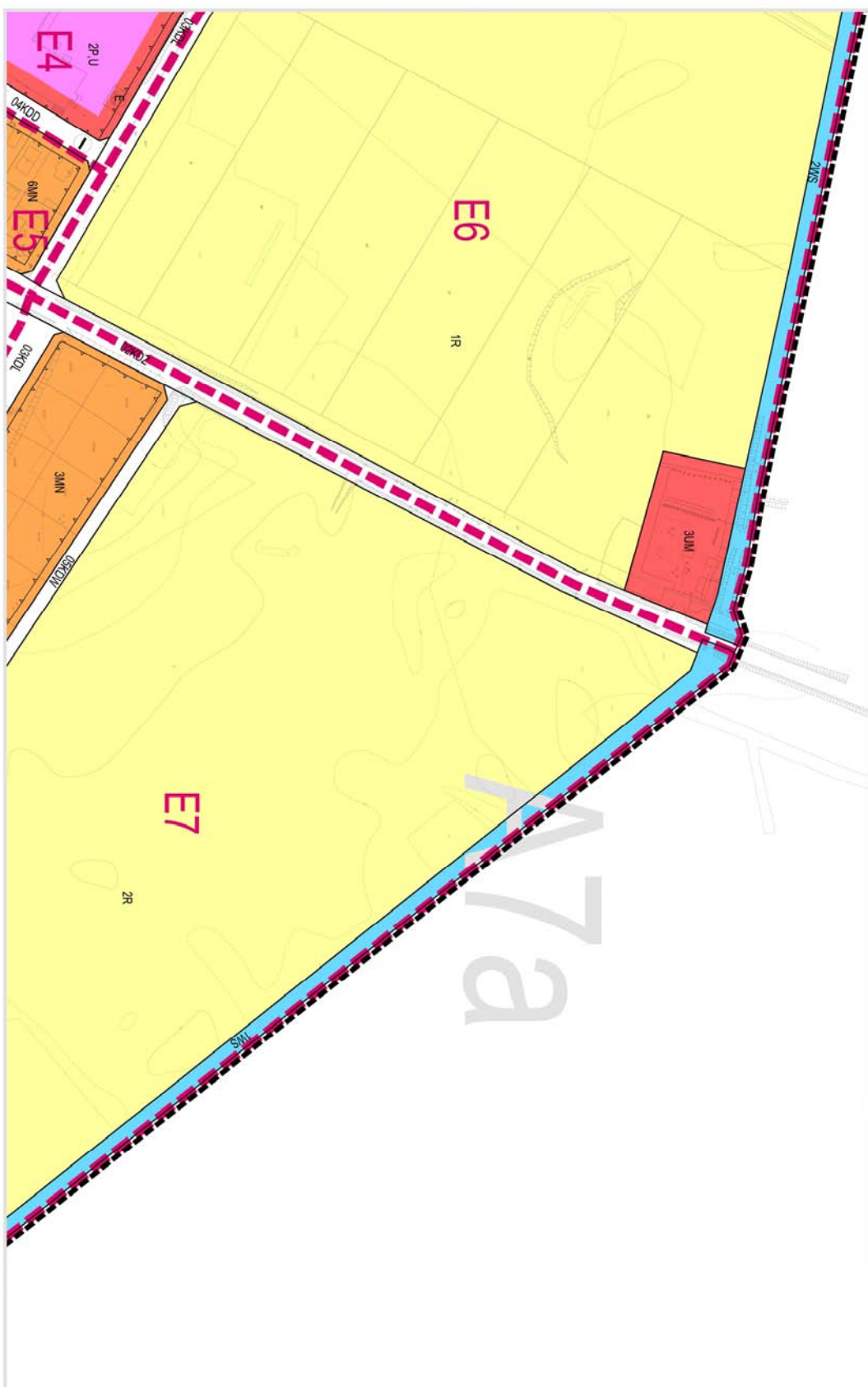
SKALA 1:1000

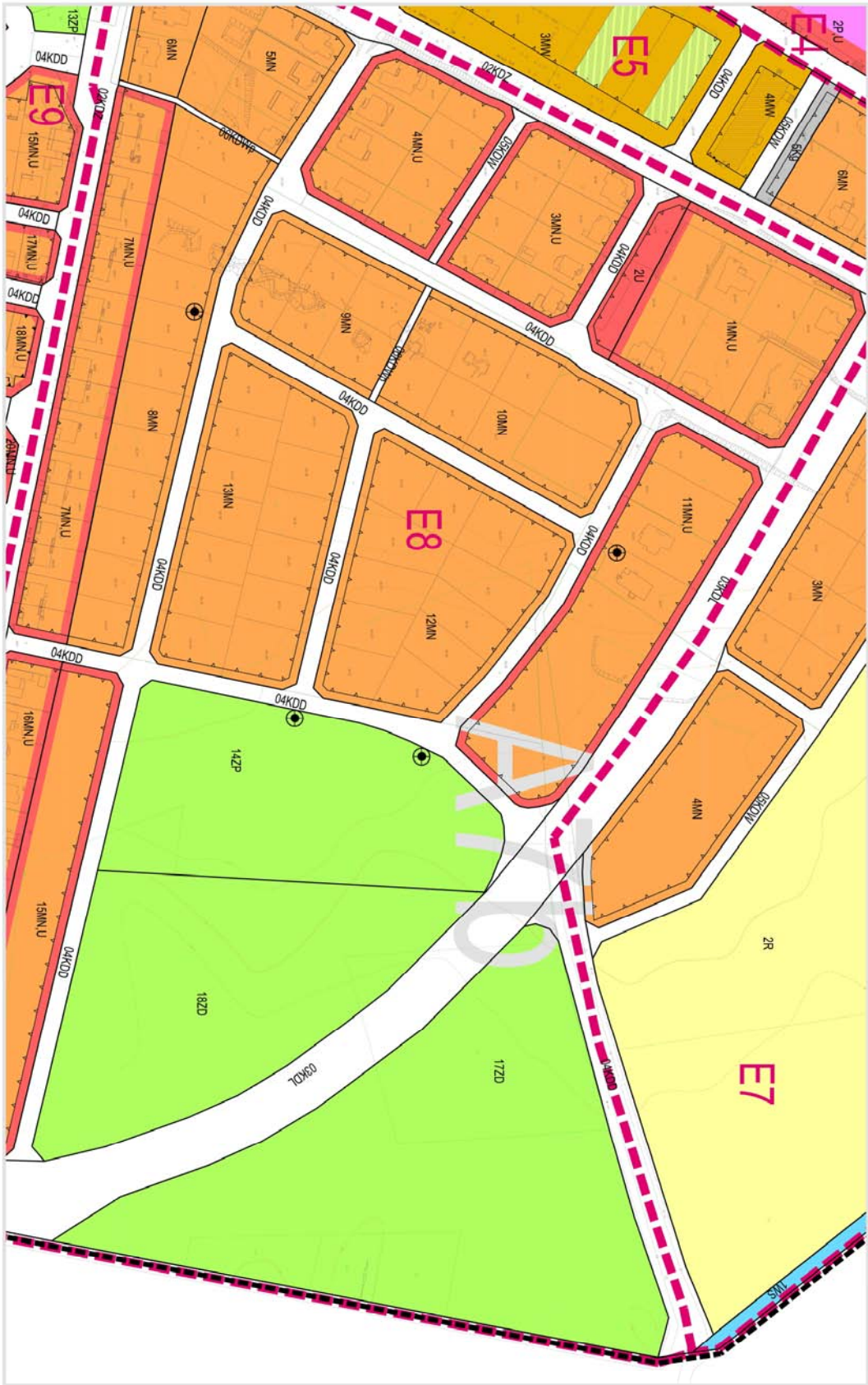




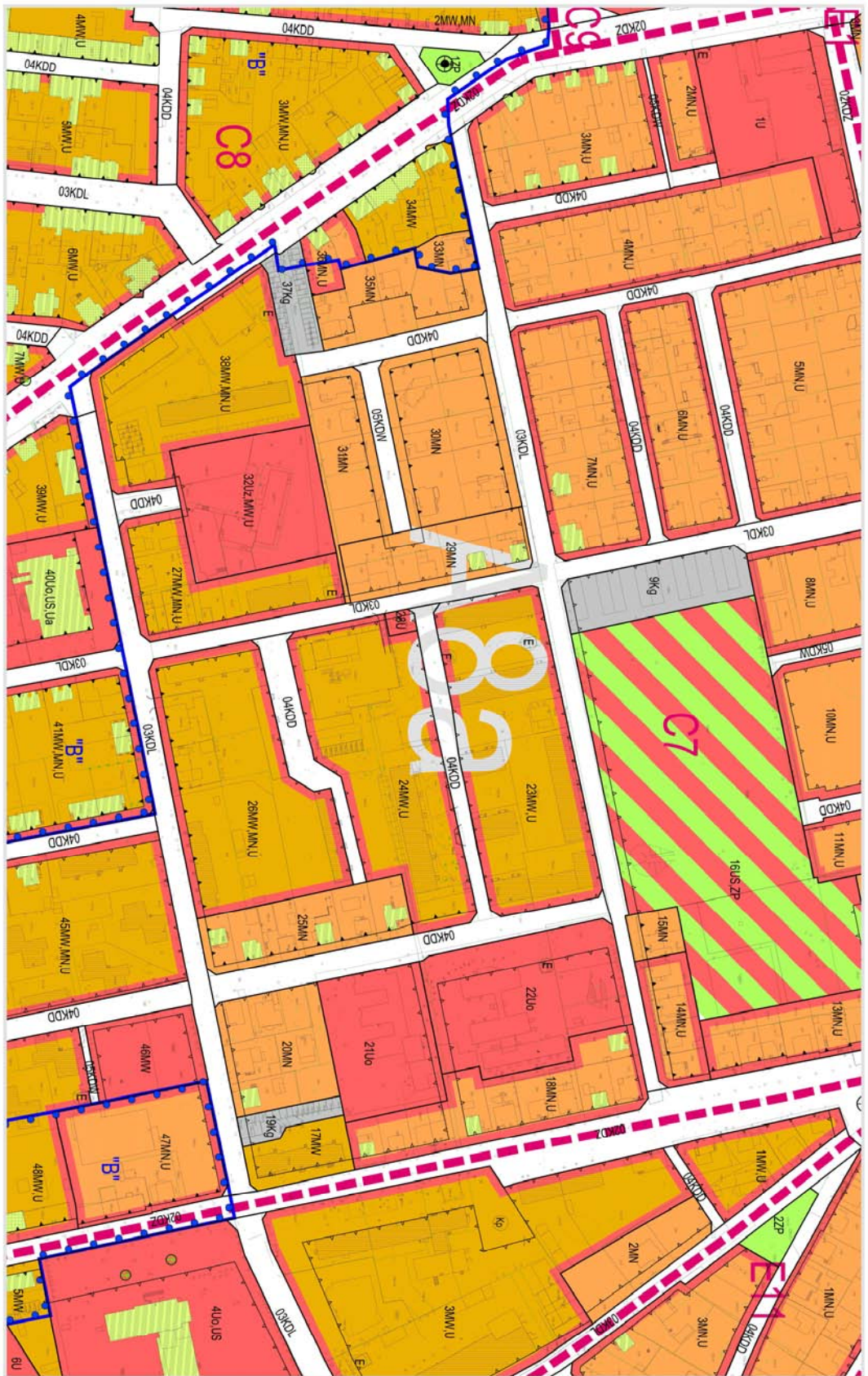
Załącznik N° 1-A6d  
do uchwały Rady Mięskiej Białogardu  
NR XLV/143/2016  
z dnia 24 lutego 2016 r.

Załącznik N° 1A7a  
do uchwały Rady Miejskiej Białogardu  
NR XLIV/432/16  
z dnia 24 lutego 2016 r.





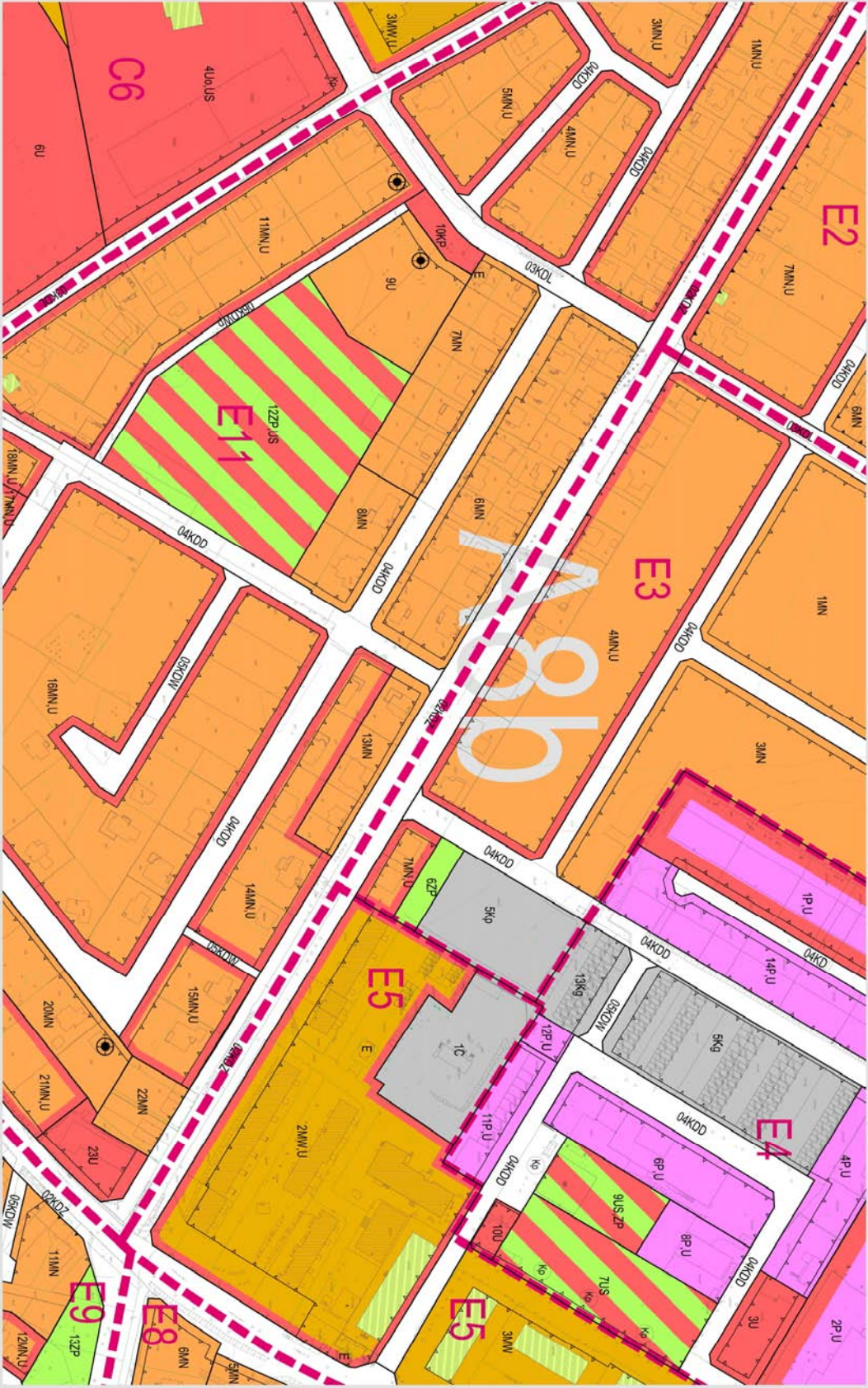
Załącznik N° 1.A7b  
do uchwały Rady Mięskiej Białogardu  
NR XLIV/432/16  
z dnia 24 lutego 2016 r.



SKALA 1:1000

Załącznik N° 1-A8a  
do uchwały Rady Miejskiej Biłogardu  
NR XLIV/432/2016  
z dnia 24 lutego 2016 r.

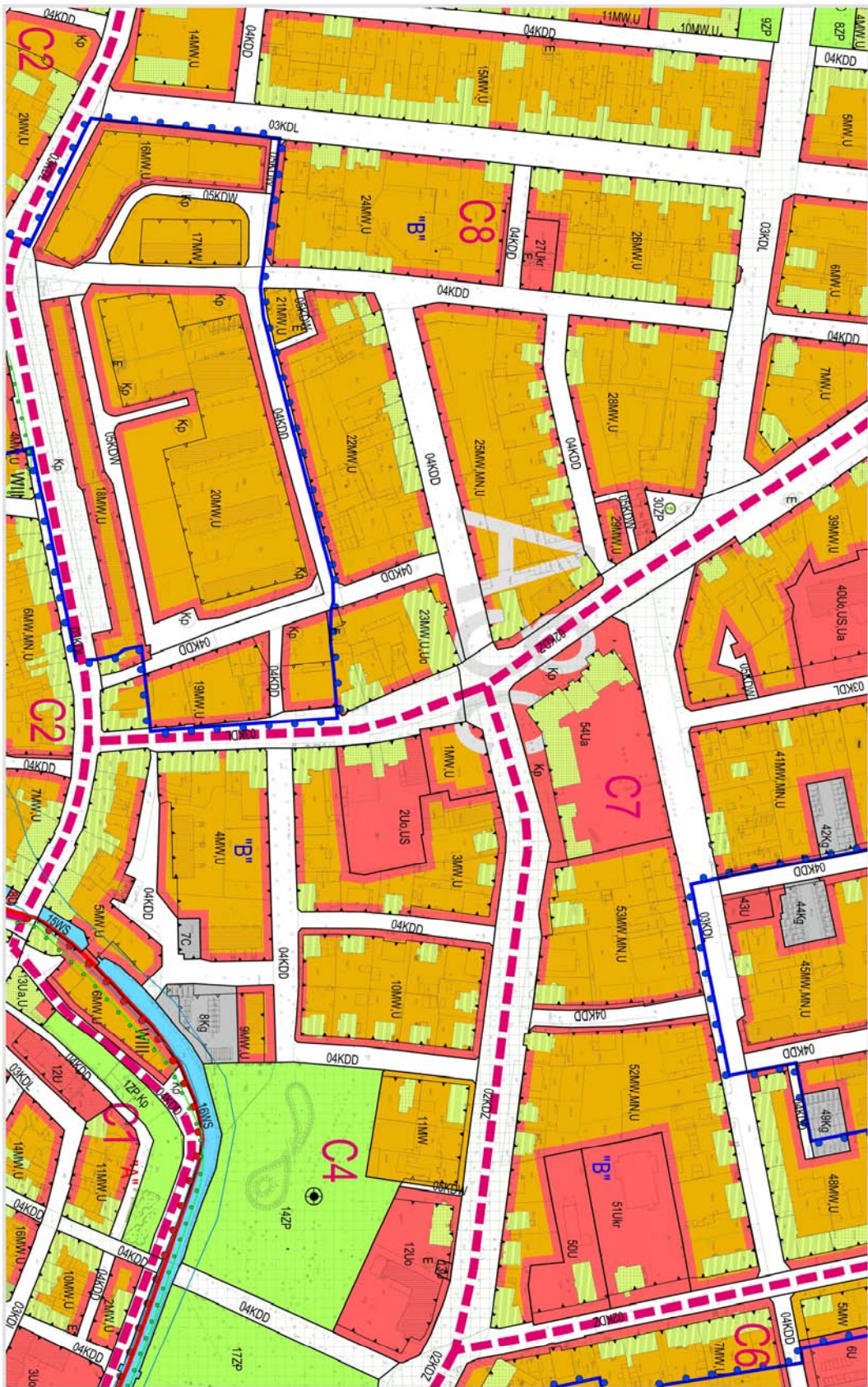




SKALA 1:1000  
 0 10 20 30 40 50m



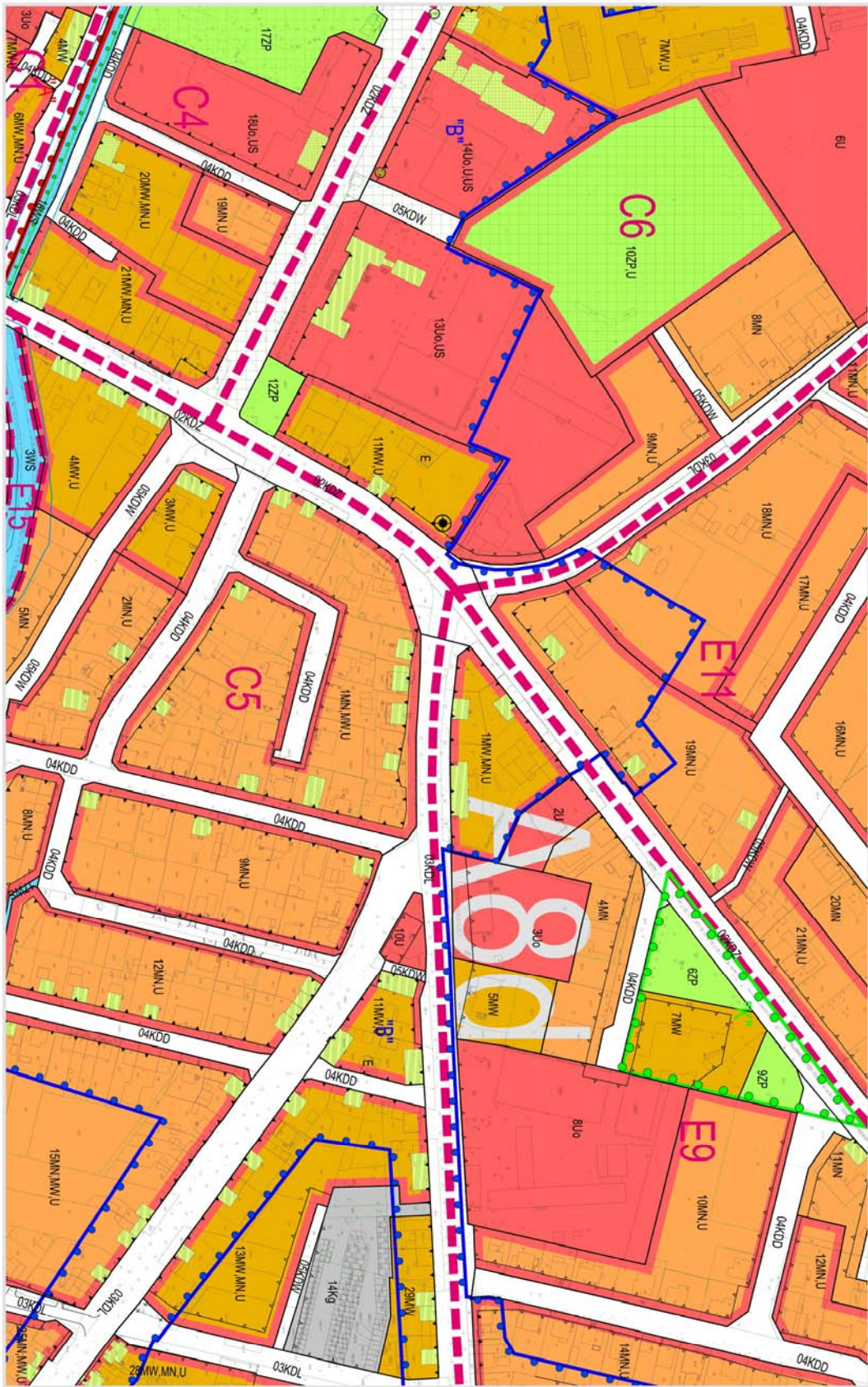
Załącznik N° 1-Asb  
 do uchwały Rady Mięskiej Białogardu  
 NR XLIV/432/2016  
 z dnia 24 lutego 2016 r.



SKALA 1:1000



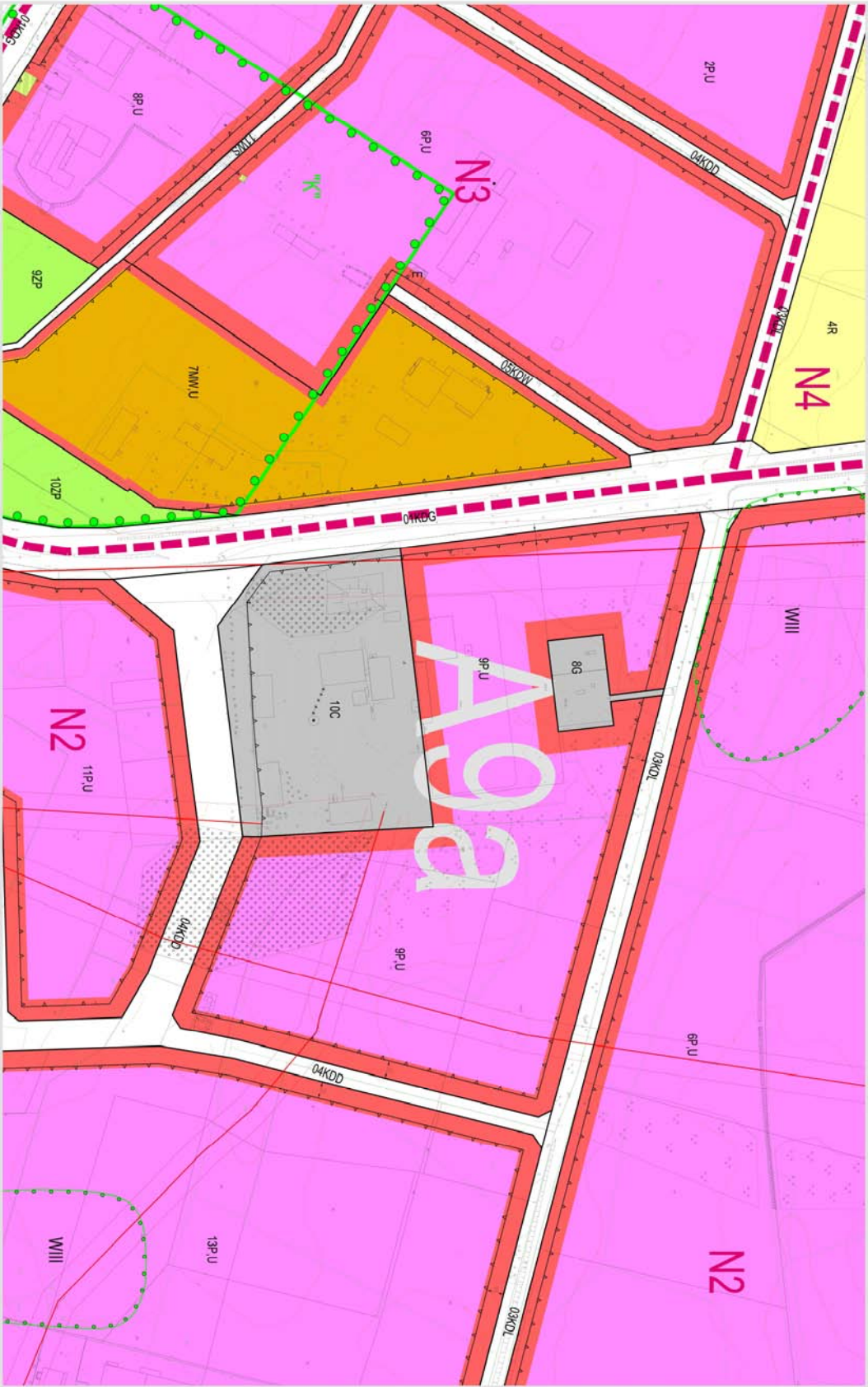
Załącznik N° 1-A3c  
do uchwały Rady Miejskiej Biłogardu  
NR XLIV/432/2016  
z dnia 24 lutego 2016 r.



SKALA 1:1000



Załącznik N° 1-A8d  
do uchwały Rady Miejskiej Biłogardu  
NR XLV/1432/16  
z dnia 24 lutego 2016 r.



SKALA 1:1000

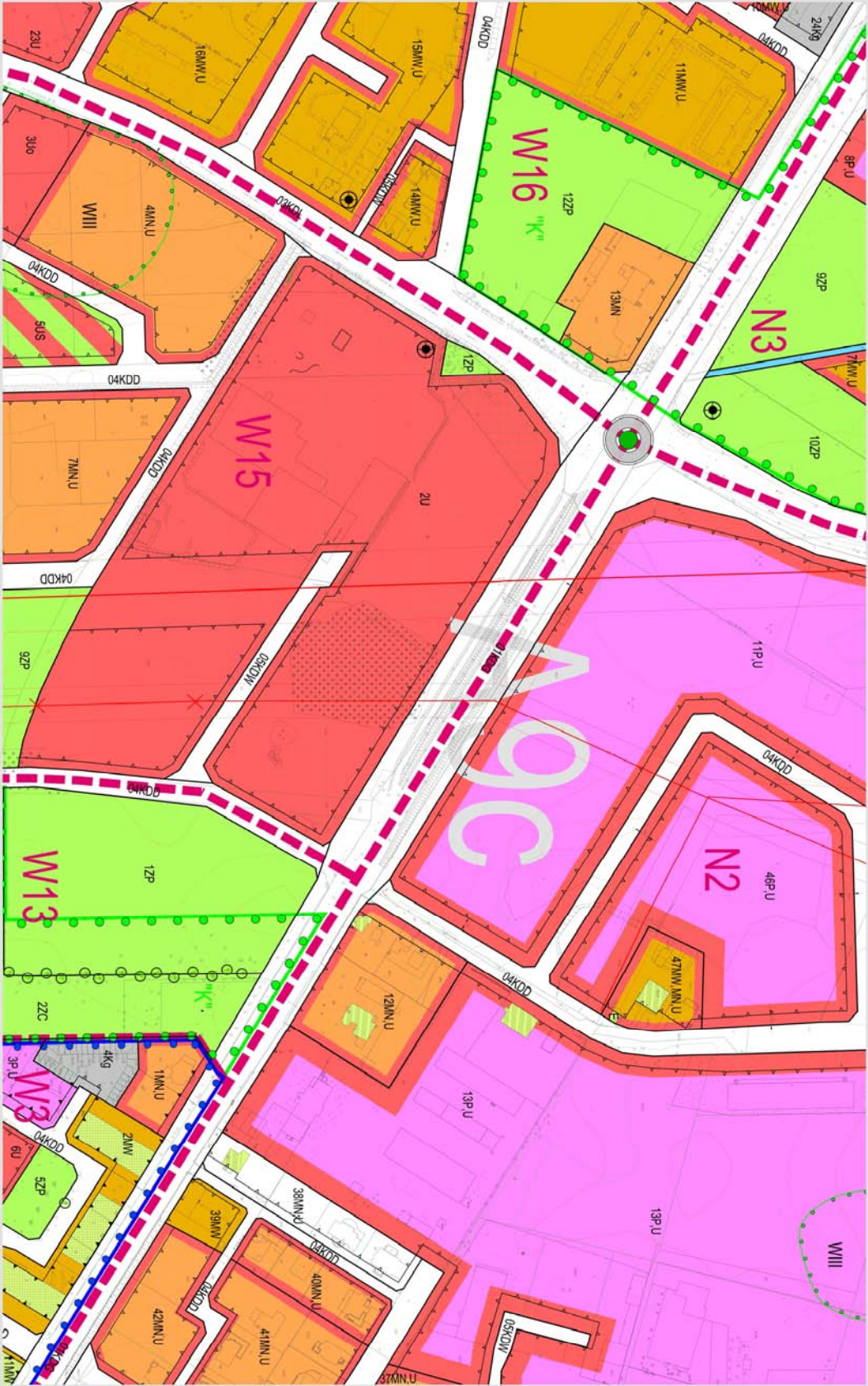
Załącznik N° 1-A9a  
do uchwały Rady Miejskiej Białogardu  
NR XLIV/432/16  
z dnia 24 lutego 2016 r.







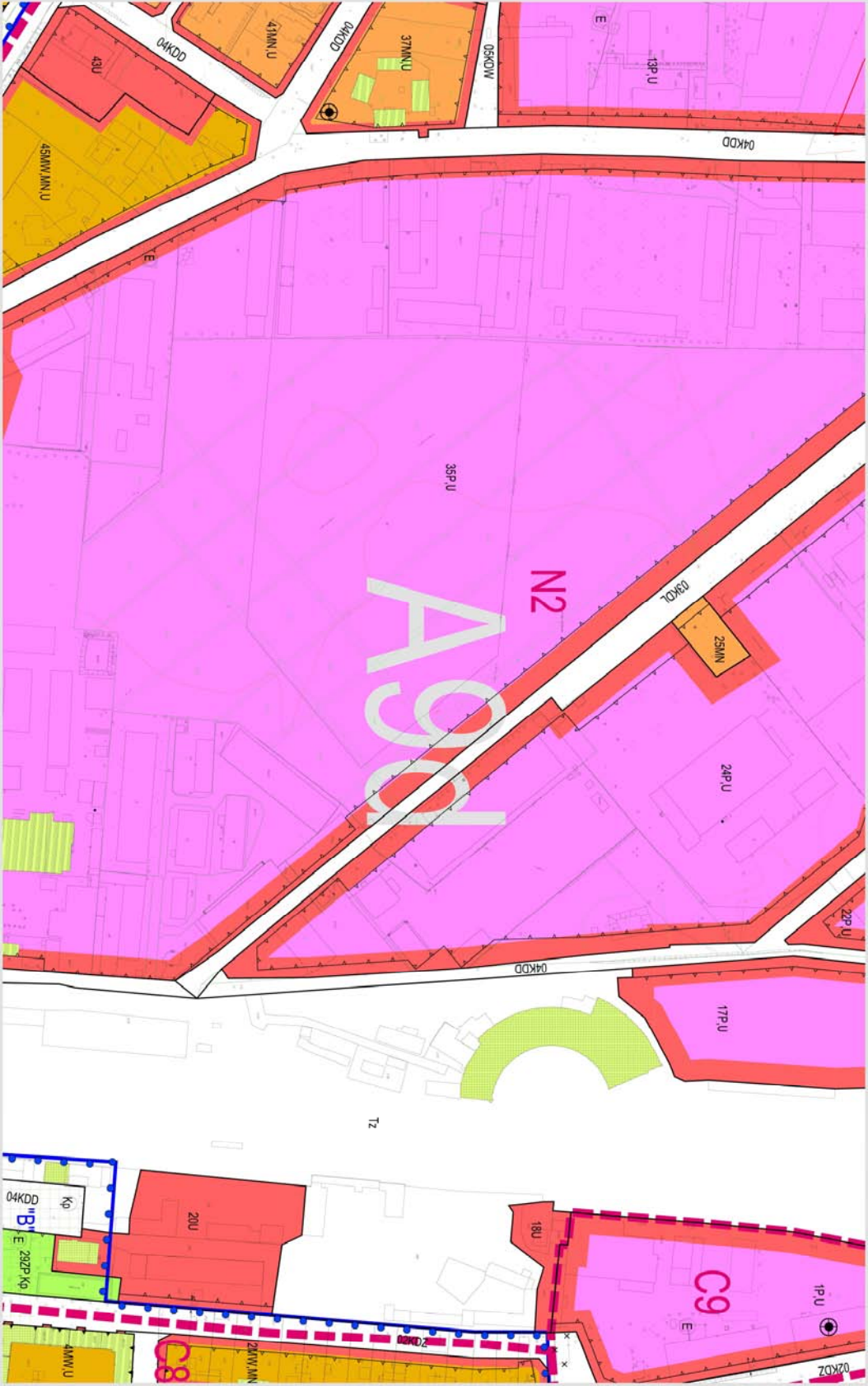
Załącznik N° 1-A9b  
do uchwały Rady Mięskiej Białogardu  
NR XLIV/432/16  
z dnia 24 lutego 2016 r.



SKALA 1:1000



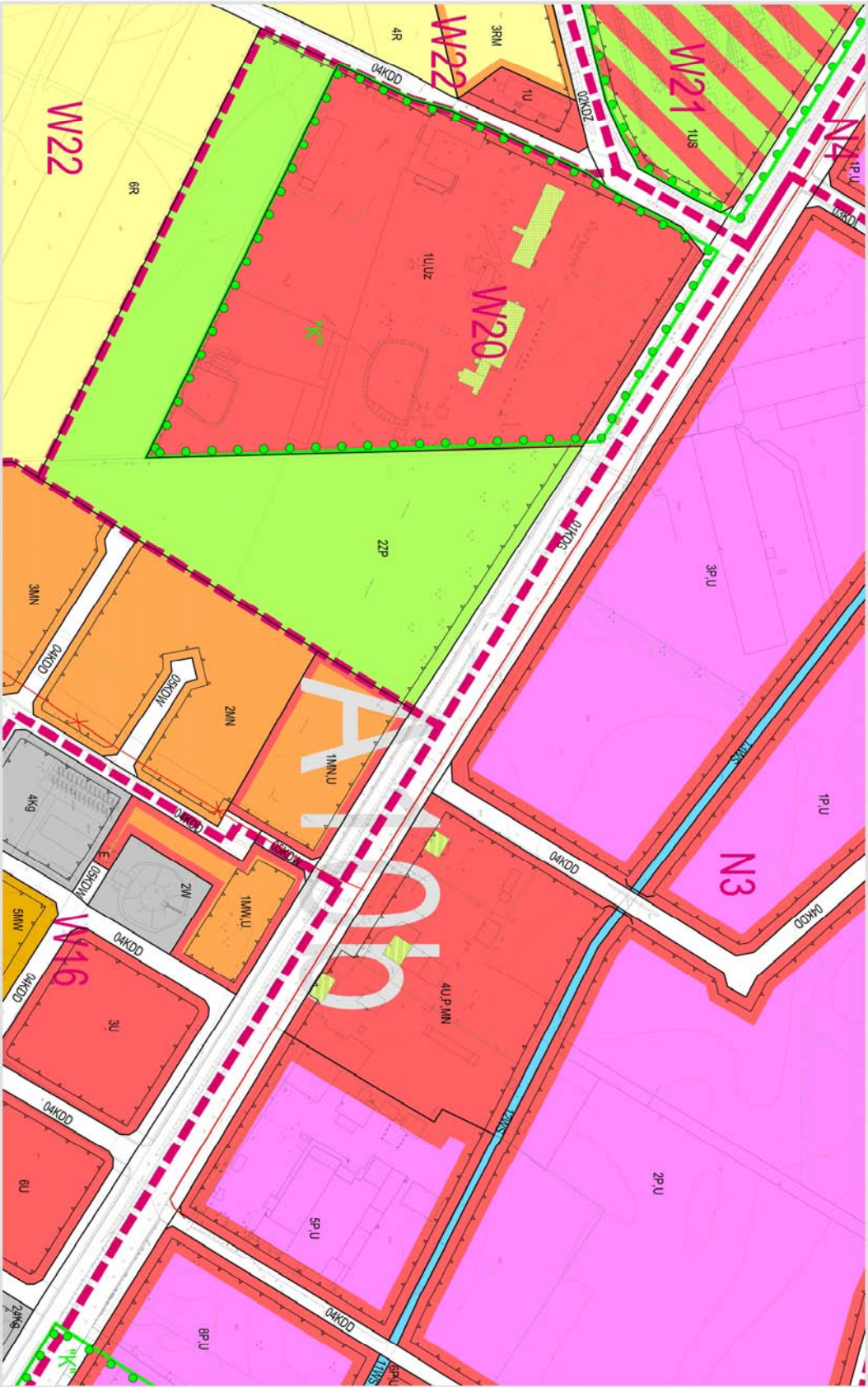
Załącznik N-1-A9c  
do uchwały Rady Mięskiej Białogardu  
NR XIV/432/16  
z dnia 24 lutego 2016 r.



Załącznik N 1-A04  
do uchwały Rady Mięskiej Białogardu  
NR XVII/432/16  
z dnia 24 lutego 2016 r.

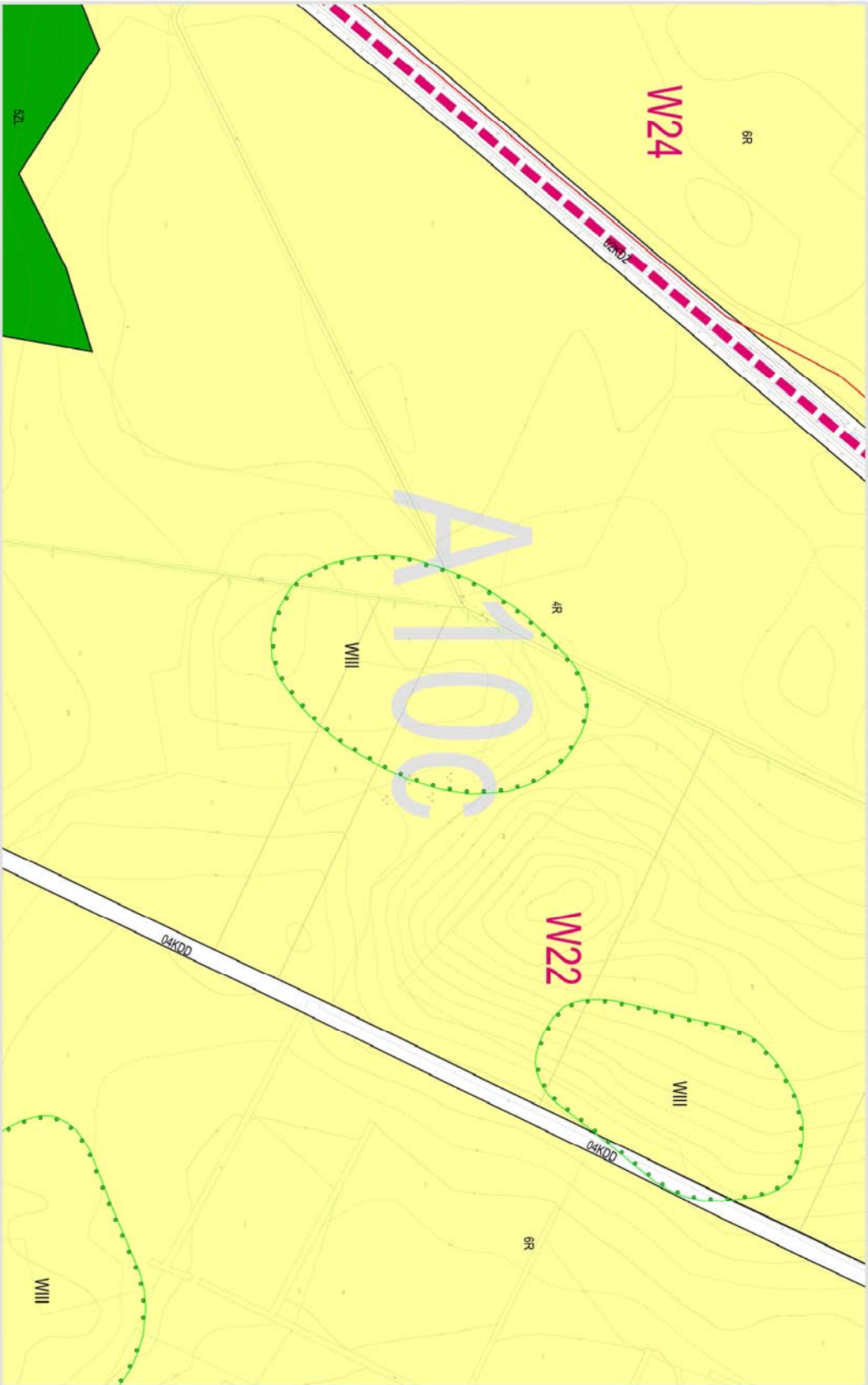
Załącznik N° 1-A10a  
do uchwały Rady Miejskiej Białogardu  
NR XVII/432/2016  
z dnia 24 lutego 2016 r.





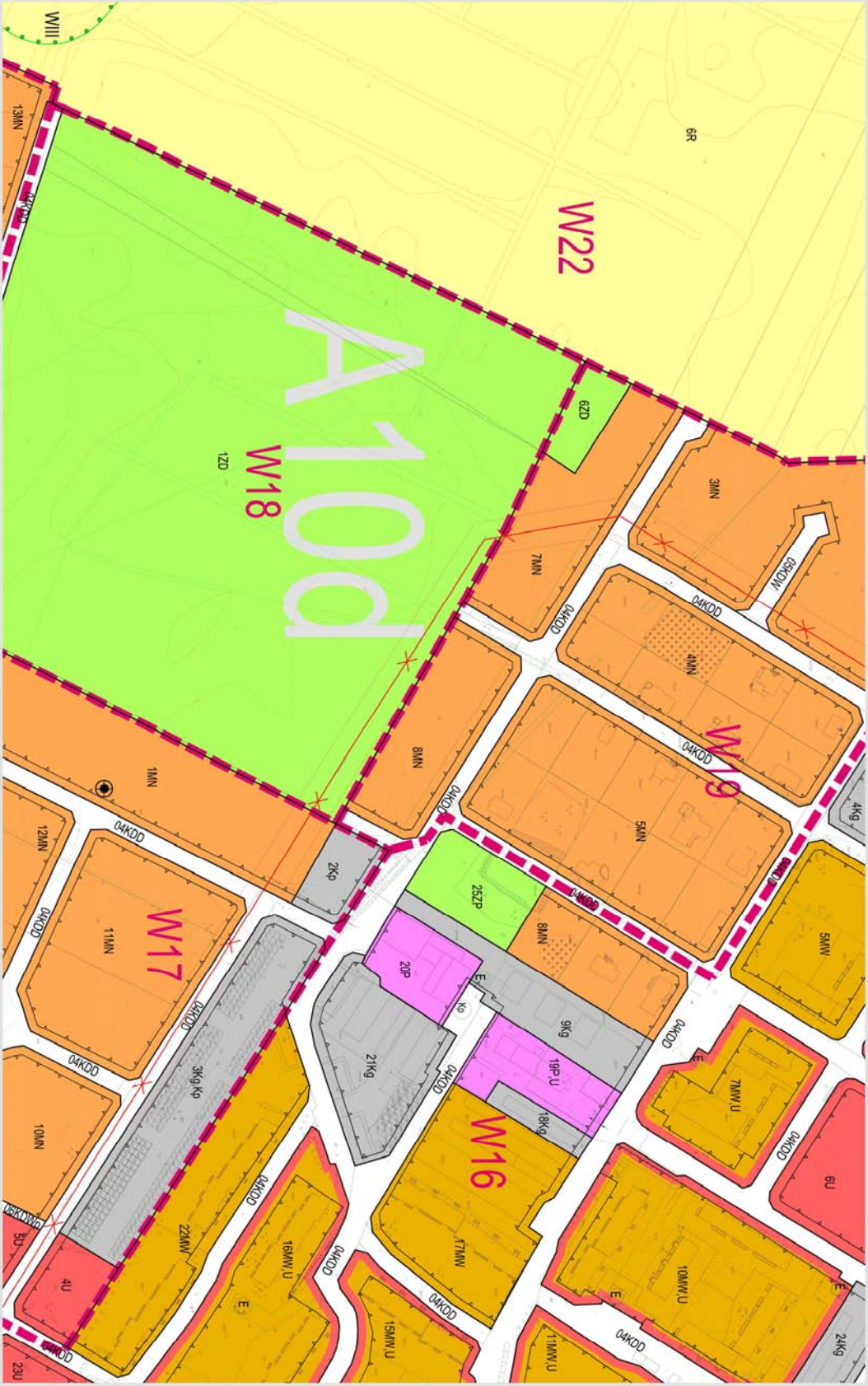
Załącznik N° 1.A.10b  
 do uchwały Rady Miejskiej Białogardu  
 NR XLIV/432/2016  
 z dnia 24 lutego 2016 r.

Załącznik N° 1-A10c  
do uchwały Rady Miejskiej Białogardu  
NR XVII/432/2016  
z dnia 24 lutego 2016 r.



SKALA 1:1000

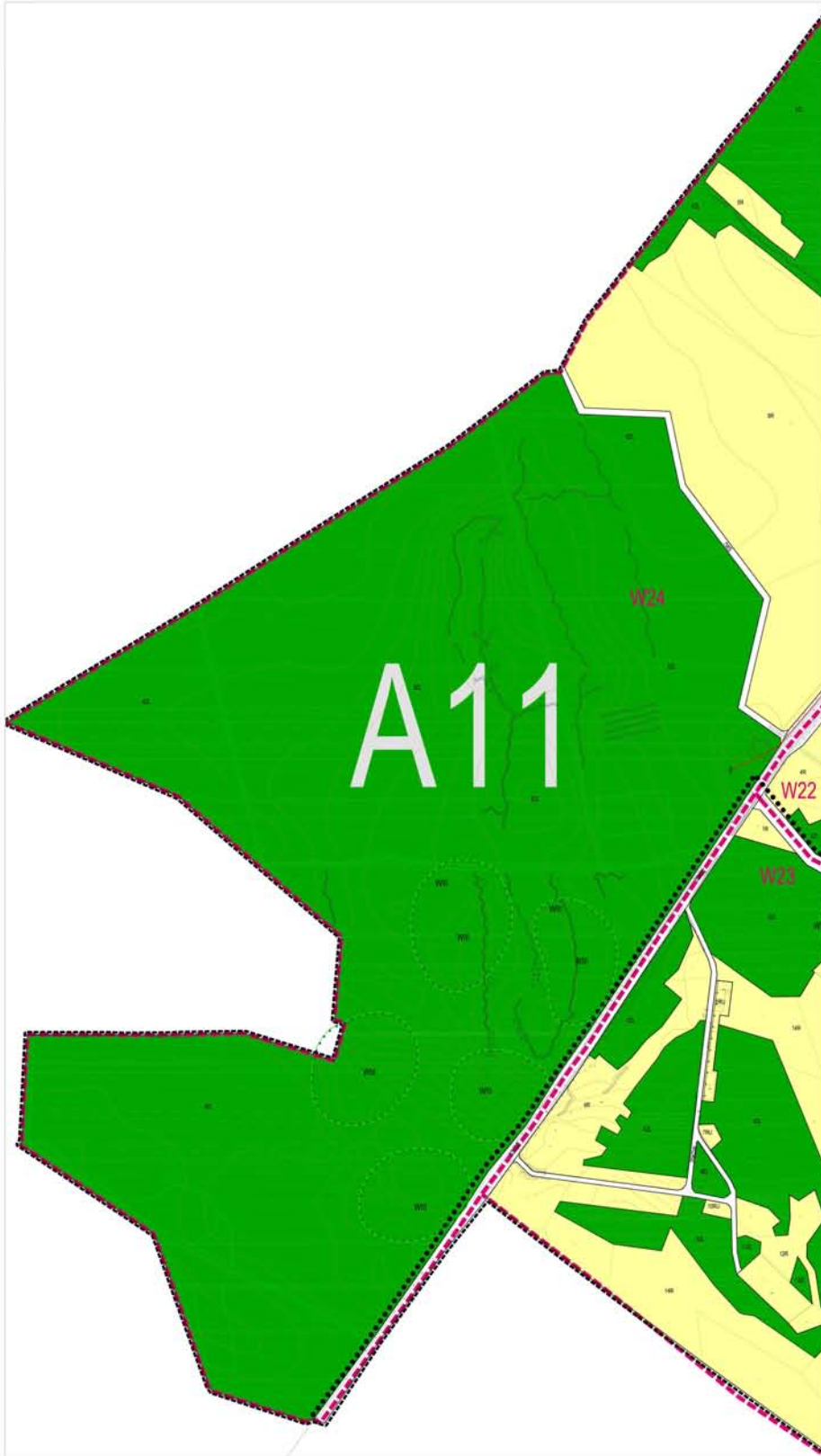





Załącznik N° 1-A10d  
do uchwały Rady Miejskiej Biłogardu  
NR XLIV/432/2016  
z dnia 24 lutego 2016 r.



Załącznik Nr 1-A11  
do uchwały RADY MIEJSKIEJ BIAŁOGARDU  
NR XVI/143/2016  
z dnia 24 lutego 2016 r.



SKALA 1: 2000

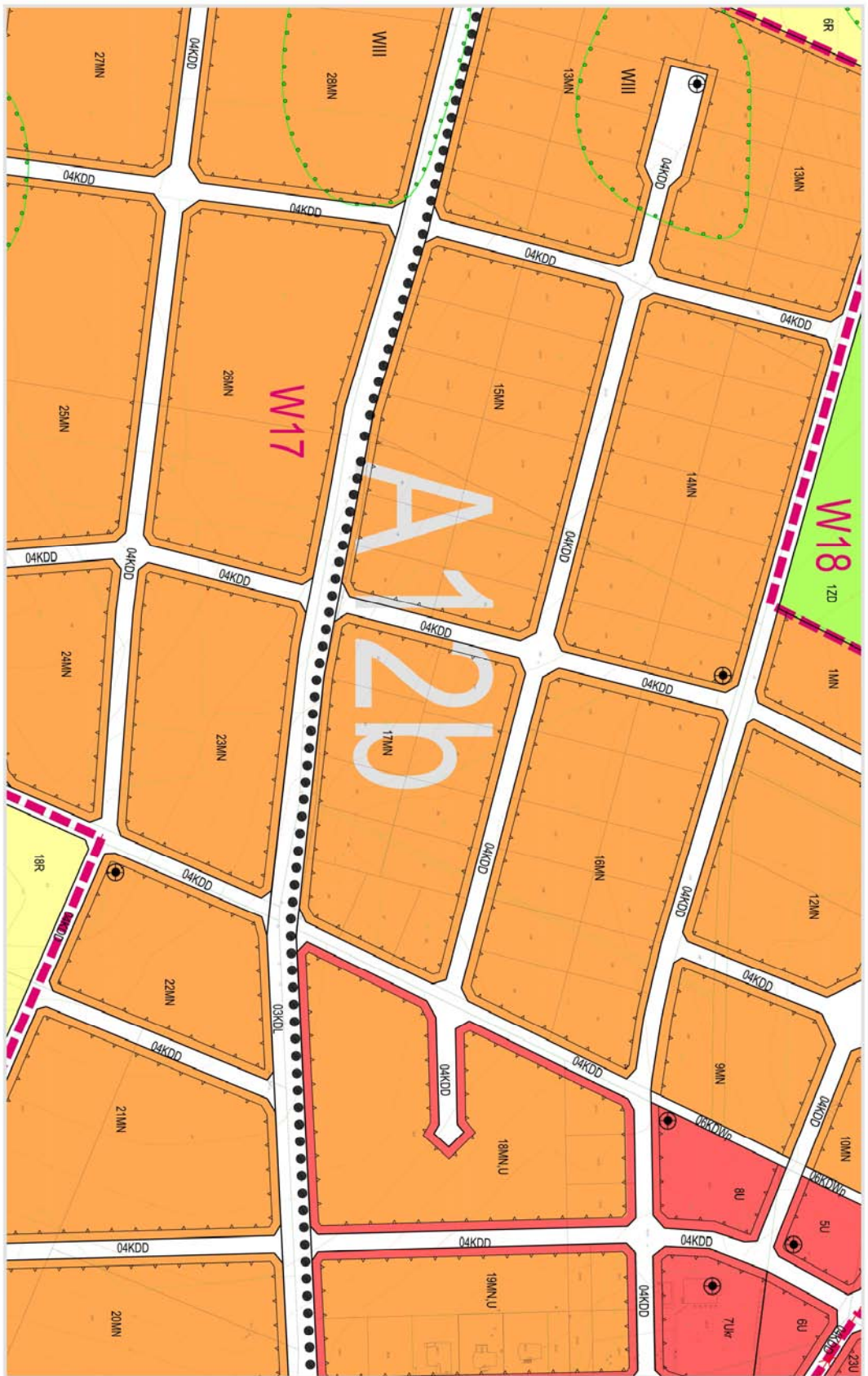




Załącznik N° 1-A12a  
do uchwały Rady Mięskiej Białogardu  
NR XLV/1432/16  
z dnia 24 lutego 2016 r.



SKALA 1:1000

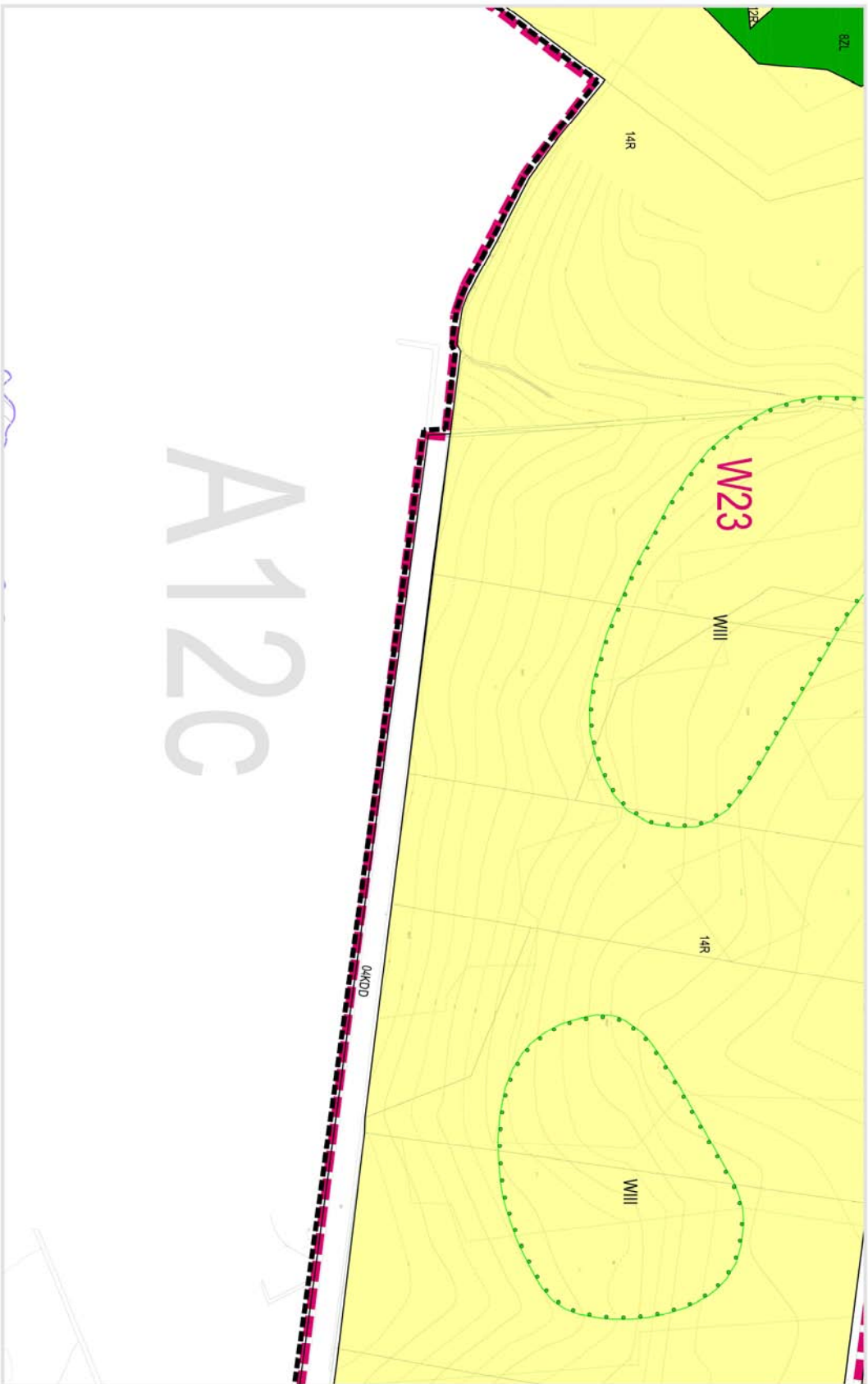


SKALA 1:1000

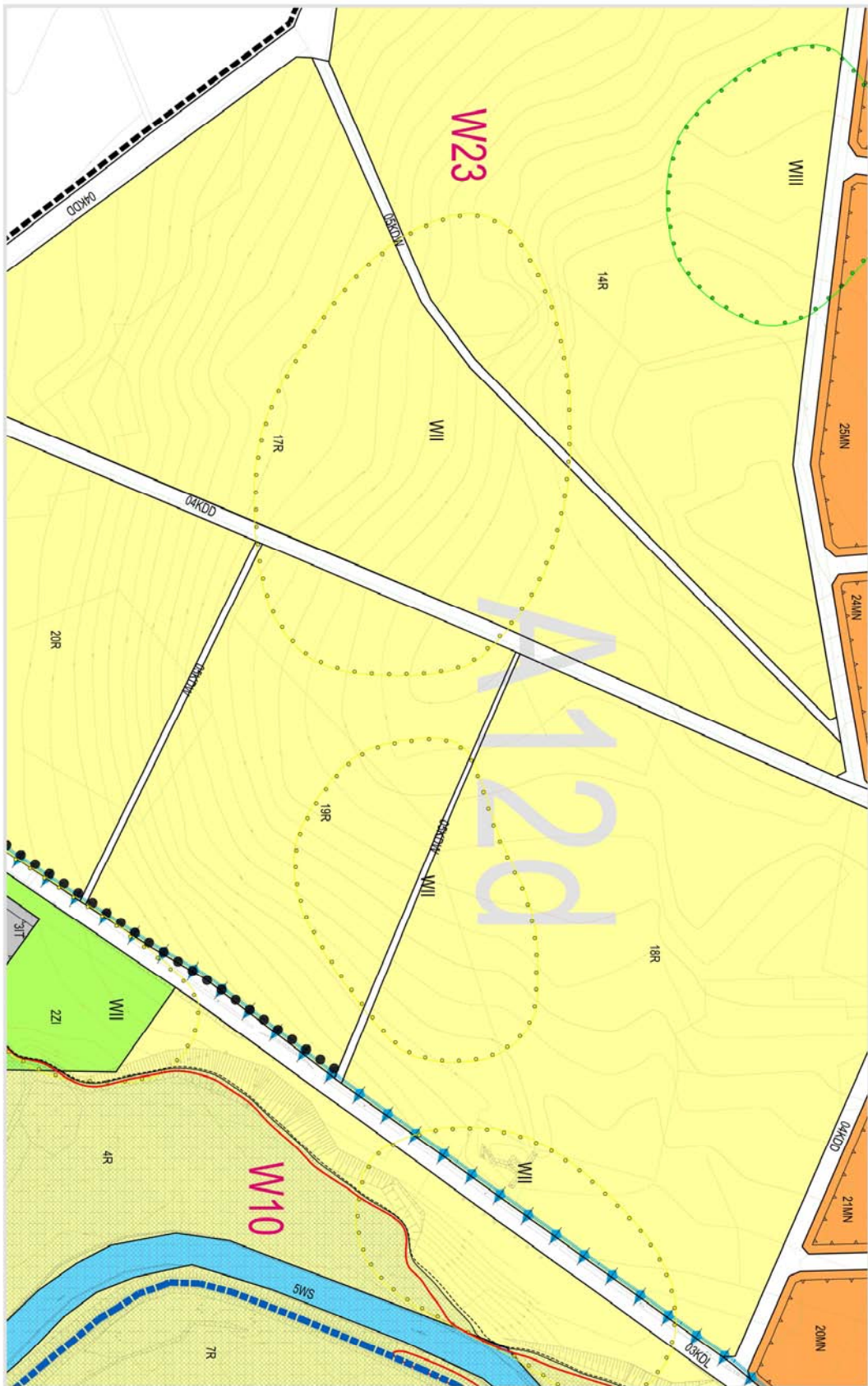


Załącznik N° 1-A-2b  
do uchwały Rady Mięskiej Białogardu  
NR XLIV/432/16  
z dnia 24 lutego 2016 r.

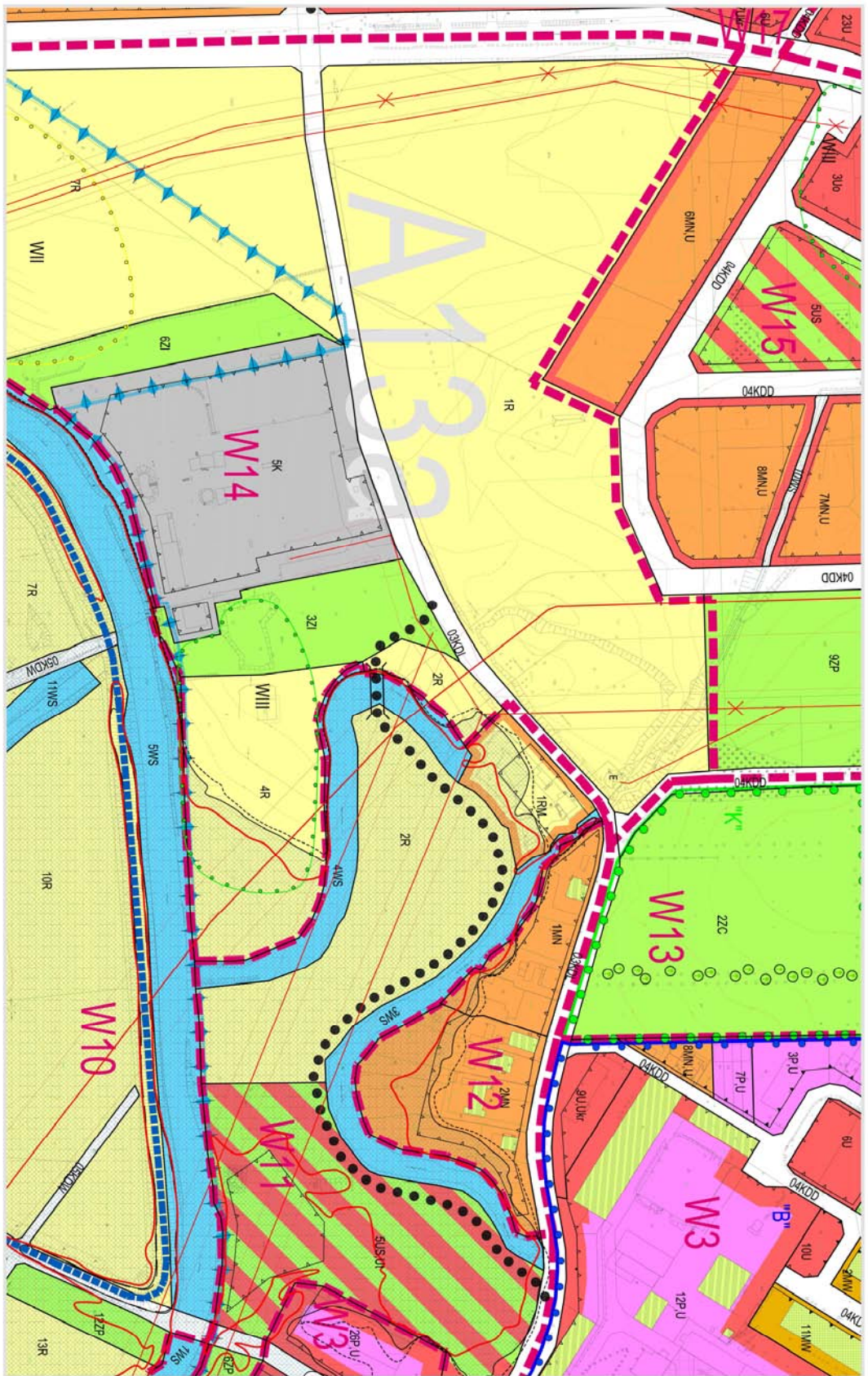
Załącznik N° 1 A12c  
do uchwały Rady Miejskiej Białogardu  
NR XVII/432/2016  
z dnia 24 lipca 2016 r.



Załącznik N° 1.A32d  
do uchwały Rady Mięskiej Białogardu  
NR XLIV/432/2016  
z dnia 24 lutego 2016 r.



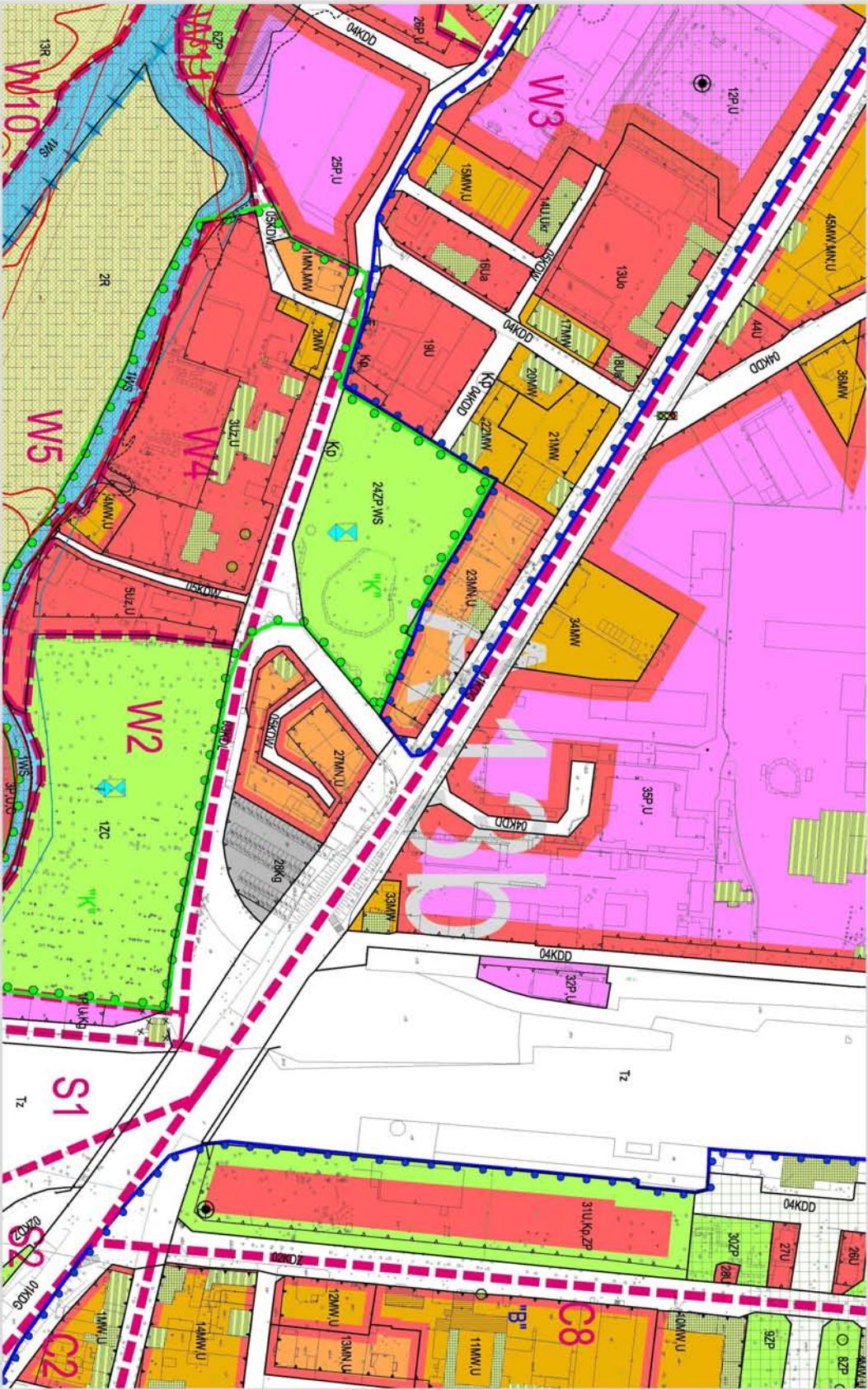
SKALA 1:1000  
0 10 20 30 40 50m



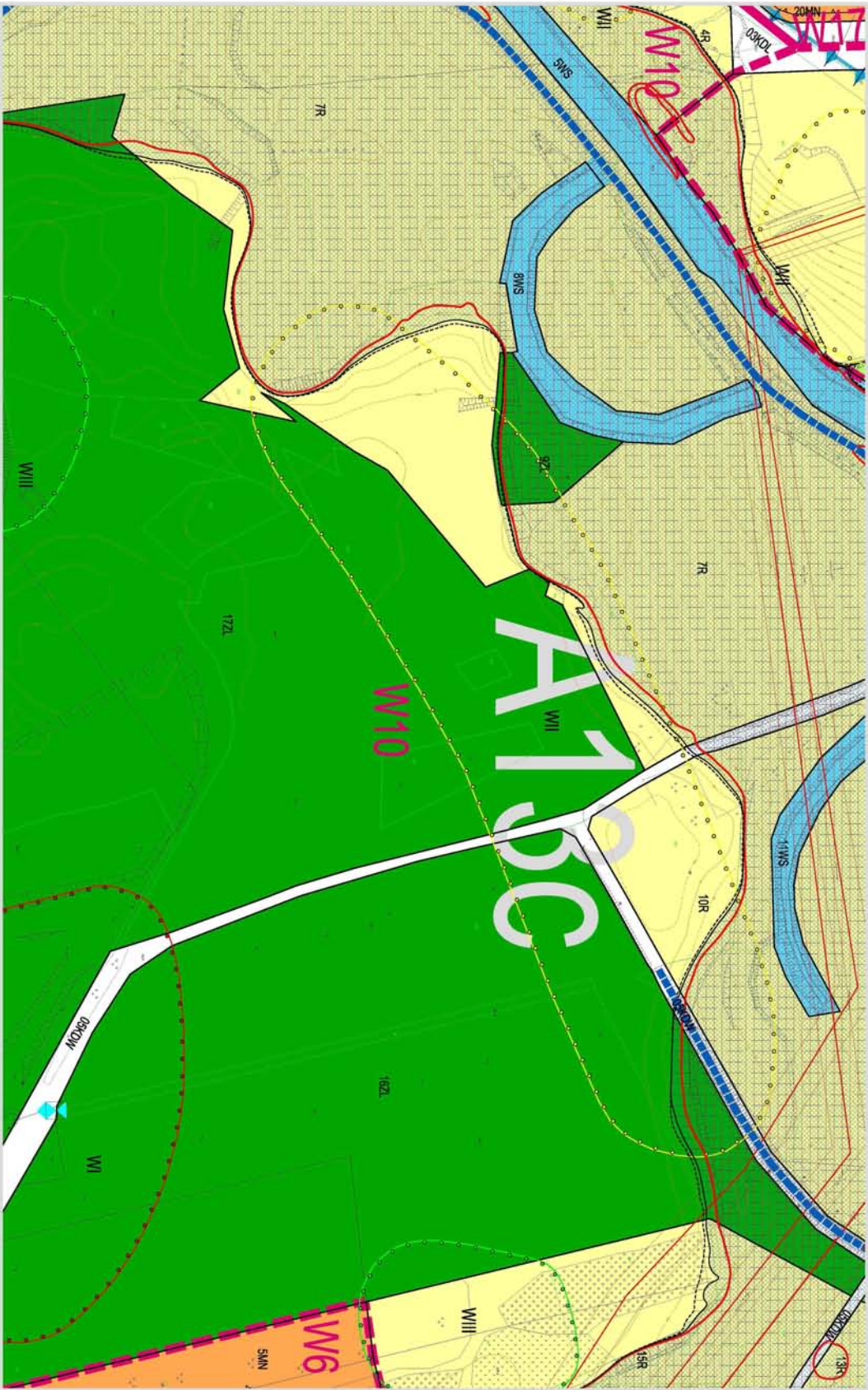
SKALA 1:1000



Załącznik N° 1-A13a  
do uchwały Rady Miejskiej Białogardu  
NR XLIV/432/2016  
z dnia 24 lutego 2016 r.

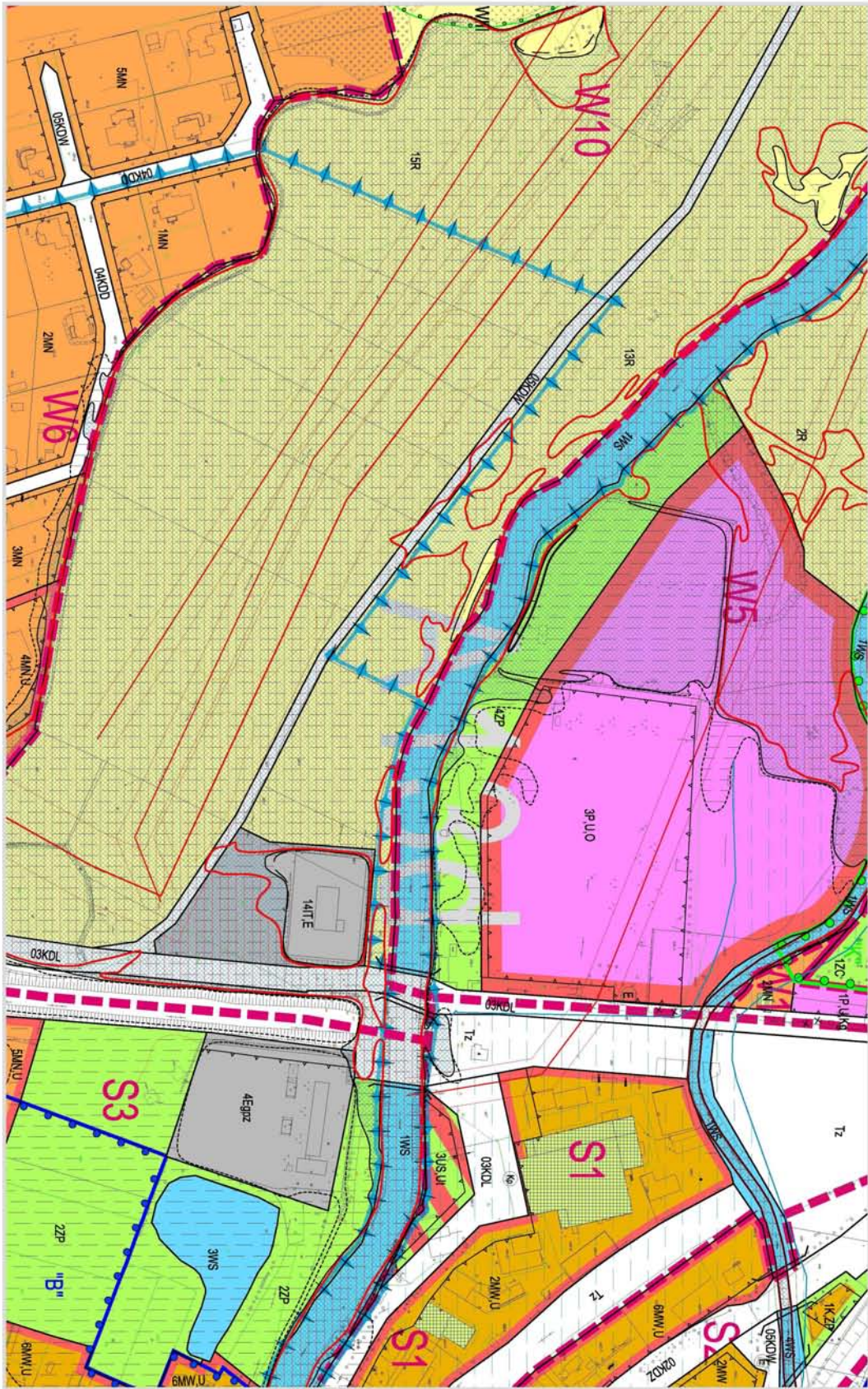


Załącznik N° 1-A13b  
do uchwały Rady Mińskiej Białogardu  
NR XIV/1432/16  
z dnia 24 lutego 2016 r.



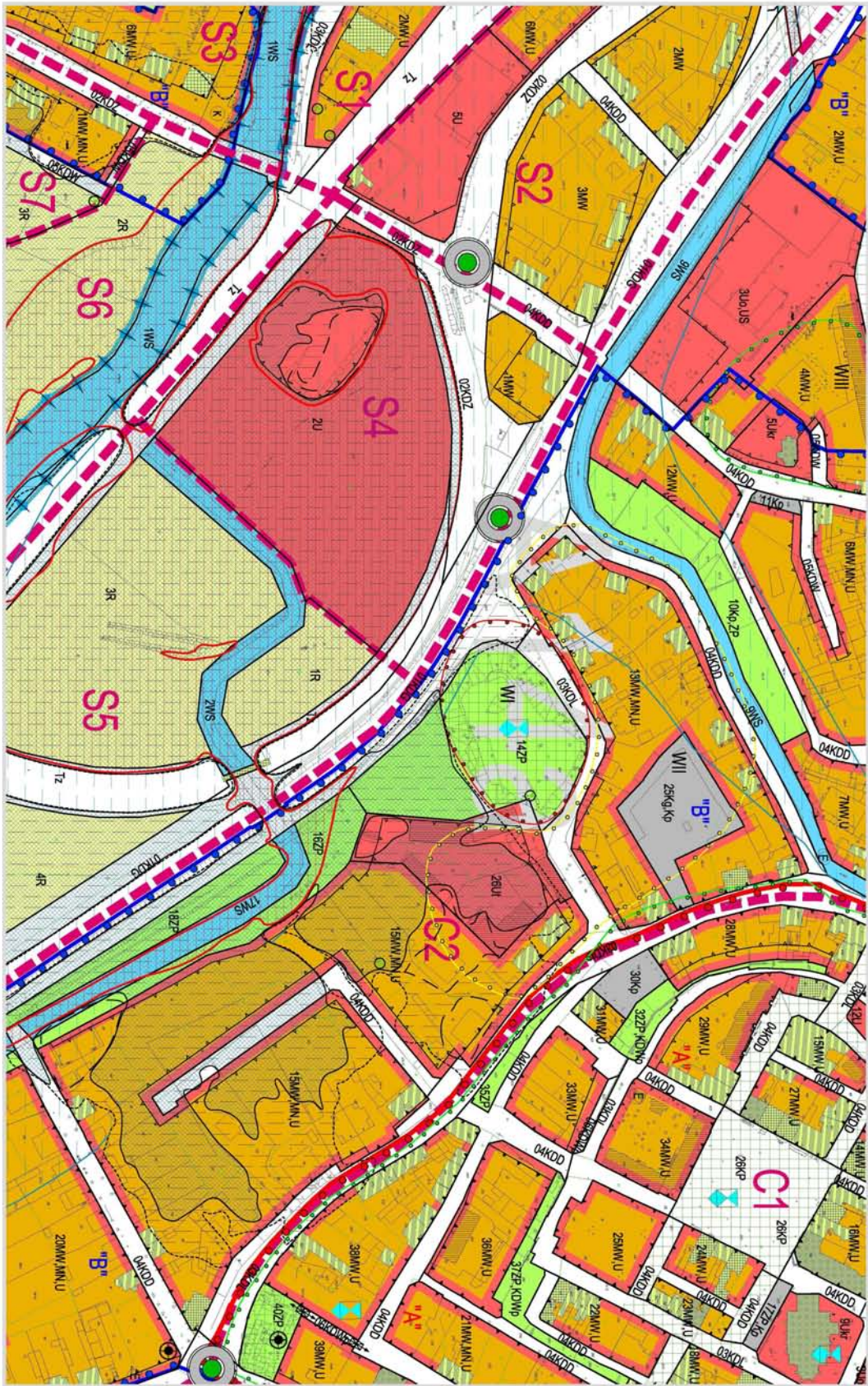
SKALA 1:1000

Załącznik N° 1-A13c  
do Uchwały Rady Miejskiej Białogardu  
NR XIV/1432/16  
z dnia 24 lutego 2016 r.

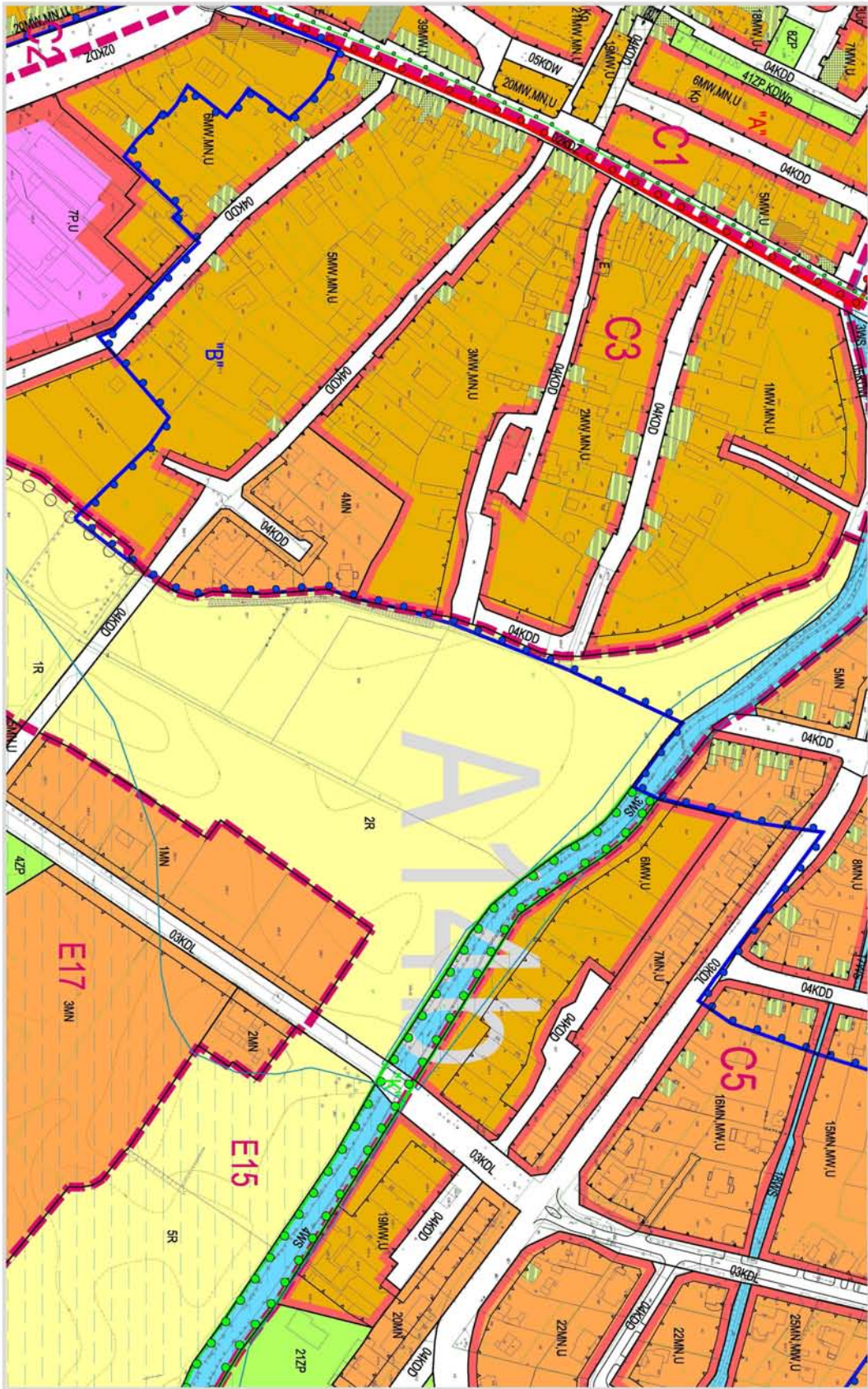


Załącznik N-1-A13d  
do Uchwały Rady Miejskiej Białogardu  
NR XIV/143/2016  
z dnia 24 lutego 2016 r.





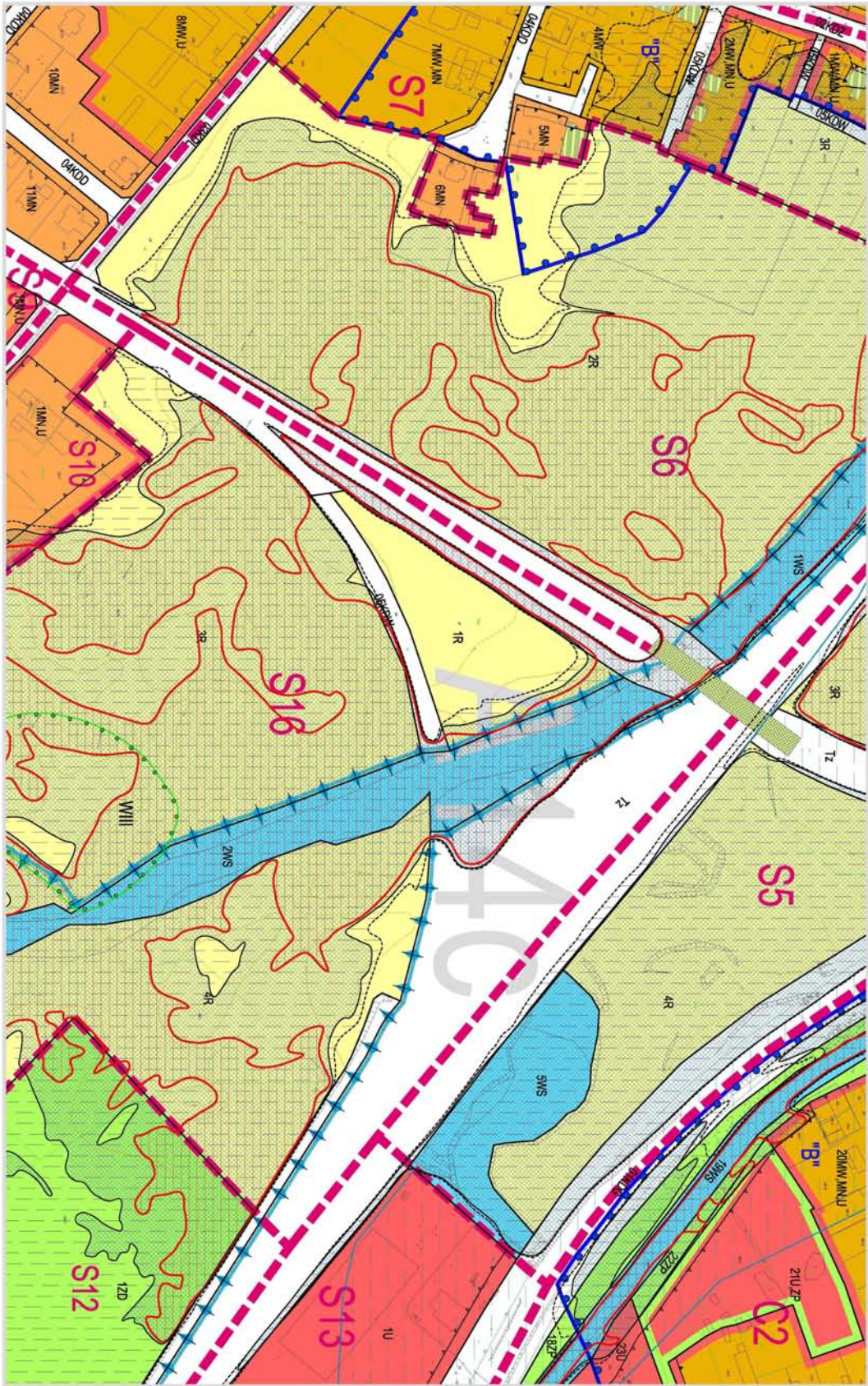
Załącznik N° 1-A44a  
do Uchwały Rady Miejskiej Biłogardu  
NR XVII/143/2016  
z dnia 24 lutego 2016 r.



SKALA 1:1000

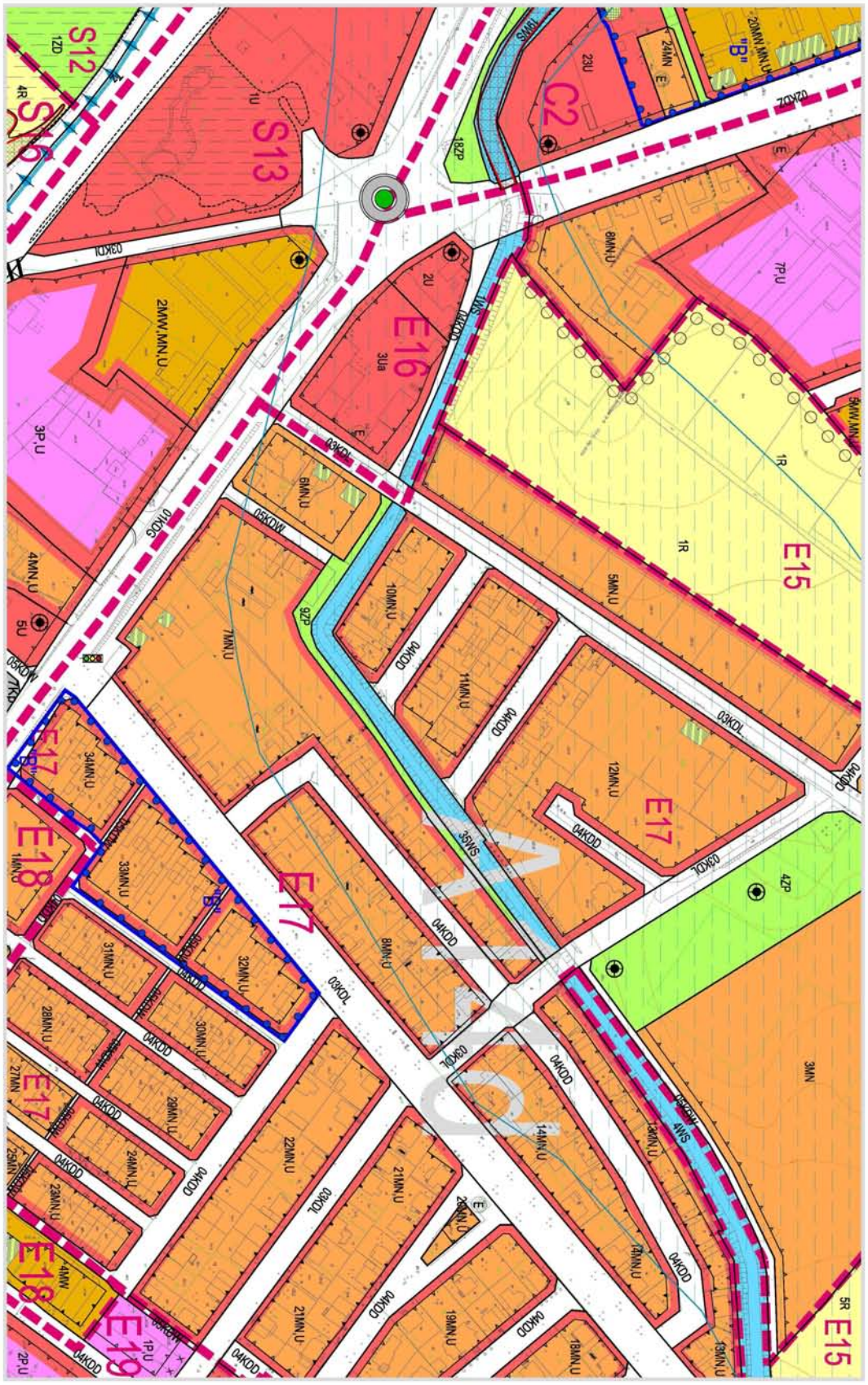


Załącznik N° 1-A4b  
do uchwały Rady Mięskiej Białogardu  
NR XVII/153/2016  
z dnia 24 lutego 2016 r.



SKALA 1:1000

Załącznik N° 1-A4c  
do uchwały Rady Miejskiej Białogardu  
NR XVII/153/2016  
z dnia 24 lutego 2016 r.

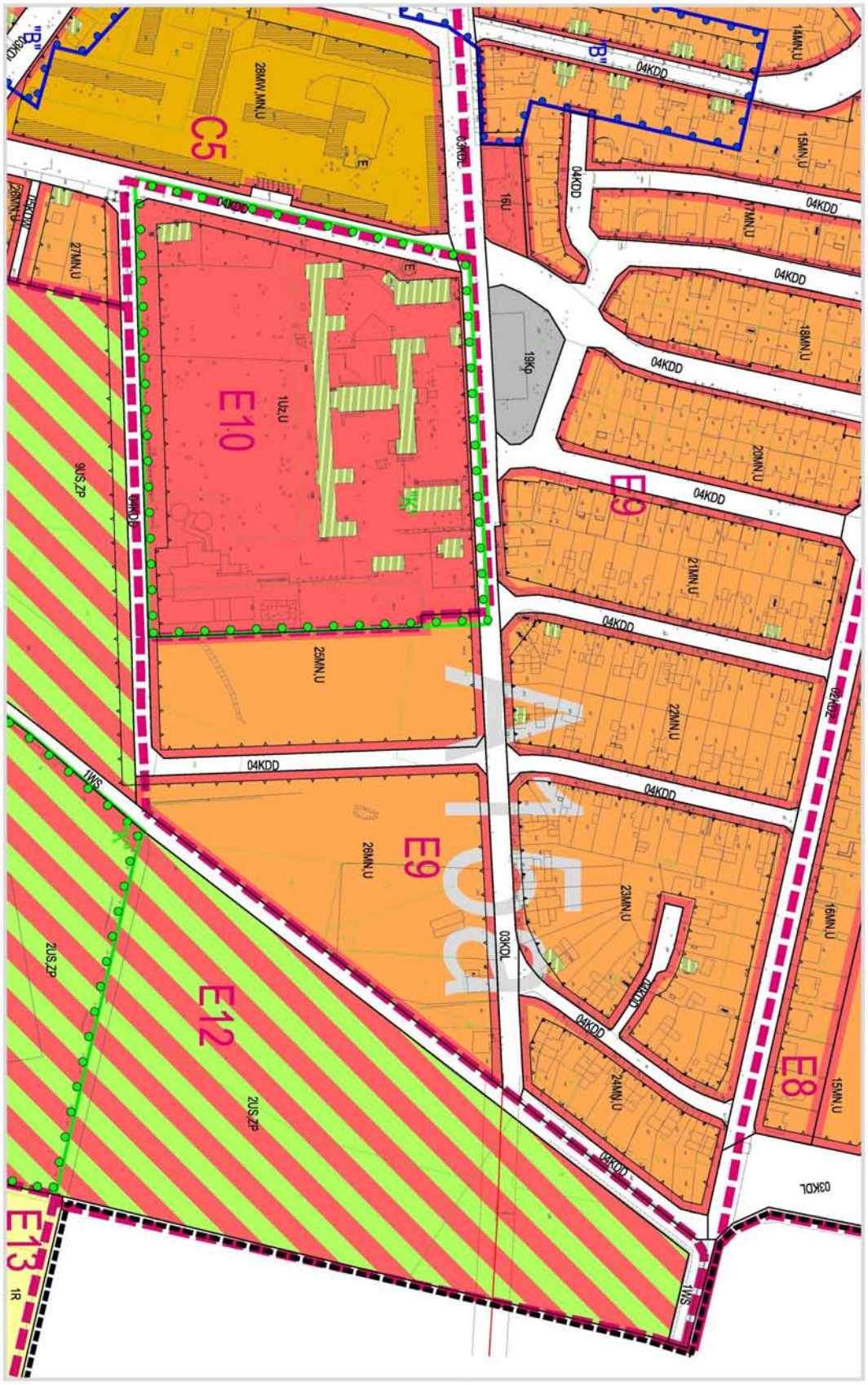


SKALA 1:1000



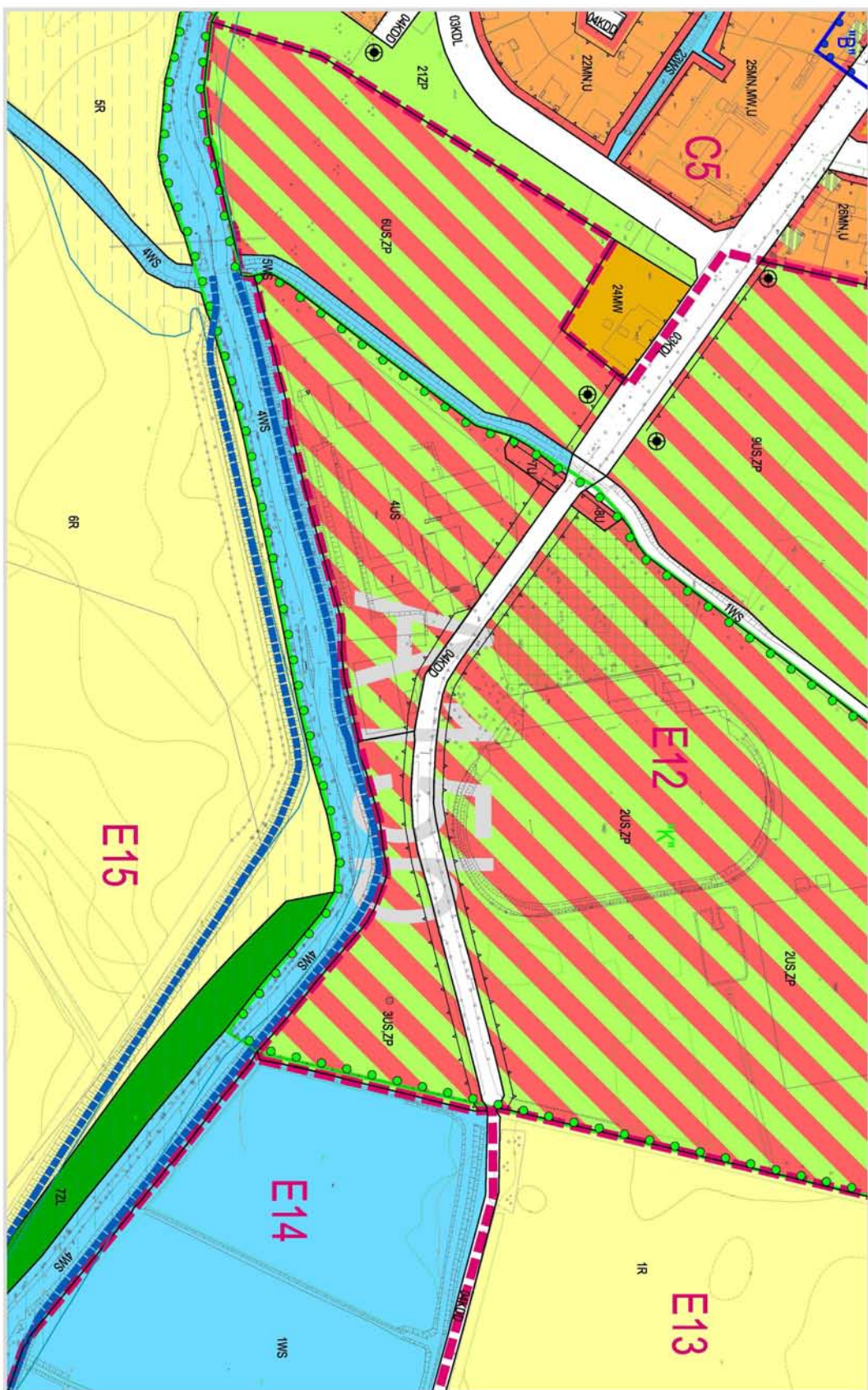
Załącznik N° 1-A4d  
 do Uchwały Rady Miejskiej Biłogardu  
 NR XVII/143/2016  
 z dnia 24 lutego 2016 r.

Załącznik N-1-A15a  
do Uchwały Rady Miejskiej Biłogardu  
NR XVII/143/2016  
z dnia 24 lutego 2016 r.

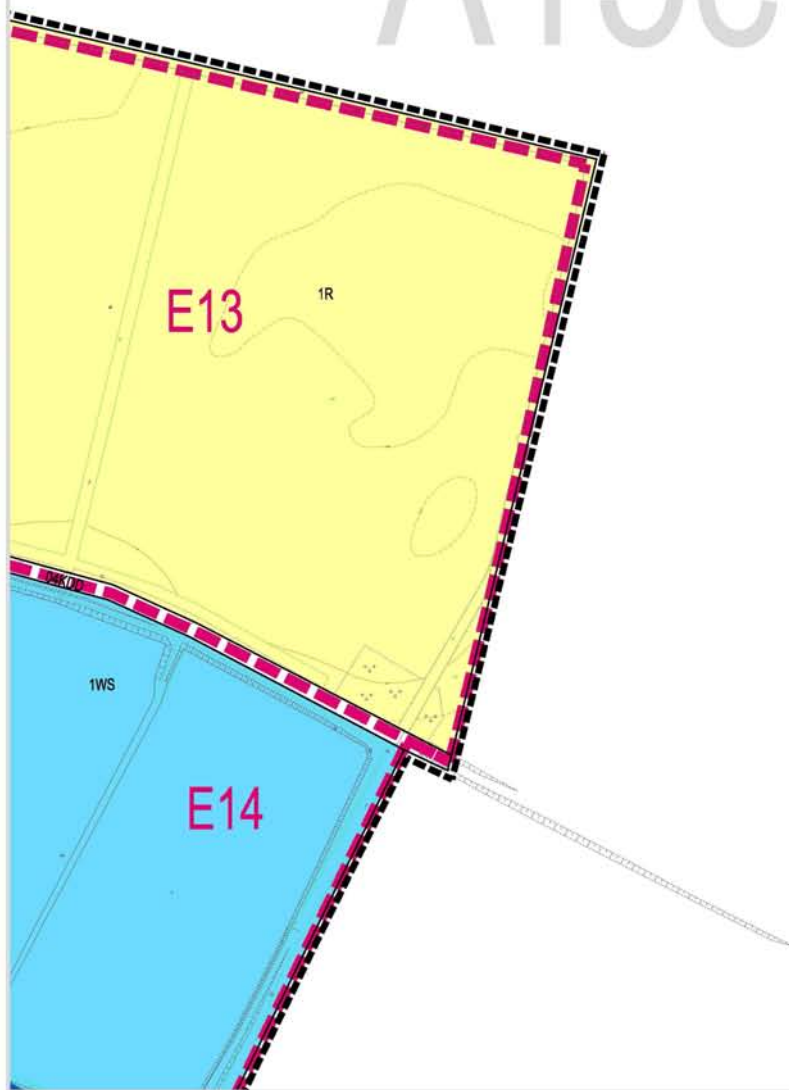


SKALA 1:1000  
0 10 20 30 40 50m


Załącznik N° 1-A15b  
do uchwały Rady Mięskiej Białogardu  
NR XIV/1432/16  
z dnia 24 lutego 2016 r.

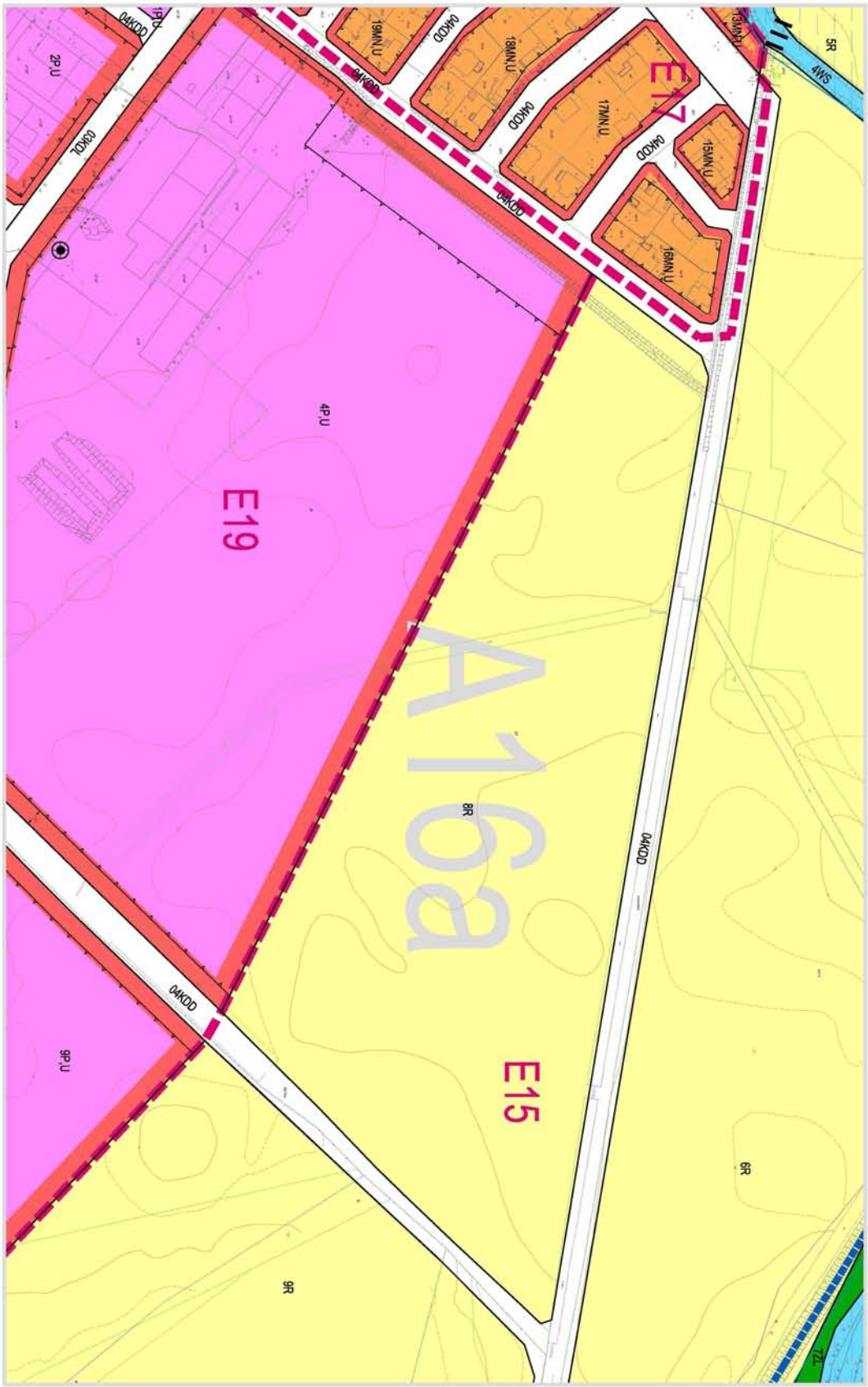


# A15c



SKALA 1:1000

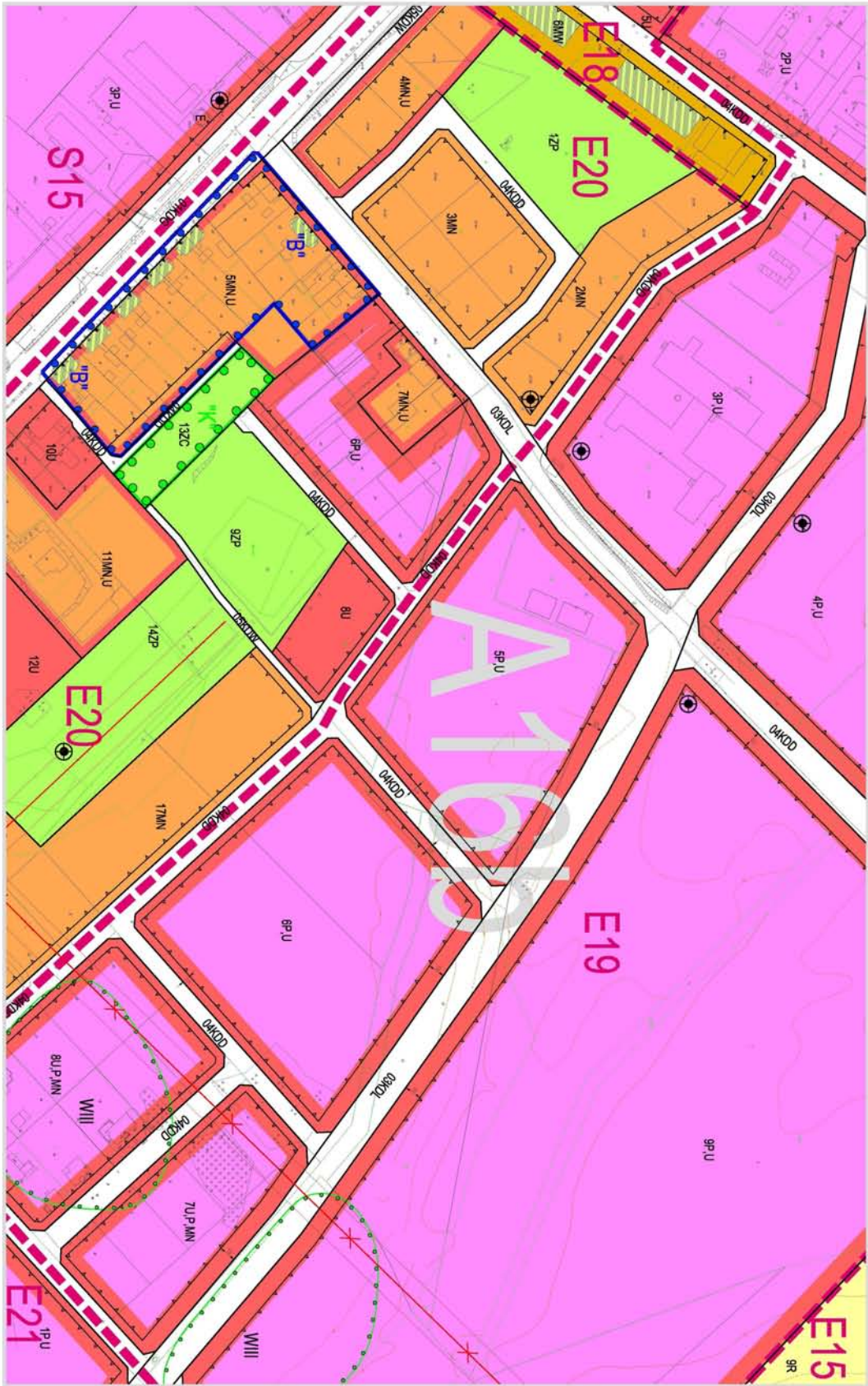




SKALA 1:1000

Załącznik N° 1-A16a  
do Uchwały Rady Miejskiej Białogardu  
NR XIV/1432/16  
z dnia 24 lutego 2016 r.





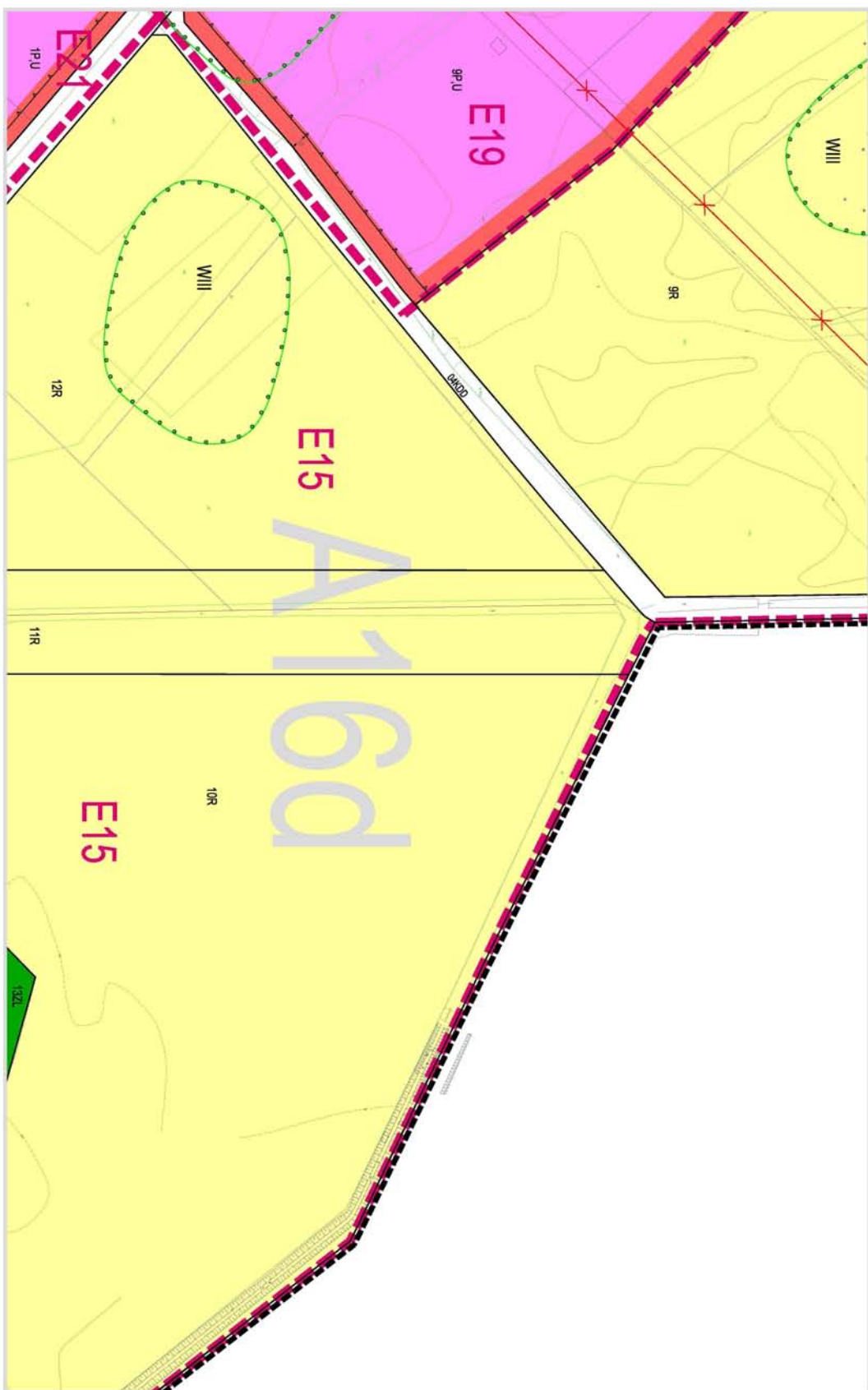
Załącznik N° 1-A/Bb  
do Uchwały Rady Miejskiej Białogardu  
NR XIV/143/2016  
z dnia 24 lutego 2016 r.

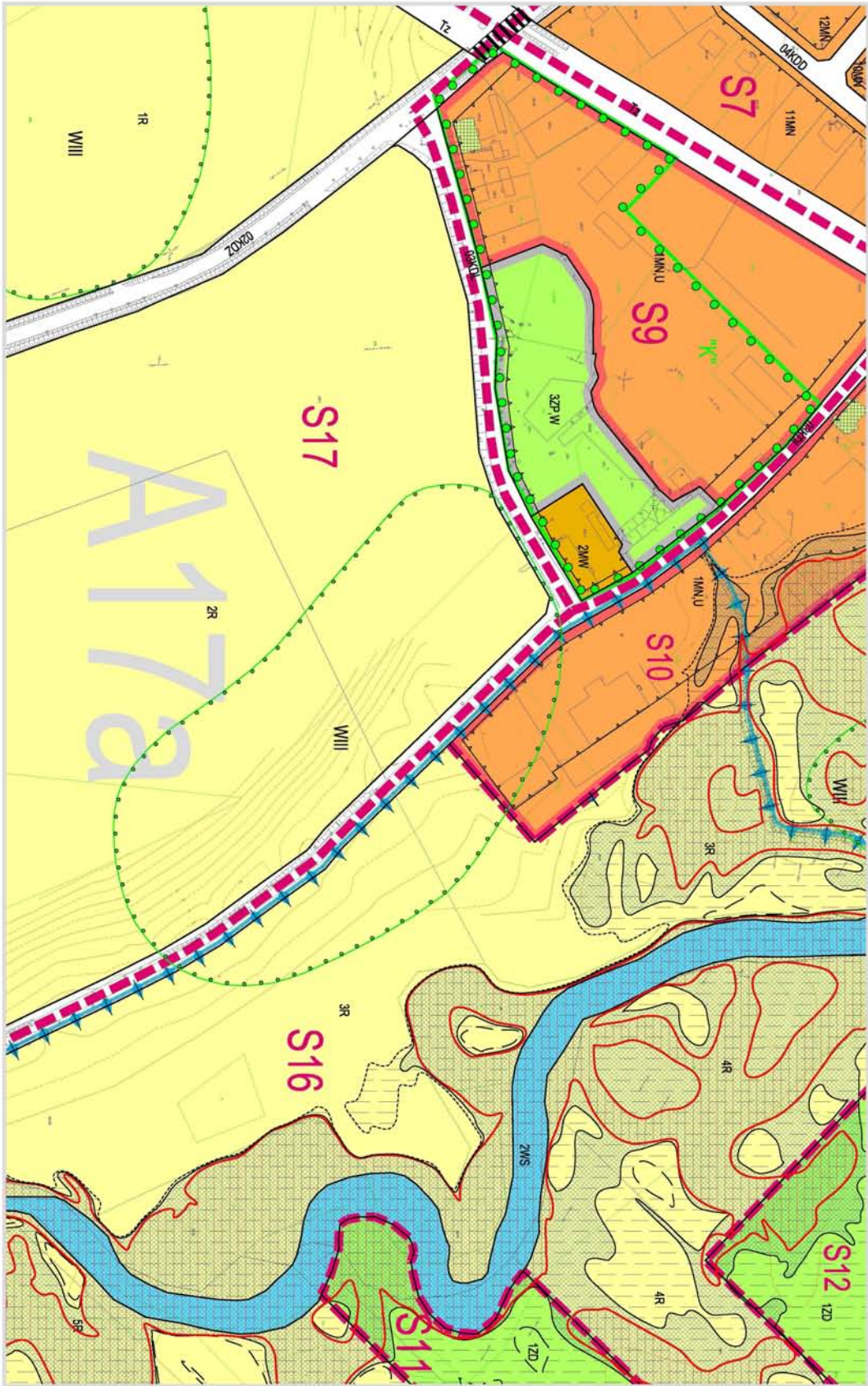
Załącznik N° 1-A16c  
do uchwały Rady Mińskiej Białogardu  
NR XIV/143/2016  
z dnia 24 lutego 2016 r.



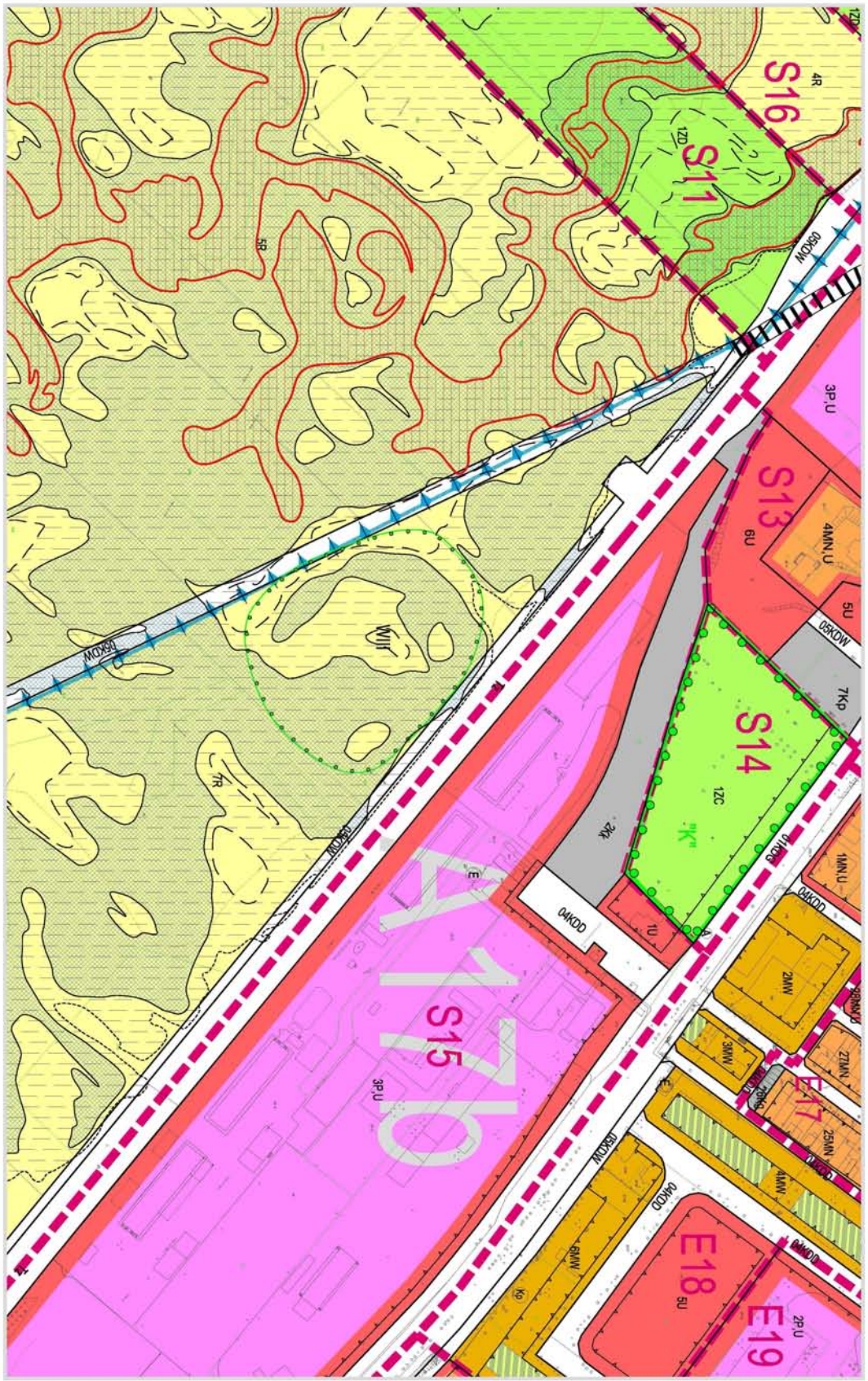
SKALA 1:1000

Załącznik N° 1 A16d  
do Uchwały Rady Mińskiej Białogardu  
NR XIV/1432/16  
z dnia 24 lutego 2016 r.

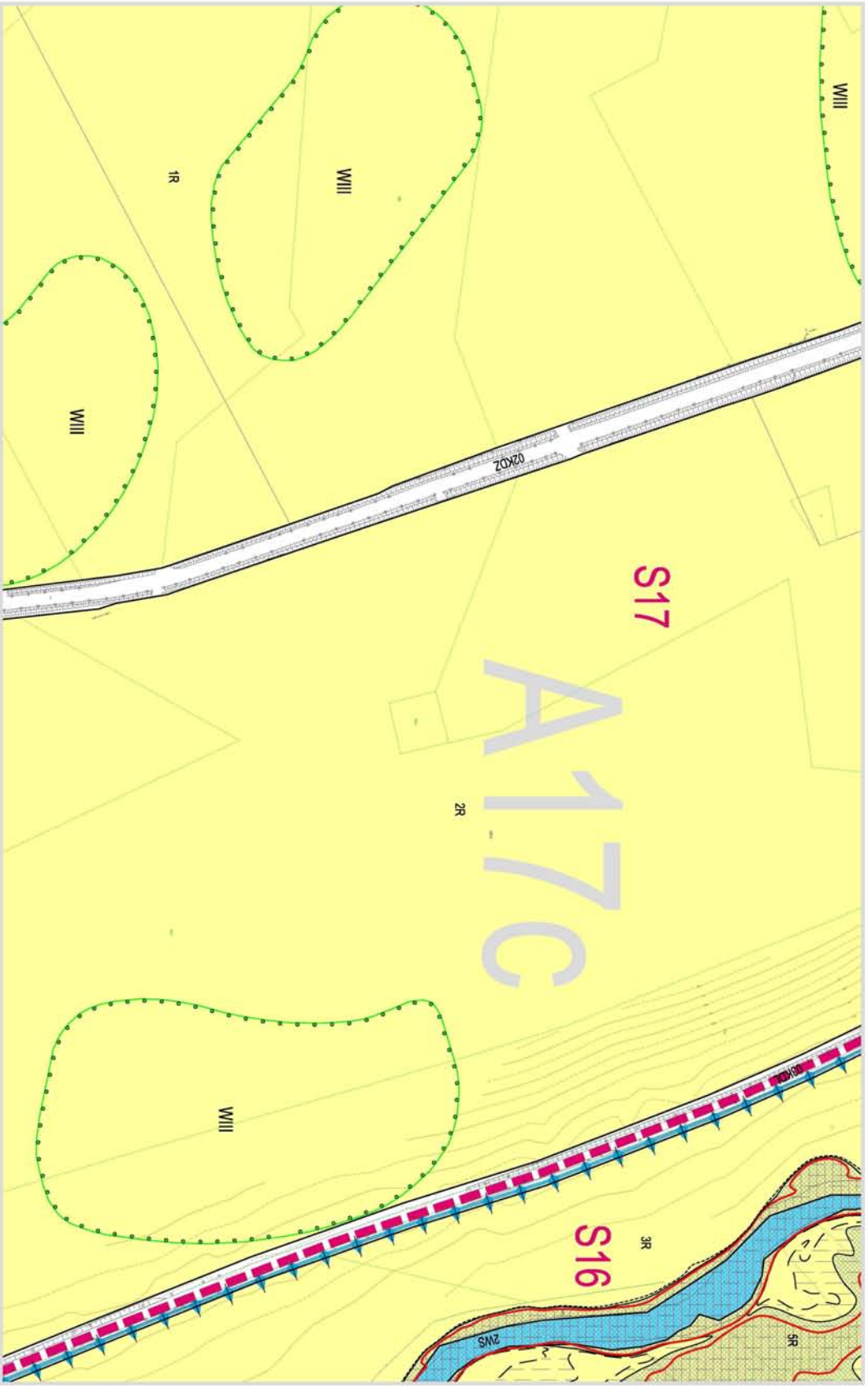




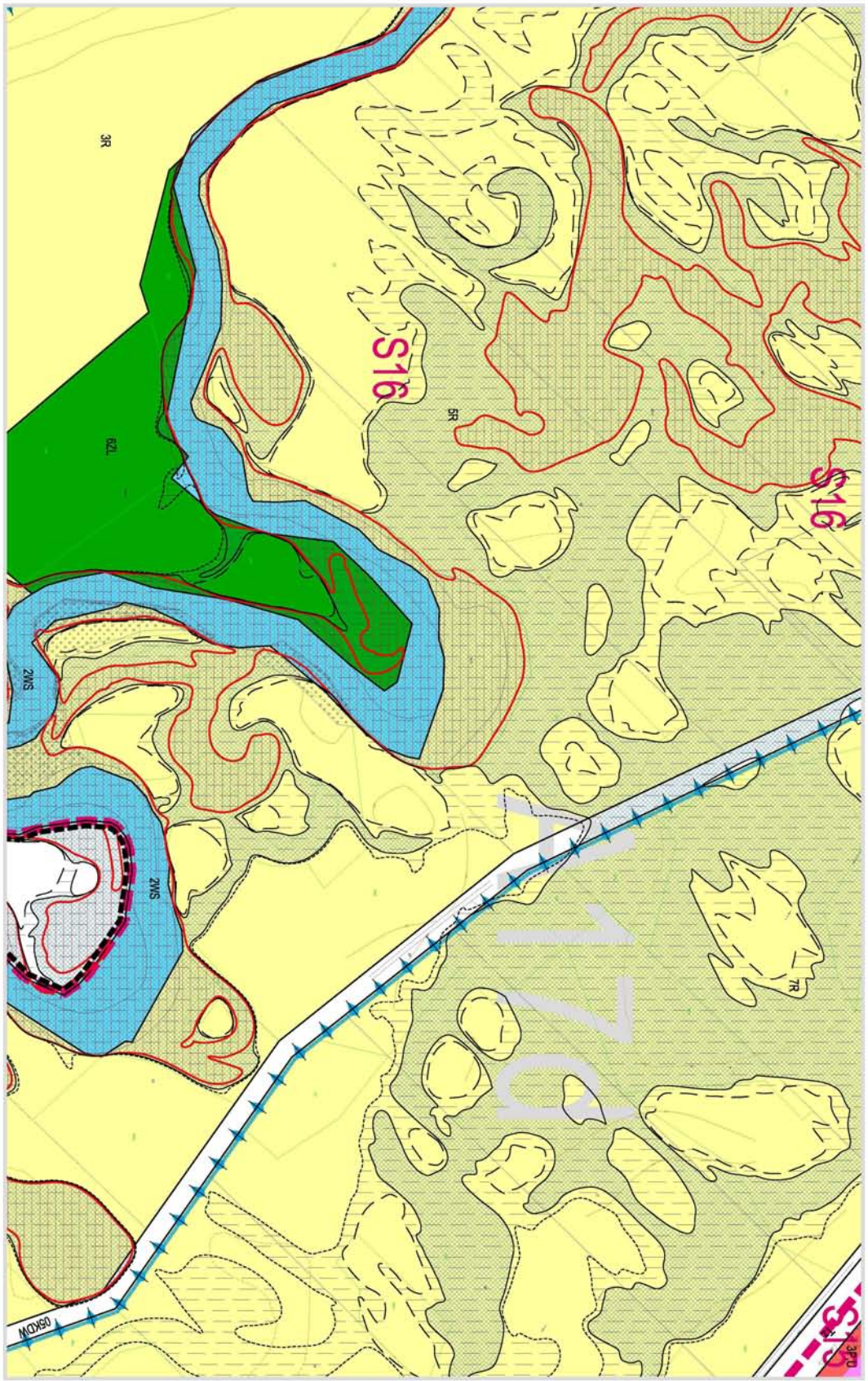
Załącznik N-1-A17a  
do Uchwały Rady Miejskiej Biłogardu  
NR XIV/143/2016  
z dnia 24 lutego 2016 r.



Załącznik N-1.A17b  
 do uchwały Rady Mięskiej Białogardu  
 Nr XVII/432/16  
 z dnia 24 lutego 2016 r.

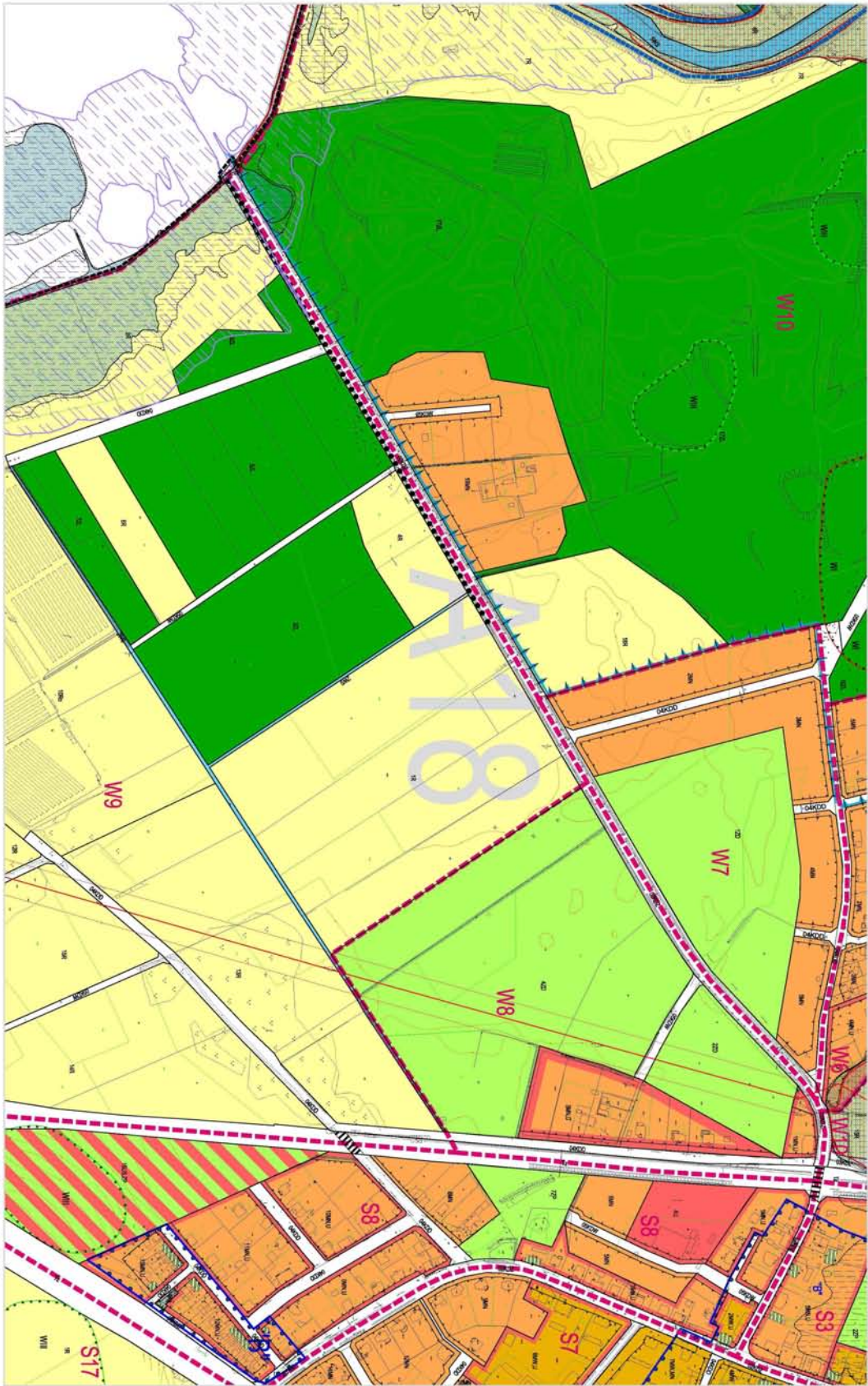


Załącznik N° 1-A17C  
do uchwały Rady Mięskiej Białogardu  
NR XIV/143/2016  
z dnia 24 lutego 2016 r.



Załącznik Nr 1-A17a  
do uchwały Rady Miejskiej Białogardu  
Nr XVII/432/16  
z dnia 24 lipca 2016 r.

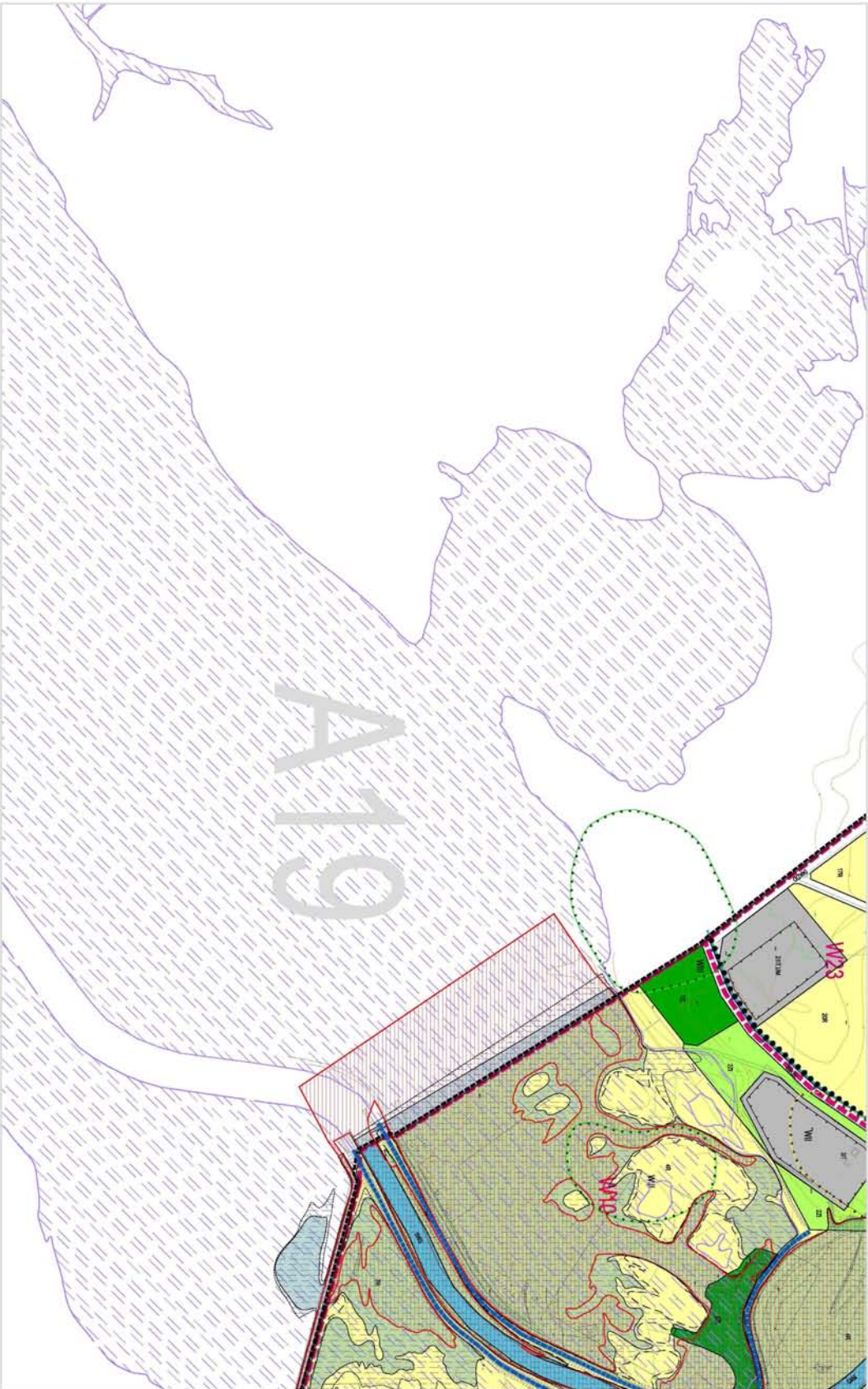




SKALA 1:2000

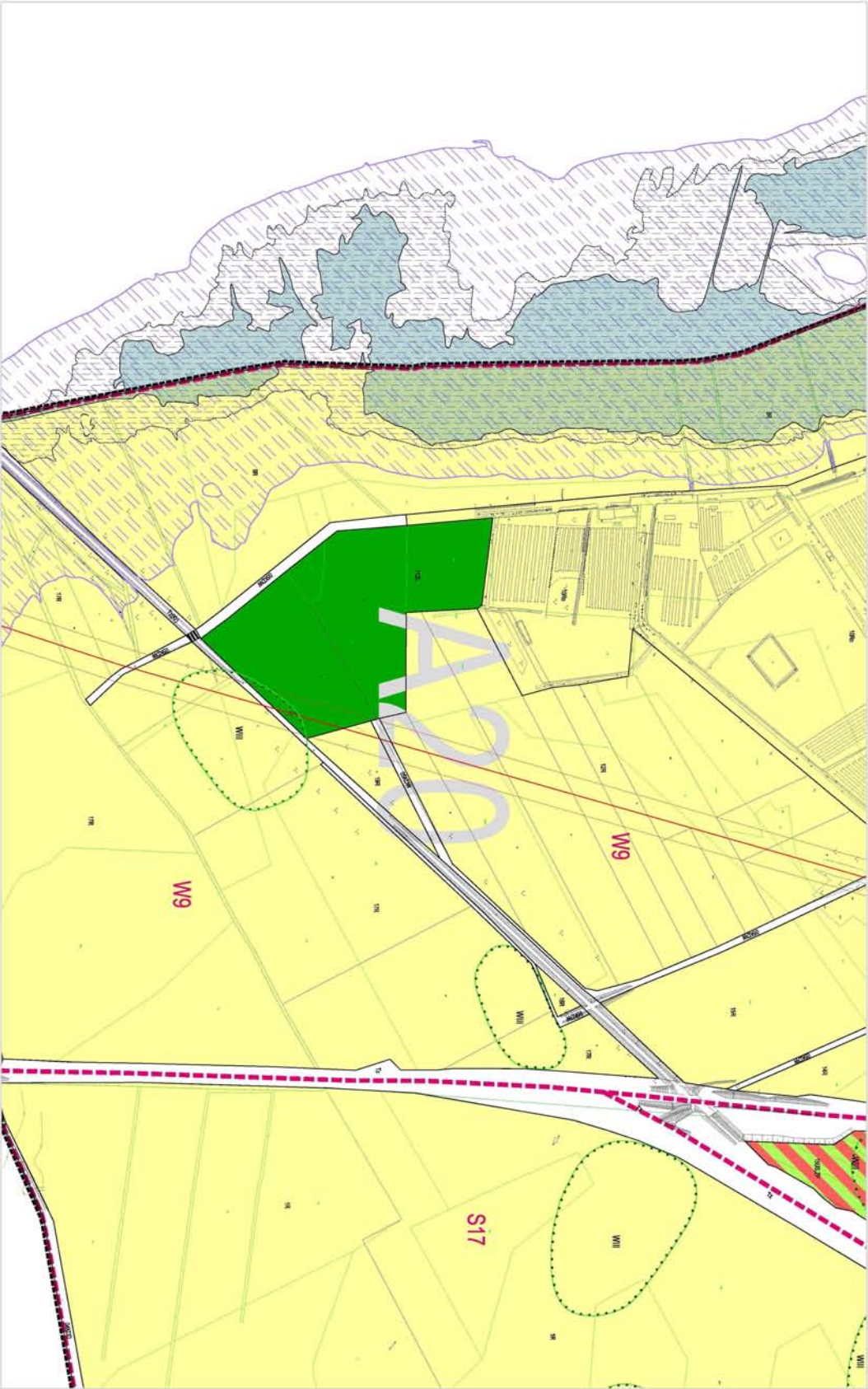
Załącznik Nr 1-A18  
do uchwały Rady Miejskiej Białogardu  
Nr XXV/143/2016  
z dnia 24 lutego 2016 r.






Załącznik nr 1-A19  
do uchwały Rady Miejskiej Białogardu  
nr XXV/143/2016  
z dnia 24 lutego 2016 r.

SKALA 1 : 2000  
0 20 40 60 80 100m

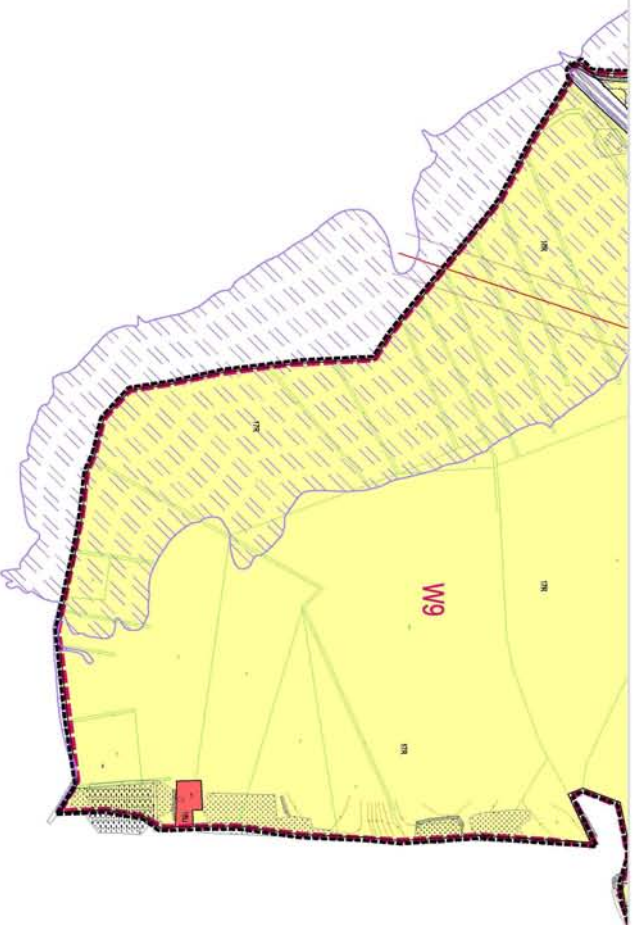


SKALA 1 : 2000



Załącznik Nr 1-420  
do uchwały Rady Miejskiej Białogardu  
NR XVII/43/2016  
z dnia 24 lutego 2016 r.

Załącznik Nr 1-A21  
do uchwały Rady Miejskiej Białogardu  
Nr XVII/43/2016  
z dnia 24 lutego 2016 r.



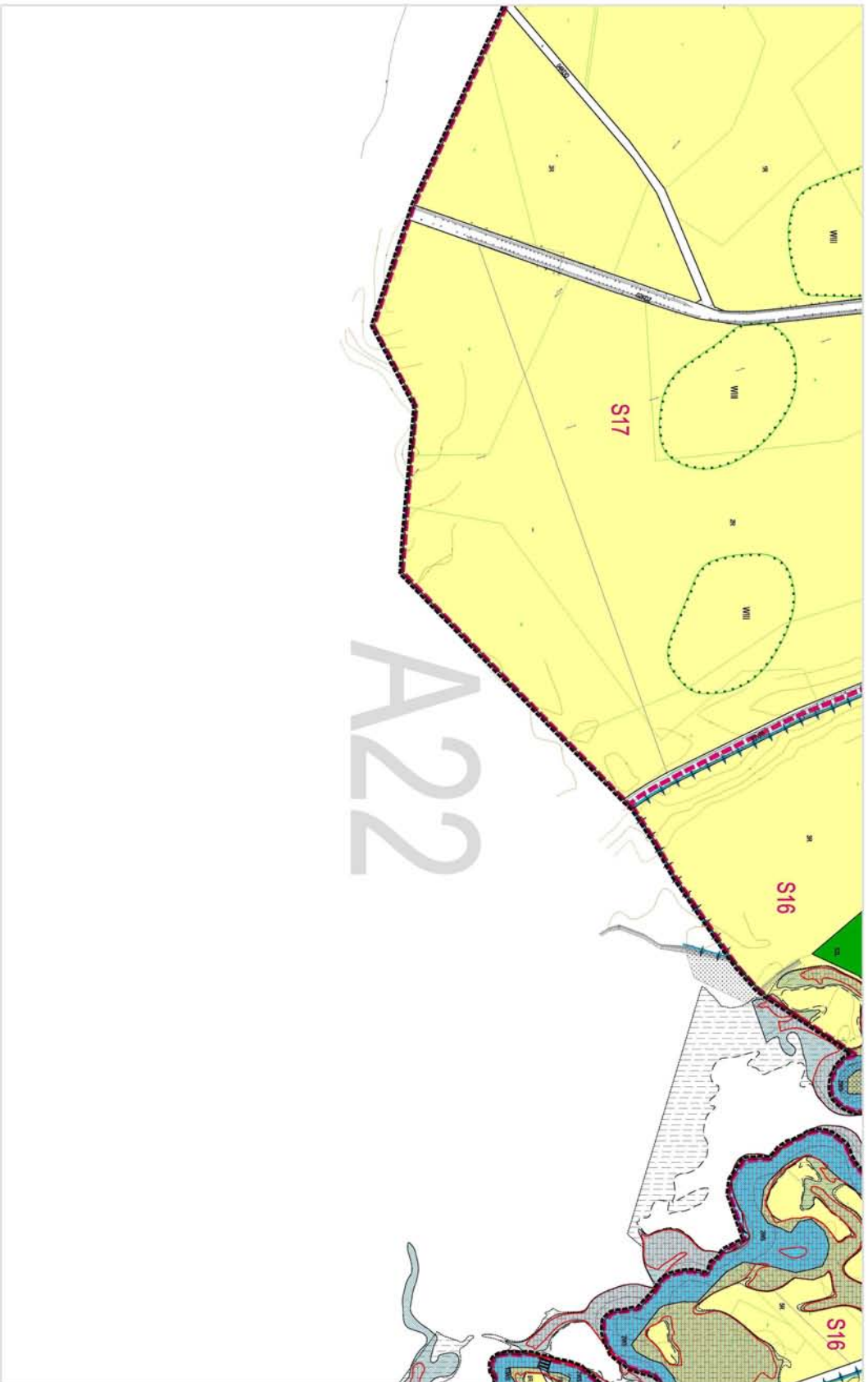
A21




SKALA 1 : 2000

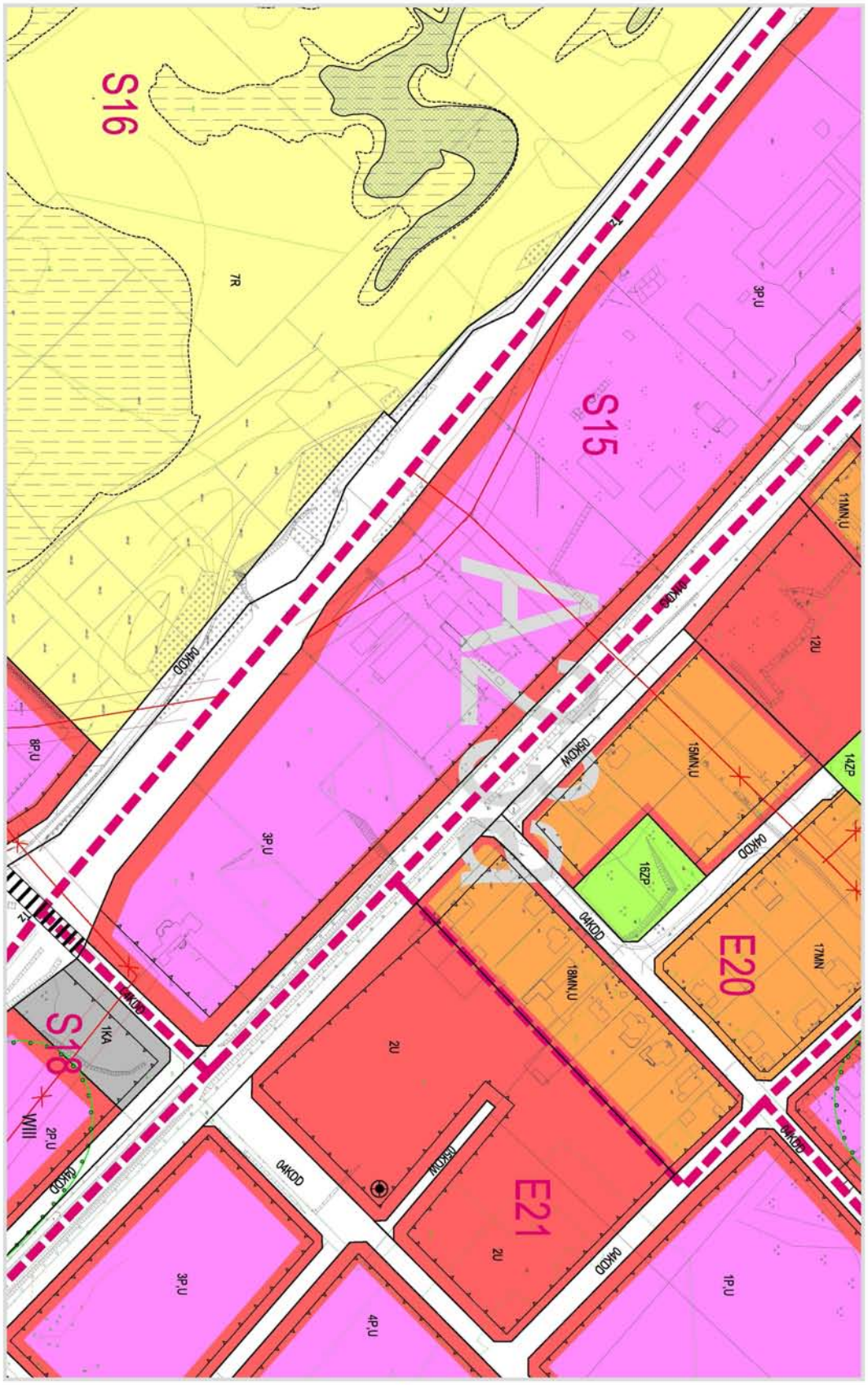


Załącznik Nr 1-422  
do uchwały Rady Miejskiej Białogardu  
Nr XXV/143/2016  
z dnia 24 lutego 2016 r.



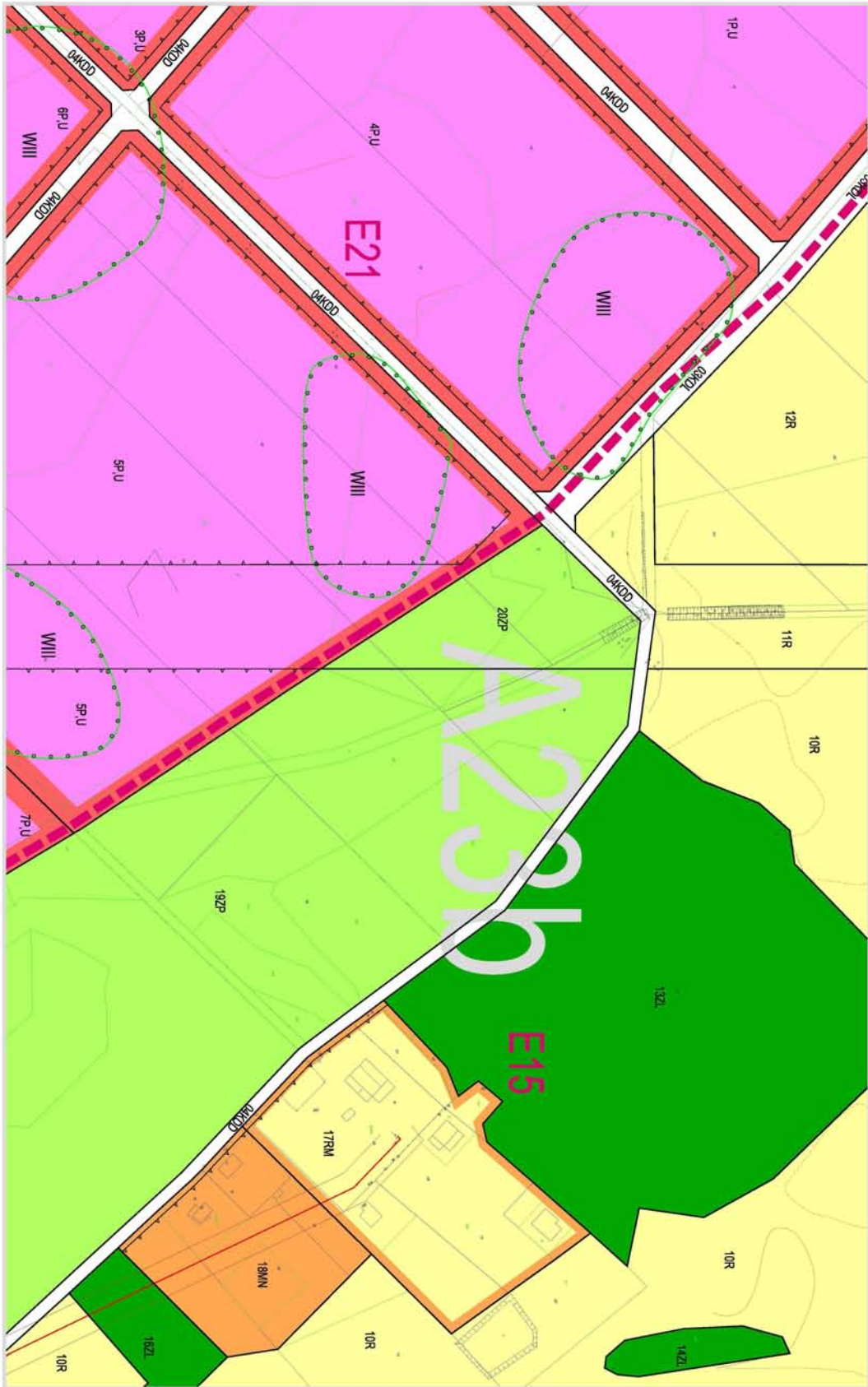
SKALA 1 : 2000



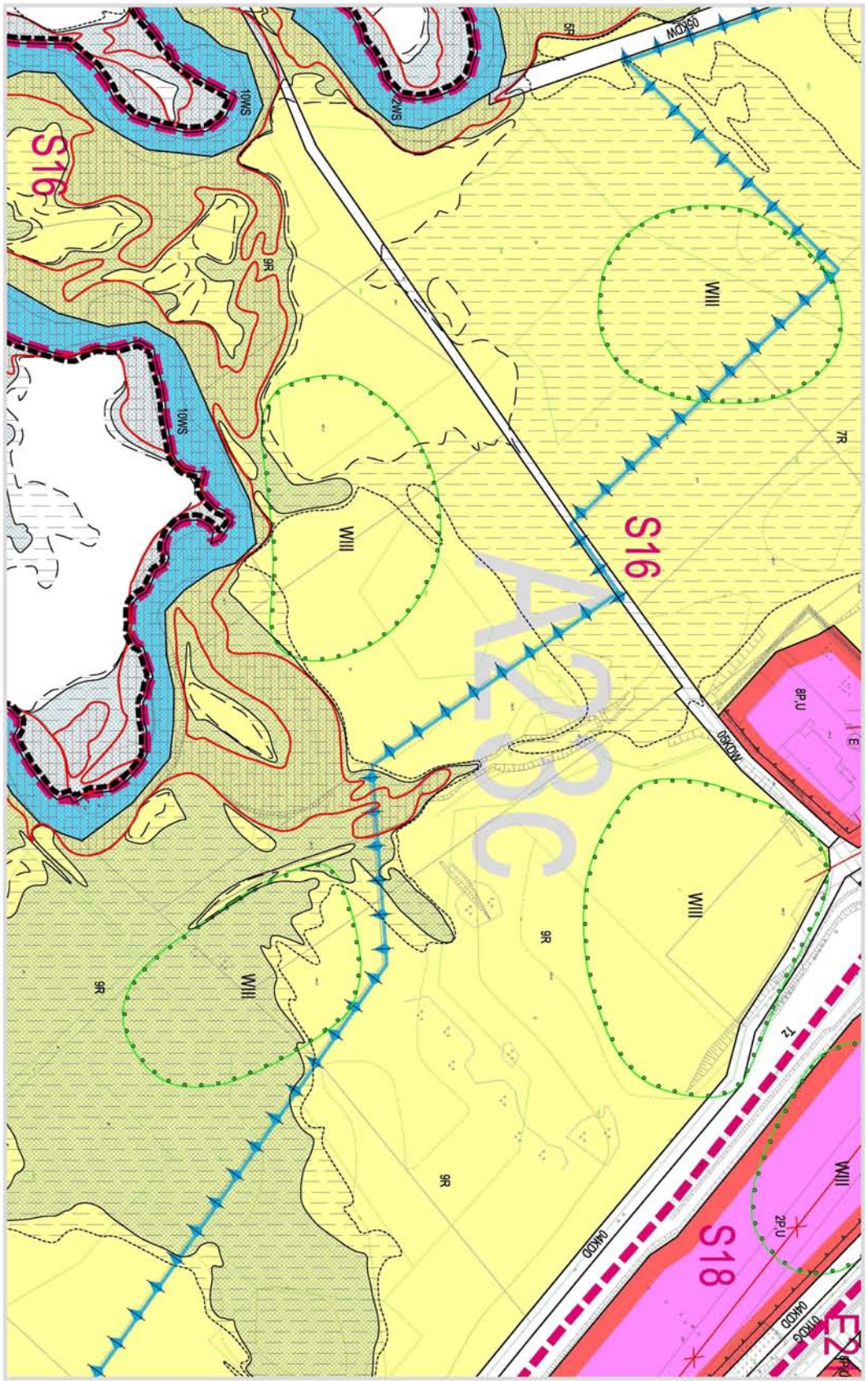


SKALA 1:1000

Załącznik nr 1-A23a  
do uchwały Rady Miejskiej Białogardu  
nr XVII/432/16  
z dnia 24 lutego 2016 r.



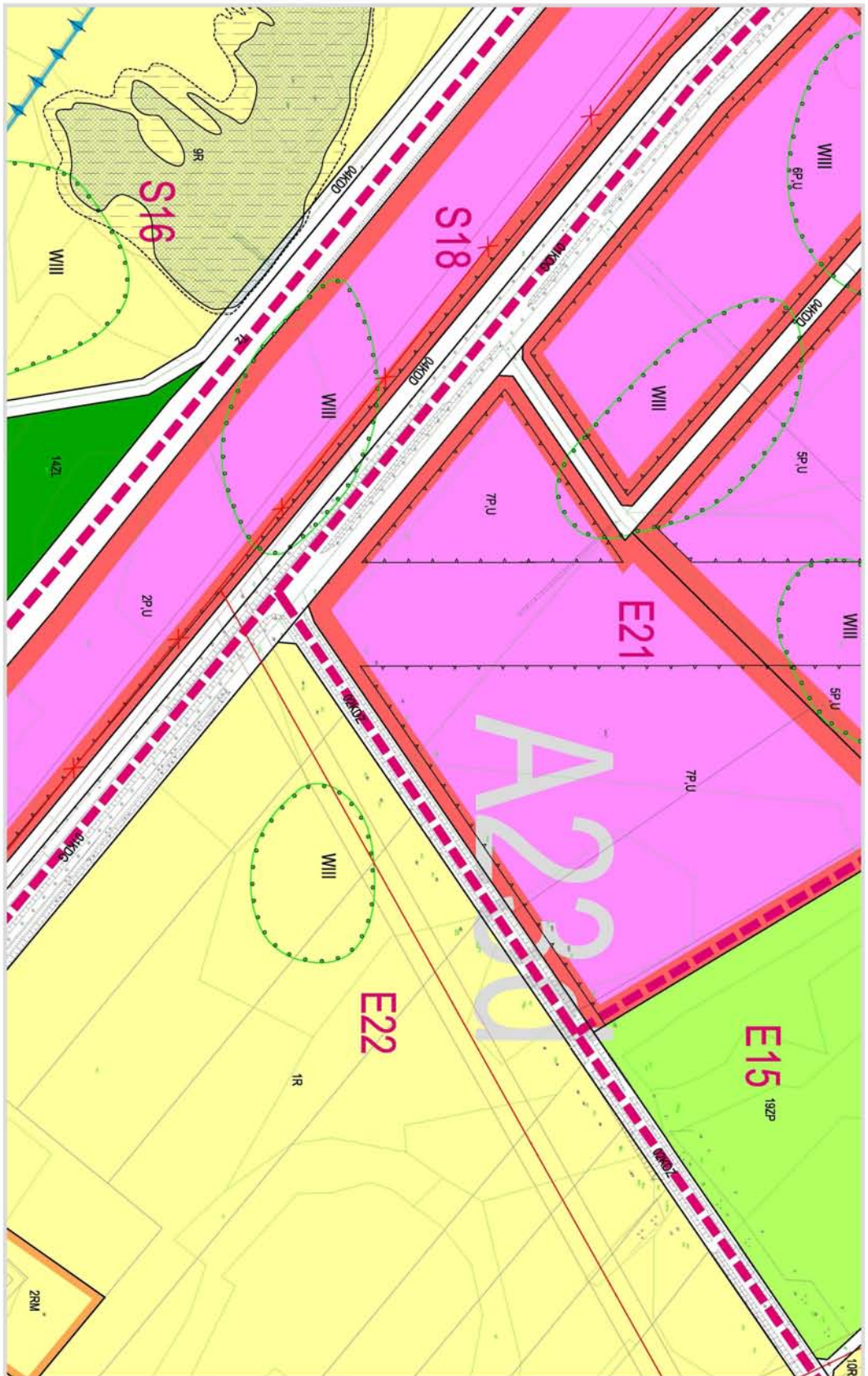
Załącznik nr 1-A02b  
do uchwały Rady Miejskiej Białogardu  
nr XVII/432/16  
z dnia 24 lutego 2016 r.



SKALA 1:1000



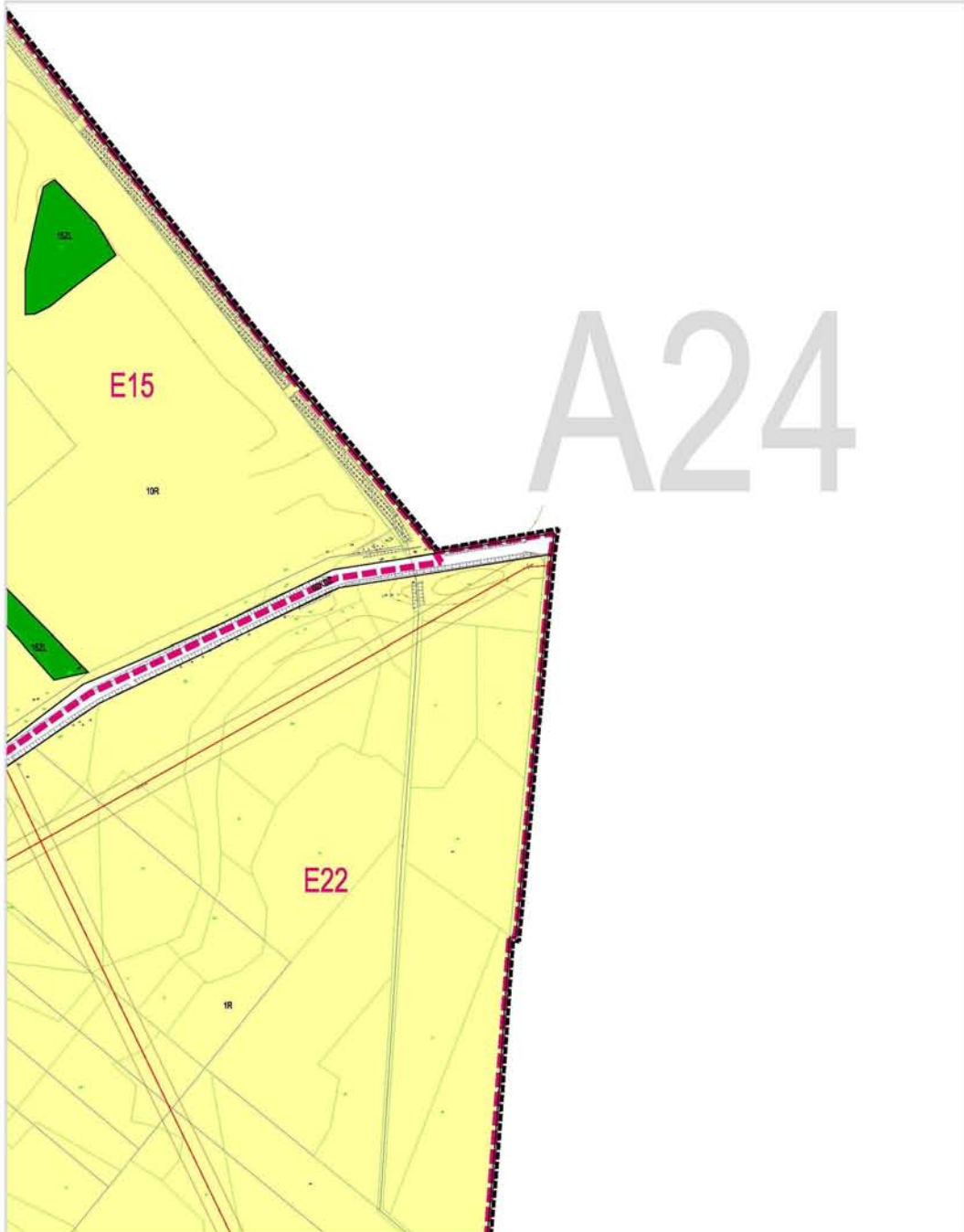
Załącznik Nr 1-A23c  
do uchwały Rady Miejskiej Biłogardu  
NR XVII/432/16  
z dnia 24 lutego 2016 r.




Załącznik nr 1-A234  
do uchwały Rady Miejskiej Białogardu  
nr XVII/432/2016  
z dnia 24 lutego 2016 r.



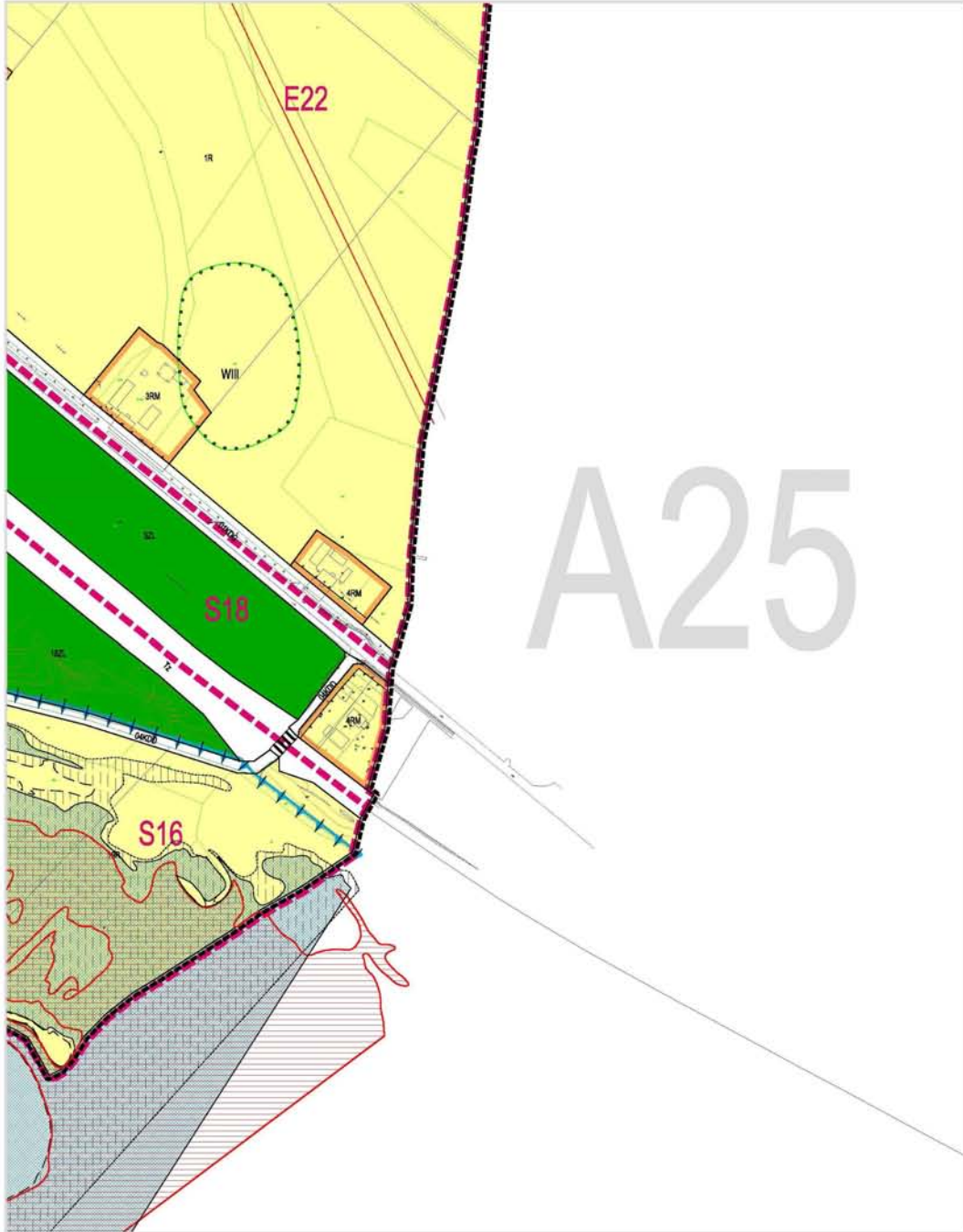
Załącznik Nr 1-A24  
do uchwały RADY MIEJSKIEJ BIAŁOGARDU  
NR XVI/143/2016  
z dnia 24 lutego 2016 r.




SKALA 1: 2000



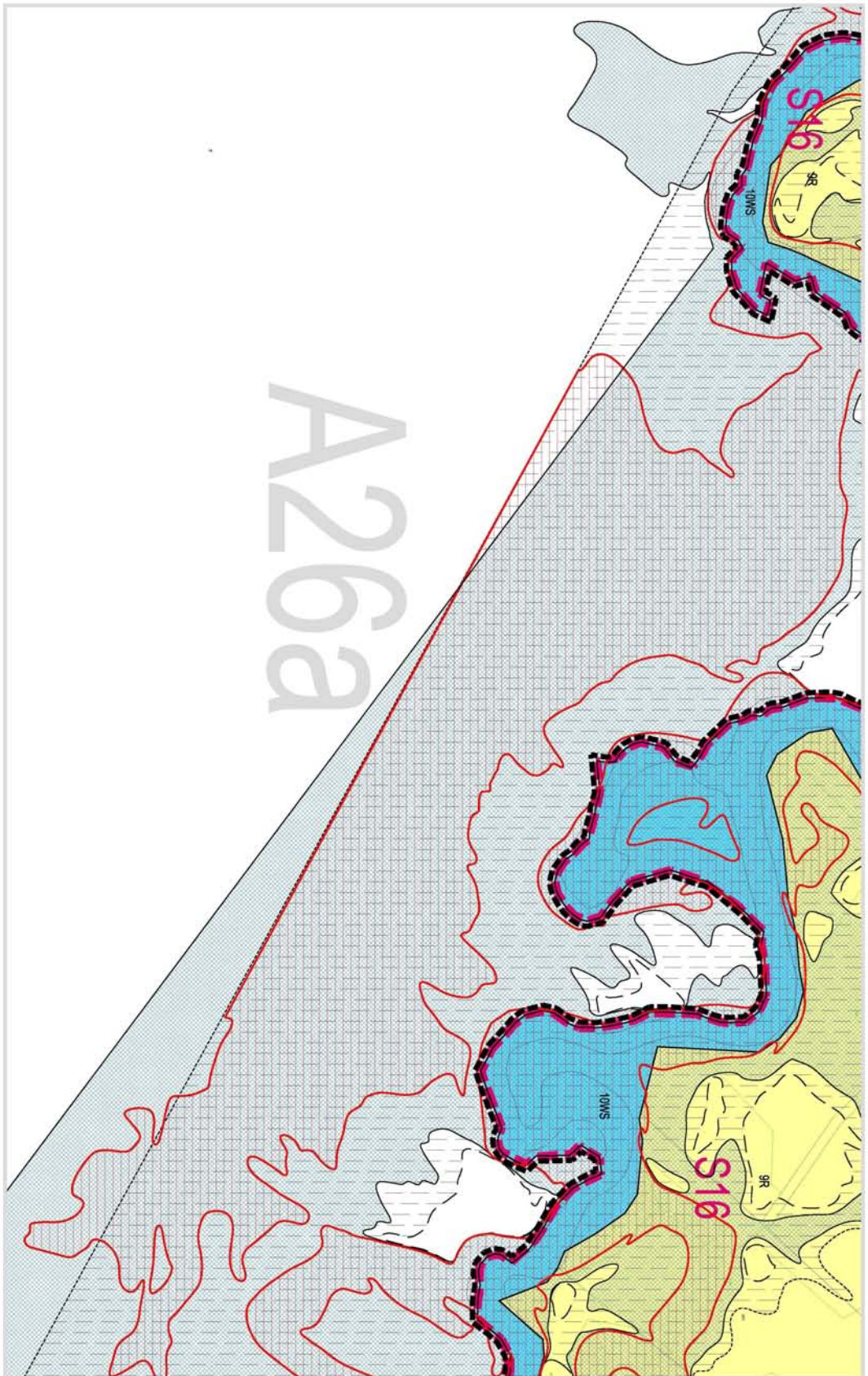
Załącznik Nr 1-A25  
do uchwały RADY MIEJSKIEJ BIAŁOGARDU  
NR XVI/143/2016  
z dnia 24 lutego 2016 r.



SKALA 1: 2000



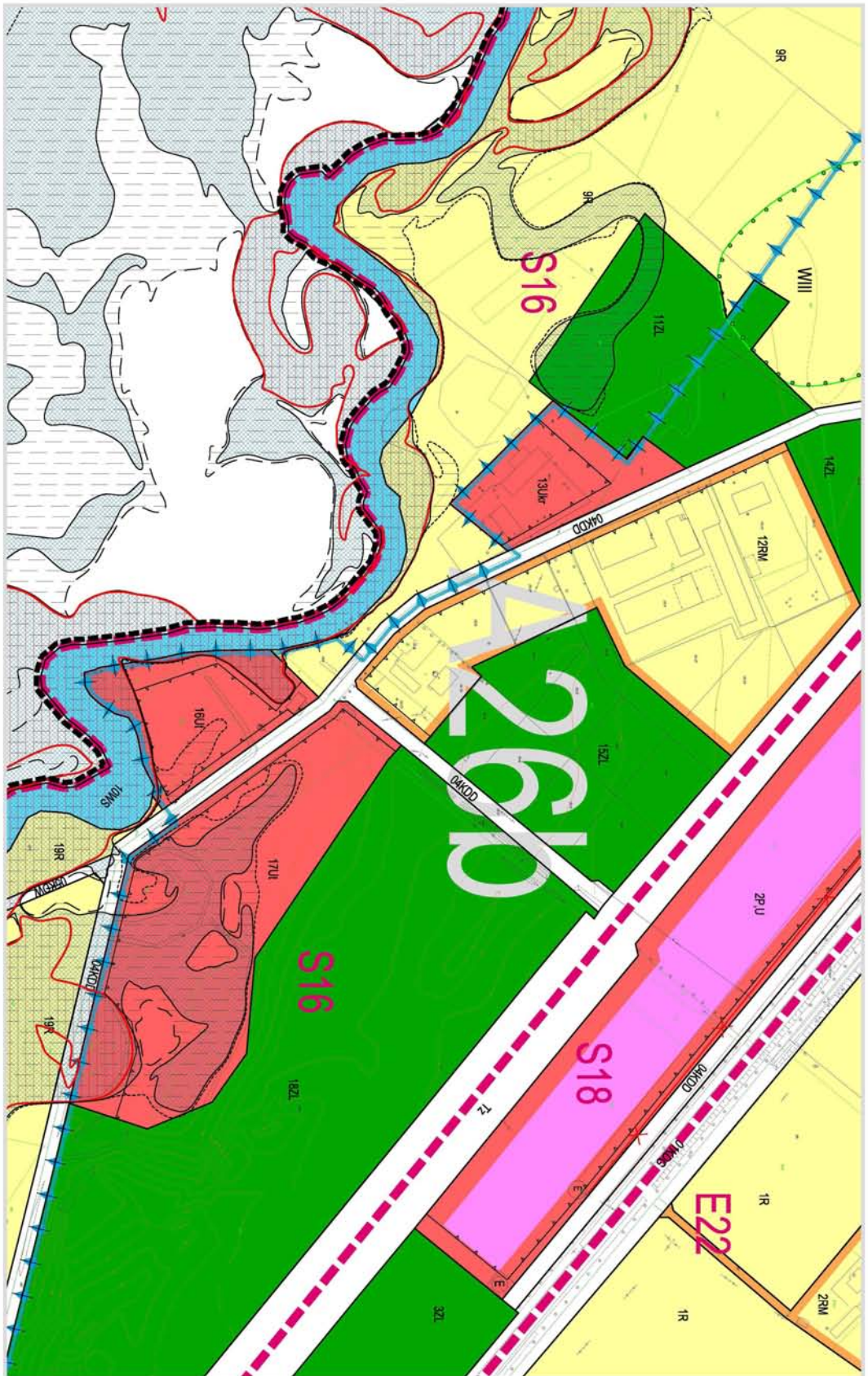
Załącznik Nr 1-Adda  
do uchwały Rady Miejskiej Białogardu  
Nr XVII/432/2016  
z dnia 24 lipca 2016 r.



A26a

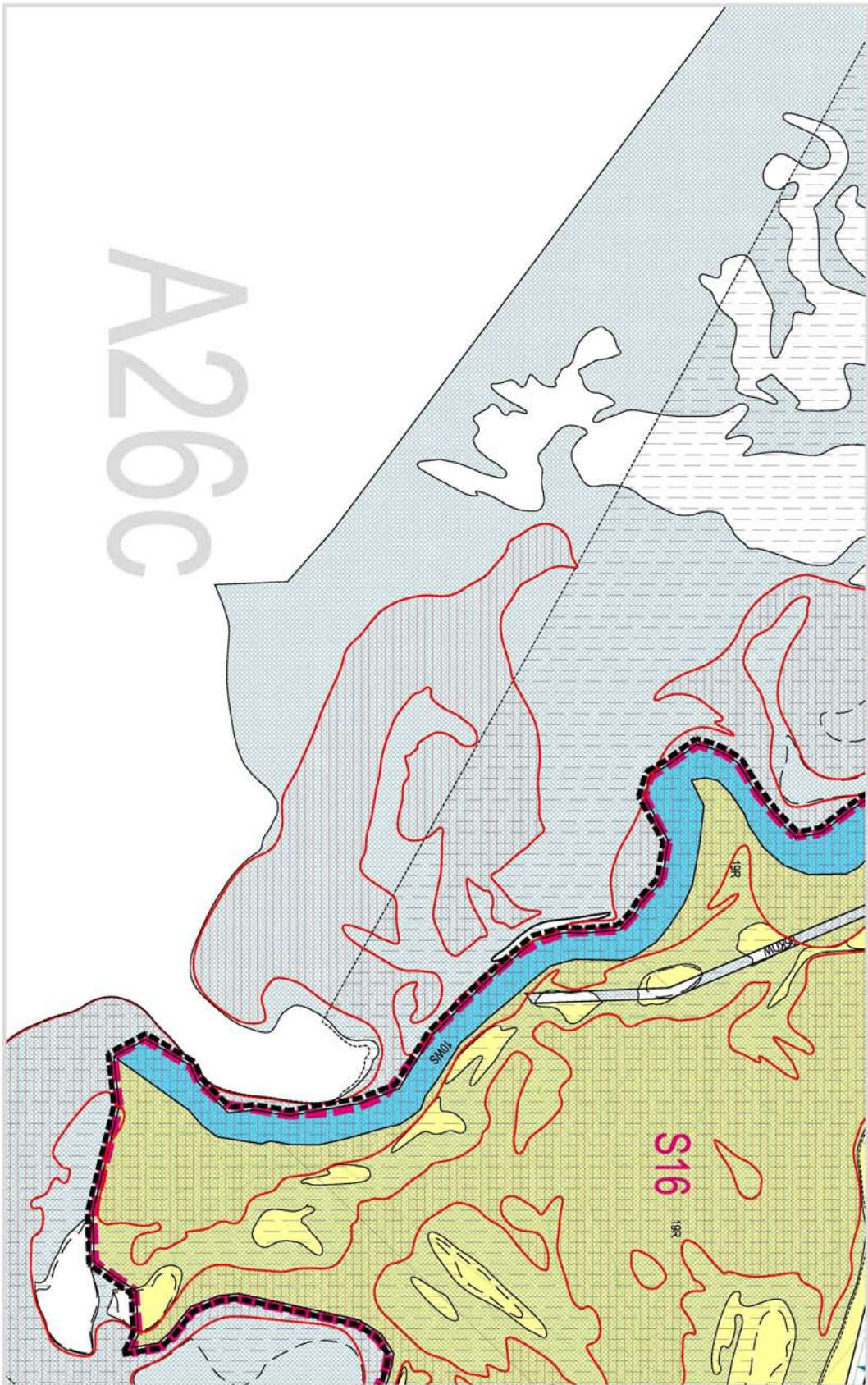
SKALA 1:1000  
0 5 10 20 30 40  
m





SKALA 1:1000

Załącznik N° 1-A26b  
do uchwały Rady Miejskiej Białogardu  
NR XVII/432/2016  
z dnia 24 lutego 2016 r.



A26C

SKALA 1:1000



Załącznik Nr 1-Addc  
do uchwały Rady Miejskiej Białogardu  
Nr XVII/432/2016  
z dnia 24 lutego 2016 r.

## OZNACZENIA GRAFICZNE STANOWIĄCE USTALENIA PLANU:

	GRANICA OBSZARU OBJĘTEGO PLANEM - GRANICA ADMINISTRACYJNA MIASTA BIAŁOGARD
	LINIA ROZGRANICZAJĄCA TERENY O RÓŻNYM PRZEZNACZENIU LUB RÓŻNYCH ZASADACH ZAGOSPODAROWANIA
	NIEPRZEKRACZALNA LINIA ZABUDOWY
	OBOWIĄZUJĄCA LINIA ZABUDOWY
	GRANICE STREFY OCHRONY KONSERWATORSKIEJ "A"
	GRANICE STREFY OCHRONY KONSERWATORSKIEJ "B"
	GRANICE STREFY OCHRONY KONSERWATORSKIEJ "K"
	GRANICE STREF OCHRONY STANOWISK ARCHEOLOGICZNYCH "W"
	GRANICE STREF OCHRONY STANOWISK ARCHEOLOGICZNYCH "WII"
	GRANICE STREF OCHRONY STANOWISK ARCHEOLOGICZNYCH "WIII"
	OBSZARY WPISANE DO REJESTRU ZABYTKÓW
	BUDYNKI I OBIEKTY WPISANE DO REJESTRU ZABYTKÓW
	BUDYNKI O WYSOKICH WALORACH ZABYTKOWYCH
	BUDYNKI O WALORACH ZABYTKOWYCH
	BUDYNKI O NISKICH WALORACH PRZESTRZENNYCH
	BUDYNKI PRZEZNACZONE DO ROZBIÓRKI
	OBSZAR SZCZEGÓLNEGO ZAGROŻENIA POWODZIĄ, NA KTÓRYM PRAWDOPODOBIEŃSTWO WYSTĄPIENIA POWODZI JEST WYSOKIE - 10%
	OBSZAR SZCZEGÓLNEGO ZAGROŻENIA POWODZIĄ, NA KTÓRYM PRAWDOPODOBIEŃSTWO WYSTĄPIENIA POWODZI JEST ŚREDNIE - 1%
	TERENY ZABUDOWY MIESZKANIOWEJ JEDNORODZINNEJ
	TERENY ZABUDOWY MIESZKANIOWEJ WIELORODZINNEJ
	TERENY ZABUDOWY USŁUGOWEJ
	TERENY ZABUDOWY USŁUG OŚMIATY
	TERENY ZABUDOWY USŁUG ADMINISTRACJI
	TERENY ZABUDOWY USŁUG KULTURY
	TERENY ZABUDOWY USŁUG KULTU RELIGIJNEGO
	TERENY ZABUDOWY USŁUG ZDROWIA
	TERENY SPORTU I REKREACJI
	TERENY ZABUDOWY USŁUG TURYSTYKI
	TERENY ZABUDOWY USŁUG KOMUNALNYCH
	TERENY WÓD POWIERZCHNIOWYCH ŚRÓDLĄDOWYCH
	TERENY ROLNICZE
	TERENY PRODUKCJI ROLNICZEJ (FERMA ZWIERZĄT)
	TERENY ZABUDOWY ZAGRODOWEJ W GOSPODARSTWACH ROLNYCH, HODOWLANYCH I OGRODNICZYCH
	TERENY OBSŁUGI PRODUKCJI W GOSPODARSTWACH ROLNYCH, HODOWLANYCH I OGRODNICZYCH ORAZ GOSPODARSTWACH LEŚNYCH I RYBACKICH
	TERENY OBIEKTÓW PRODUKCYJNYCH, SKŁADÓW I MAGAZYNÓW
	TERENY ZIELENI URZĄDZONEJ (PARKI, SKWERY, ZIELEŃCE)
	TERENY OGRODÓW DZIAŁKOWYCH
	CMENTARZE
	LASY
	TERENY ZIELENI IZOLACYJNEJ
	TERENY DRÓG PUBLICZNYCH KLASY GŁÓWNEJ
	TERENY DRÓG PUBLICZNYCH KLASY ZBIORCZEJ
	TERENY DRÓG PUBLICZNYCH KLASY LOKALNEJ
	TERENY DRÓG PUBLICZNYCH KLASY DOJAZDOWEJ
	TERENY DRÓG WEWNĘTRZNYCH
	TERENY DRÓG WEWNĘTRZNYCH - CIĄGI PIESZE
	TERENY DRÓG WEWNĘTRZNYCH - LEŚNYCH

	TERENY USŁUG KOMUNIKACJI AUTOBUSOWEJ
	TERENY ZABUDOWY GARAŻOWEJ
	TERENY PARKINGÓW
	TERENY BOCZNIK KOLEJOWYCH
	TERENY PLACU PUBLICZNEGO
	TERENY OBIEKTÓW I URZĄDZEŃ ELEKTROENERGETYCZNYCH (GŁÓWNY PUNKT ZASILANIA)
	TERENY OBIEKTÓW I URZĄDZEŃ WODOCIĄGOWYCH
	TERENY URZĄDZEŃ GAZOWNICTWA (STACJE REDUKCYJNO-POMIAROWE)
	TERENY OBIEKTÓW I URZĄDZEŃ CIEPŁOWNICTWA
	TERENY OBIEKTÓW I URZĄDZEŃ KANALIZACJI
	TERENY GOSPODAROWANIA ODPADAMI
	TERENY OBIEKTÓW I URZĄDZEŃ TELEKOMUNIKACJI
	TERENY OBIEKTÓW I URZĄDZEŃ INFRASTRUKTURY TECHNICZNEJ
	LINIE ENERGETYCZNE WN ZE STREFĄ OGRANICZENIA UŻYTKOWANIA
	LINIE ENERGETYCZNE SN ZE STREFĄ OGRANICZENIA UŻYTKOWANIA
	GŁÓWNE PRZESTRZENIE PUBLICZNE
	LOKALIZACJE ŚCIEŻEK ROWEROWYCH
	LOKALIZACJE CIĄGÓW PIESZYCH

## OZNACZENIA GRAFICZNE INFORMACYJNE:

	TERENY ZIELENI IZOLACYJNEJ				
	TERENY ZAMKNIĘTE (DOCELOWO TERENY ŚCIEŻEK ROWEROWYCH)				
	PRZEPOMPOWNIE ZLOKALIZOWANE W RAMACH TERENÓW O INNEJ FUNKCJI				
	LOKALIZACJA ISTNIEJĄCYCH PRZYSTANKÓW AUTOBUSOWYCH				
	LOKALIZACJA PARKINGÓW OGÓLNODOSTĘPNYCH W RAMACH TERENÓW O INNEJ FUNKCJI				
	URZĄDZENIA ELEKTROENERGETYCZNE UMIESZCZONE NA SŁUPIE				
	AKCENTY ARCHITEKTONICZNE I DOMINANTY				
	OBSZAR NARAŻONY NA NIEBEZPIECZYSTWO POWODZI RZEKI LIŚNICY				
	OBSZAR NA KTÓRYM PRAWDOPODOBIEŃSTWO WYSTĄPIENIA POWODZI JEST NISKIE - 0,2%				
	OBSZAR NARAŻONY NA ZALANIE W PRZYPADKU ZNISZCZENIA LUB USZKODZENIA WAŁU PRZECIWPOWODZIOWEGO				
	WAŁY PRZECIWPOWODZIOWE				
	GRANICA OBSZARU NATURA 2000 DORZECZE PARSETY PLH 320007				
	POMNIKI PRZYRODY				
	RONDO				
	STEROWANIE SYGNALIZACJĄ ŚWIETLNA				
	ZAKOŃCZENIA ULIC BEZ PRAWA WJAZDU I WYJAZDU NA ULICE WYŻSZEJ KLASY				
	WADUKTY				
	PRZEJAZDY KOLEJOWE				
	GRANICE PODSTREF FUNKCYJNALNO - PRZESTRZENNYCH				
	SYMBOL ARKUSZY				
	SYMBOL PODSTREF FUNKCYJNALNO - PRZESTRZENNYCH				
	<table border="1"> <tr> <td>A04, A05, A06, A07, A08, A09, A10, A11, A12, A13, A14, A15, A16, A17, A18, A19, A20, A21, A22, A23, A24, A25, A26, A27, A28, A29, A30, A31, A32, A33, A34, A35, A36, A37, A38, A39, A40, A41, A42, A43, A44, A45, A46, A47, A48, A49, A50, A51, A52, A53, A54, A55, A56, A57, A58, A59, A60, A61, A62, A63, A64, A65, A66, A67, A68, A69, A70, A71, A72, A73, A74, A75, A76, A77, A78, A79, A80, A81, A82, A83, A84, A85, A86, A87, A88, A89, A90, A91, A92, A93, A94, A95, A96, A97, A98, A99, A100</td> <td>SKALA 1: 1000</td> </tr> <tr> <td>A1, A2, A3, A4, A5, A6, A7, A8, A9, A10, A11, A12, A13, A14, A15, A16, A17, A18, A19, A20, A21, A22, A23, A24, A25</td> <td>SKALA 1: 2000</td> </tr> </table>	A04, A05, A06, A07, A08, A09, A10, A11, A12, A13, A14, A15, A16, A17, A18, A19, A20, A21, A22, A23, A24, A25, A26, A27, A28, A29, A30, A31, A32, A33, A34, A35, A36, A37, A38, A39, A40, A41, A42, A43, A44, A45, A46, A47, A48, A49, A50, A51, A52, A53, A54, A55, A56, A57, A58, A59, A60, A61, A62, A63, A64, A65, A66, A67, A68, A69, A70, A71, A72, A73, A74, A75, A76, A77, A78, A79, A80, A81, A82, A83, A84, A85, A86, A87, A88, A89, A90, A91, A92, A93, A94, A95, A96, A97, A98, A99, A100	SKALA 1: 1000	A1, A2, A3, A4, A5, A6, A7, A8, A9, A10, A11, A12, A13, A14, A15, A16, A17, A18, A19, A20, A21, A22, A23, A24, A25	SKALA 1: 2000
A04, A05, A06, A07, A08, A09, A10, A11, A12, A13, A14, A15, A16, A17, A18, A19, A20, A21, A22, A23, A24, A25, A26, A27, A28, A29, A30, A31, A32, A33, A34, A35, A36, A37, A38, A39, A40, A41, A42, A43, A44, A45, A46, A47, A48, A49, A50, A51, A52, A53, A54, A55, A56, A57, A58, A59, A60, A61, A62, A63, A64, A65, A66, A67, A68, A69, A70, A71, A72, A73, A74, A75, A76, A77, A78, A79, A80, A81, A82, A83, A84, A85, A86, A87, A88, A89, A90, A91, A92, A93, A94, A95, A96, A97, A98, A99, A100	SKALA 1: 1000				
A1, A2, A3, A4, A5, A6, A7, A8, A9, A10, A11, A12, A13, A14, A15, A16, A17, A18, A19, A20, A21, A22, A23, A24, A25	SKALA 1: 2000				

A27

# SKOROWIDZ ARKUSZY

Załącznik Nr 1-A28  
do uchwały RADY MIEJSKIEJ BIAŁOGARDU  
NR XVI/143/2016  
z dnia 24 lutego 2016 r.

