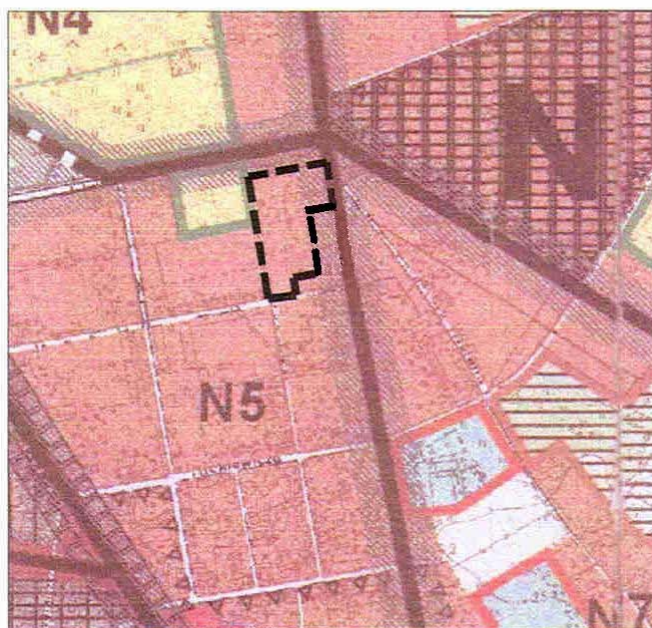
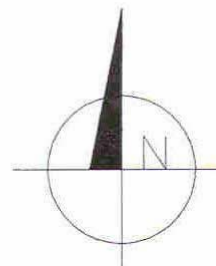


Załącznik nr 2  
do uchwały Rady Miejskiej Białogardu  
Nr XXXV/314/05  
z dnia 26 października 2005 r.

## WYRYS ZE STUDIUM UWARUNKOWAŃ I KIERUNKÓW ZAGOSPODAROWANIA PRZESTRZENNEGO MIASTA BIAŁOGARD


Skala 1:10 000



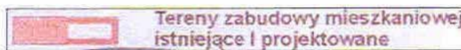
### LEGENDA:



GRANICA OBSZARU OBJĘTEGO ZMIANĄ PLANU



Obszar intensywnego użytkowania  
/ogrodnictwa, ogrody działkowe/



Tereny zabudowy mieszkaniowej  
istniejące i projektowane