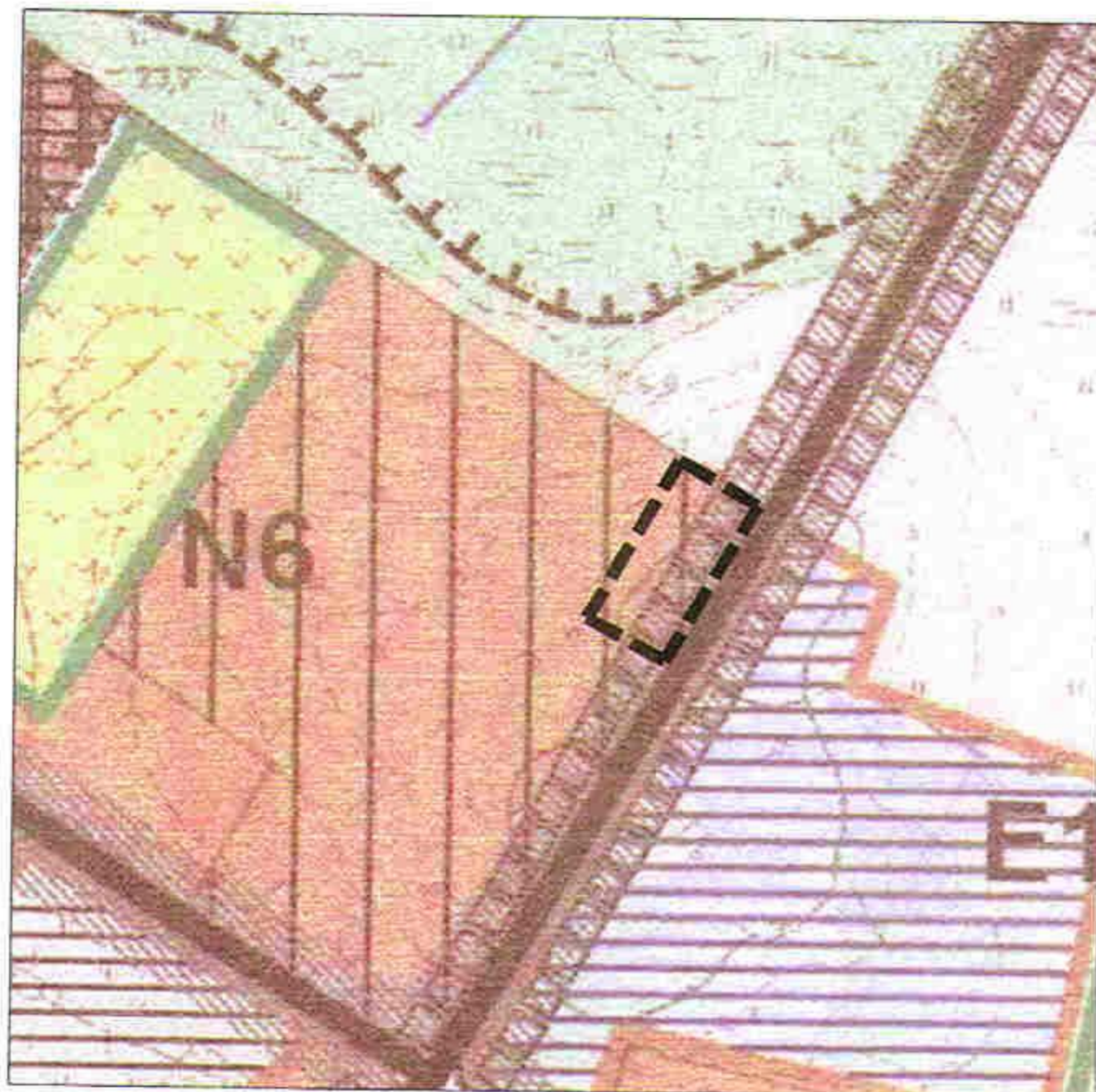
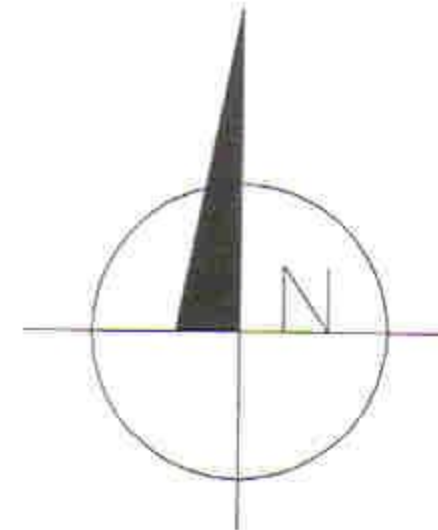


Załącznik nr 2 do uchwały NR XXIII/206/04  
Rady Miejskiej Białogardu  
z dnia 27 października 2004 r.




# WYRYS ZE STUDIUM UWARUNKOWAŃ I KIERUNKÓW ZAGOSPODAROWANIA PRZESTRZENNEGO MIASTA BIAŁOGARD


SKALA 1: 10 000





## LEGENDA:

 GRANICA OBSZARU OBJĘTEGO PLANEM

 Złóża torfowe „Białogard”  
ZASOBY ŚRODOWISKA PRZYRODNICZEGO  
 Tereny użytków rolnych  
 Tereny leśne

 Obszary rolnicze o średniej i niskiej przydatności rolniczej

 zagrożenia powodzią:  
(przy wodzie stułetniej/przy stanach alarmowych)

 Tereny zabudowy mieszkaniowej istniejące i projektowane

 granice zalewów przez wodę 100-letnią