

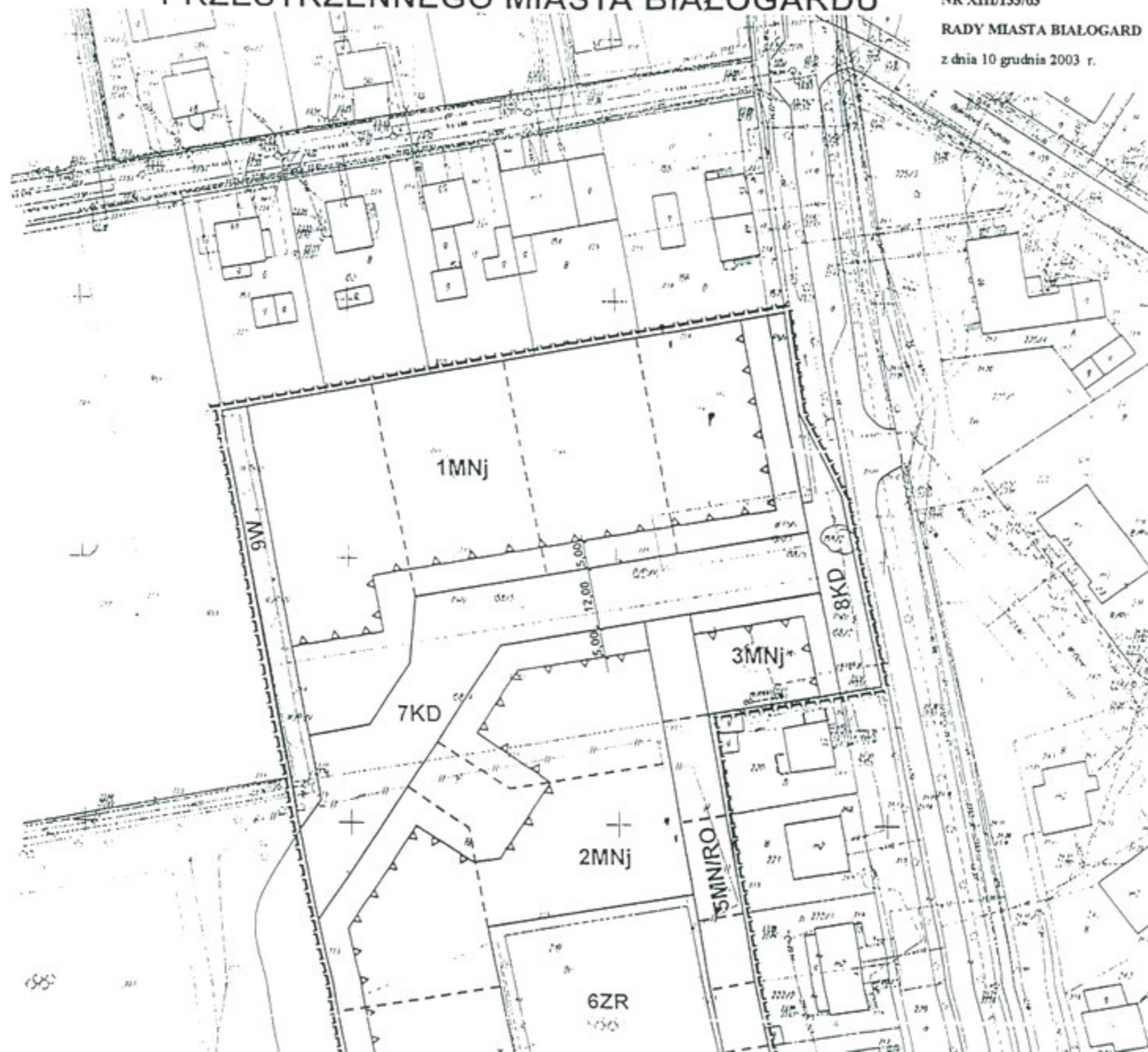
ZMIANA PLANU ZAGOSPODAROWANIA PRZESTRZENNEGO MIASTA BIAŁOGARDU

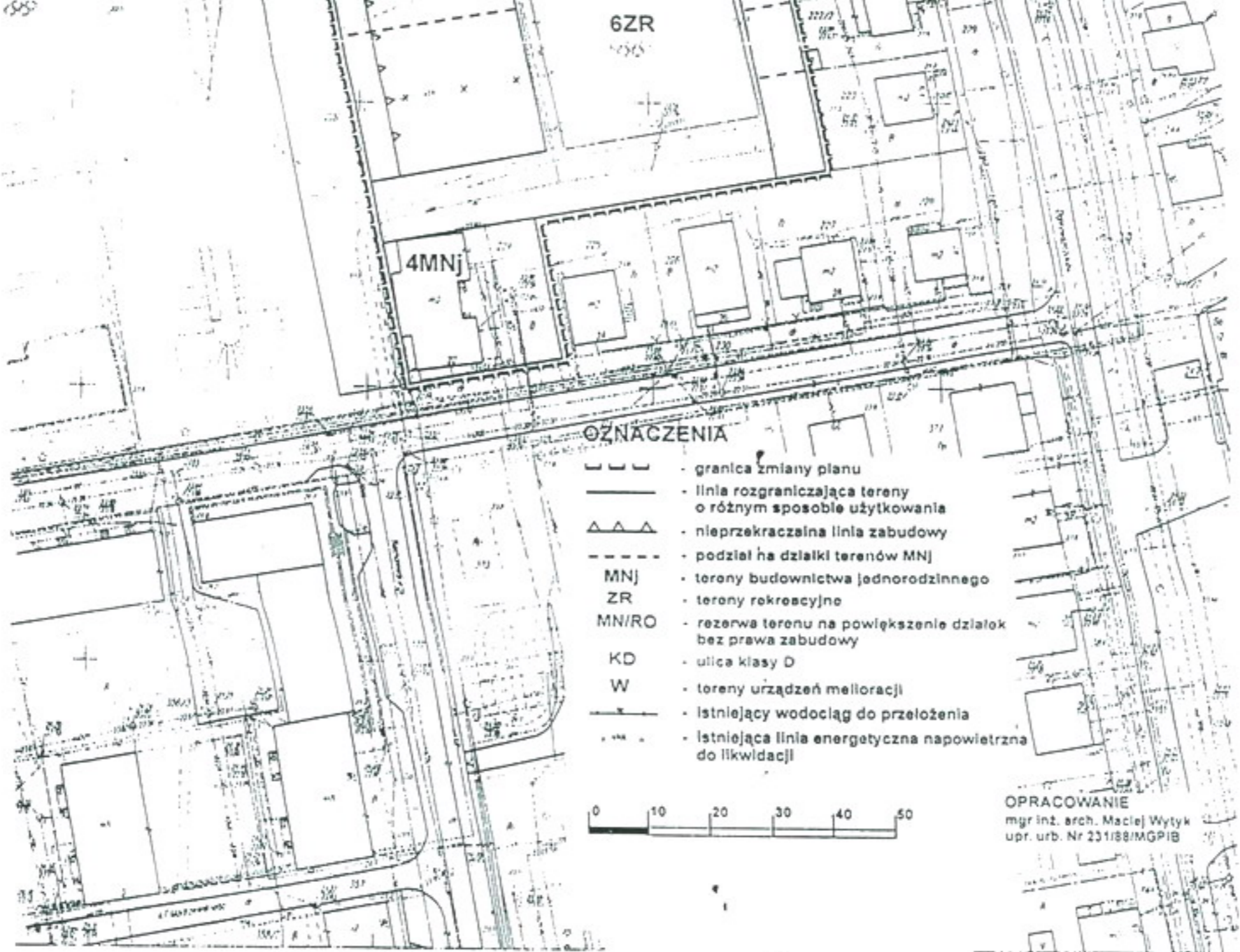
ZALACZNIK DO UCHWAŁY

NR XIII/133/03

RADY MIASTA BIAŁOGARD


z dnia 10 grudnia 2003 r.






OZNACZENIA

- — — — — - granica zmiany planu
- — — — — - linia rozgraniczająca tereny o różnym sposobie użytkowania
- ▲ ▲ ▲ - nieprzekraczalna linia zabudowy
- - - - - - podział na działki terenów MNj
- MNj - tereny budownictwa jednorodzinnego
- ZR - tereny rekreacyjne
- MN/RO - rezerwa terenu na powiększenie działek bez prawa zabudowy
- KD - ulica klasy D
- W - tereny urządzeń melioracji
- — — — — - istniejący wodociąg do przełożenia
- — — — — - istniejąca linia energetyczna napowietrzna do likwidacji



OPRACOWANIE
mgr inż. arch. Maciej Wytyk
upr. urb. Nr 231/88/MGPiB



STARIESTA BIADYSZARCZEJ
Grupa BIAŁOGRÓD
SYTUACJA WYSOKOŚCIOWA
skala 1:500
1:1000
KRS 143/2001

STARIESTA BIADYSZARCZEJ
Urząd Miejski w Biadyszarczu
14 MAR 2001

MAPA AKTUALNA NA DZIEŃ 14.03.01

nie wykazuje się różnic w terenie