











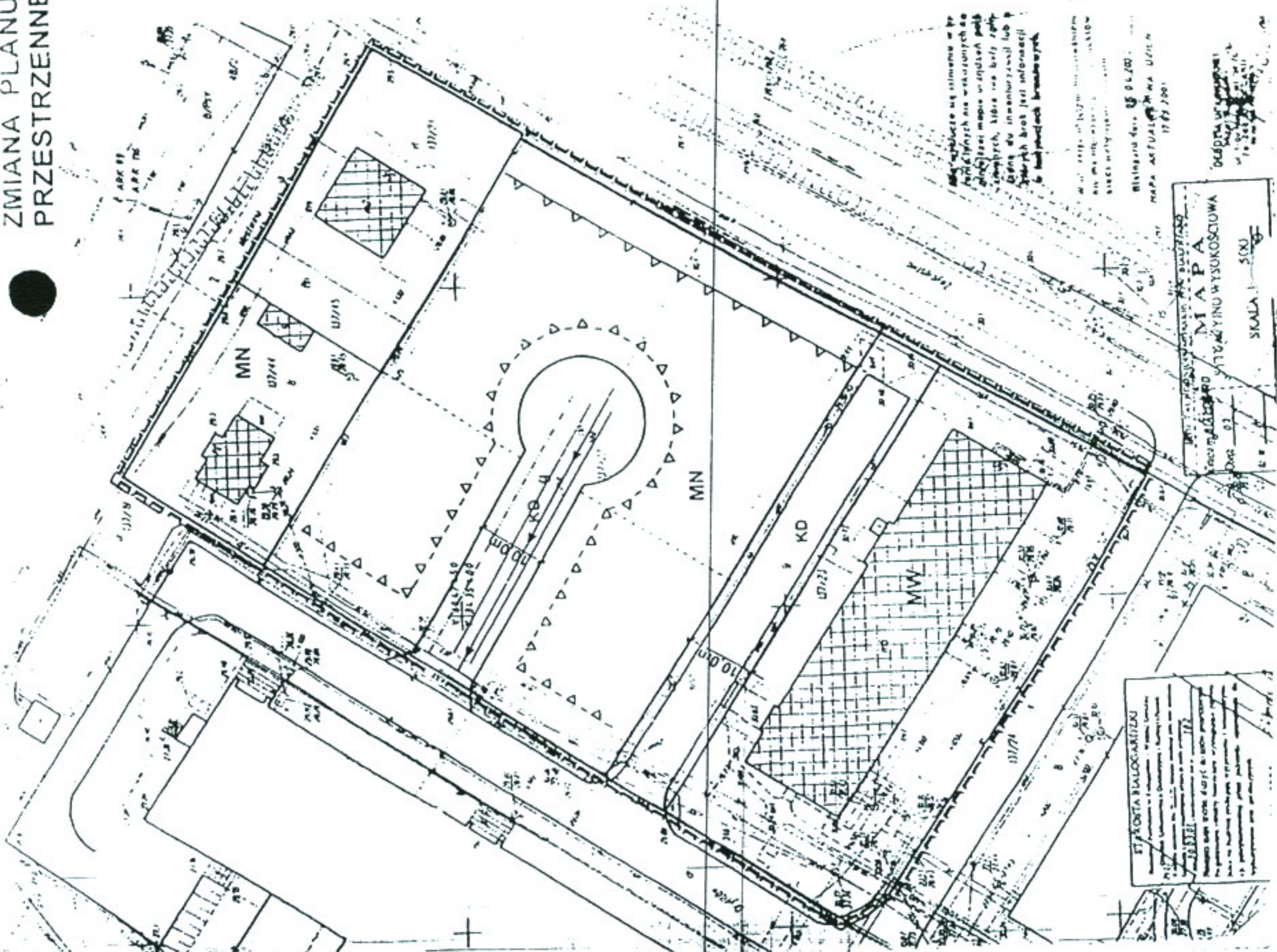


ZMIANA PLANU ZAGOSPODAROWANIA  
PRZESTRZENNEGO MIASTA BIAŁOGARDU  
Skala 1 : 500

ZALACZNIK DO UCHWALY  
NR XIII/132/03  
RADY MIASTA BIAŁOGARD  
z dnia 10 grudnia 2003 r.

LEGENDA

-  granica zmian planu
-  nieprzekraczalna linia zabudowy
-  linia rozgraniczająca tereny
-  istniejące budownictwo wielorodzinne
-  budownictwo jednorodzinne
-  droga kategorii gminnej
-  proponowany podział działek
-  istniejąca zabudowa
-  projektowany wodociąg
-  projektowana sieć kanalizacji sanitarnej
-  projektowany gaz
-  projektowana linia energetyczna



Wszystkie dane usłownione w tym planie nie stanowią gwarancji, że w rzeczywistości nie wystąpią żadne zjawiska, które mogłyby wpłynąć na realizację projektu. Wszelkie zmiany w projekcie będą dokonywane zgodnie z potrzebami inwestora lub w innych przypadkach braku jest informacji o takich potrzebach brzożemnych.

Wzrost: 17 02 2003  
MIASTO BIAŁOGARD  
MAPA AKTUALIZACJA UZCEN  
17 02 2003

STACJA BIAŁOGARDZKA  
MIASTO BIAŁOGARD  
MAPA  
WYKONANA W SKALACH  
SKALA 1:500

STACJA BIAŁOGARDZKA  
MIASTO BIAŁOGARD  
MAPA  
WYKONANA W SKALACH  
SKALA 1:500