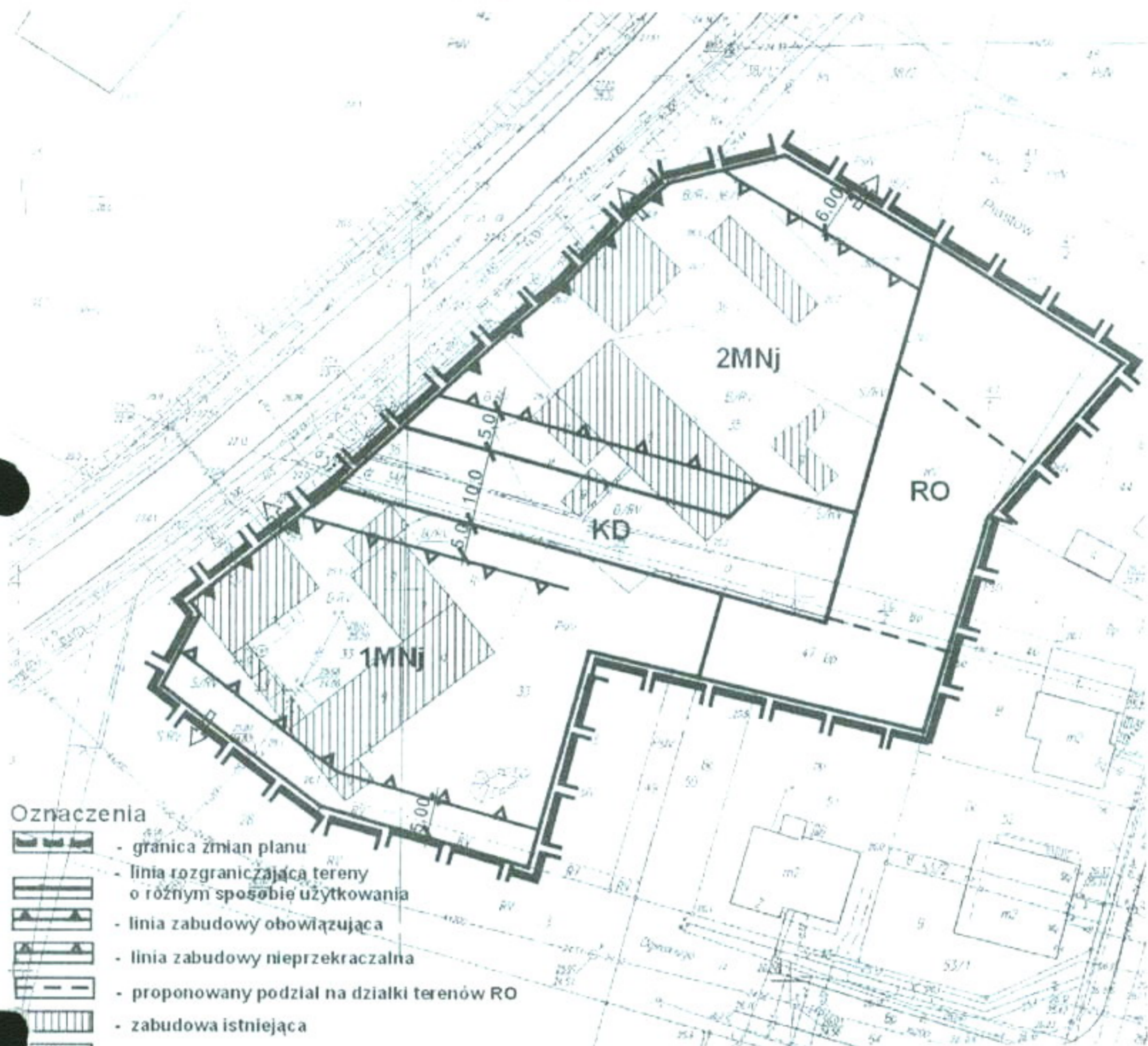


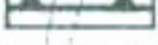









**ZMIANA MIEJSCOWEGO PLANU ZAGOSPODAROWANIA
PRZESTRZENNEGO MIASTA BIAŁOGARDU
(na obszarze w rejonie ulicy Zwycięstwa)**

ZALACZNIK NR 1
DO UCHWAŁY NR IV/41/03
RADY MIASTA BIAŁOGARD
z dnia 31.01.2003



Oznaczenia

-  - granica zmian planu
-  - linia rozgraniczająca tereny o różnym sposobie użytkowania
-  - linia zabudowy obowiązująca
-  - linia zabudowy nieprzekraczalna
-  - proponowany podział na działki terenów RO
-  - zabudowa istniejąca
-  - tereny budownictwa jednorodzinnego
-  - rezerwa terenu na powiększenie działek bez prawa zabudowy
-  - droga dojazdowa gminna
-  - zasady obsługi infrastruktury technicznej

Podziałka



**MAPA
SYTUACYJNO – WYSOKOŚCIOWA
Skala 1:500**