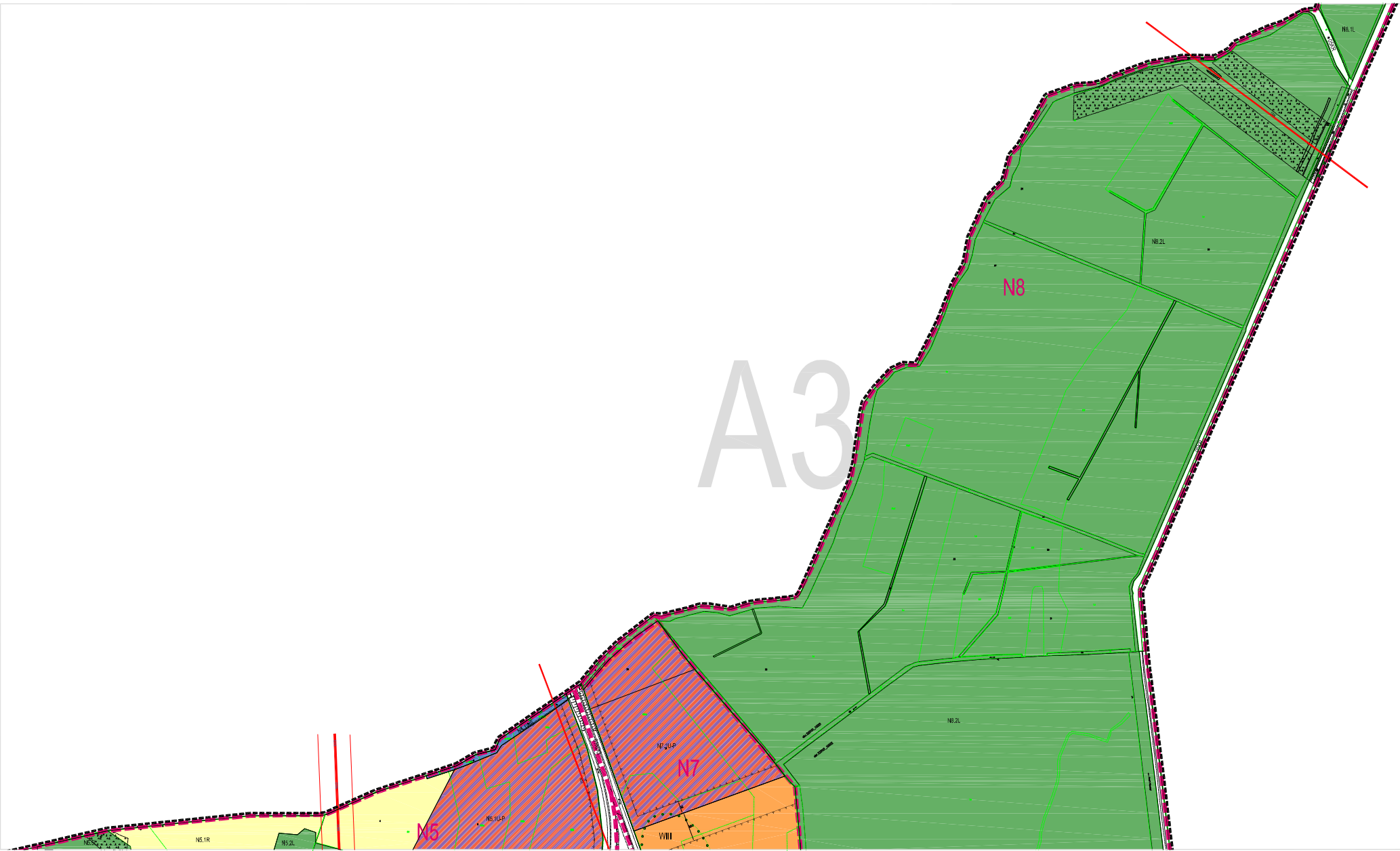
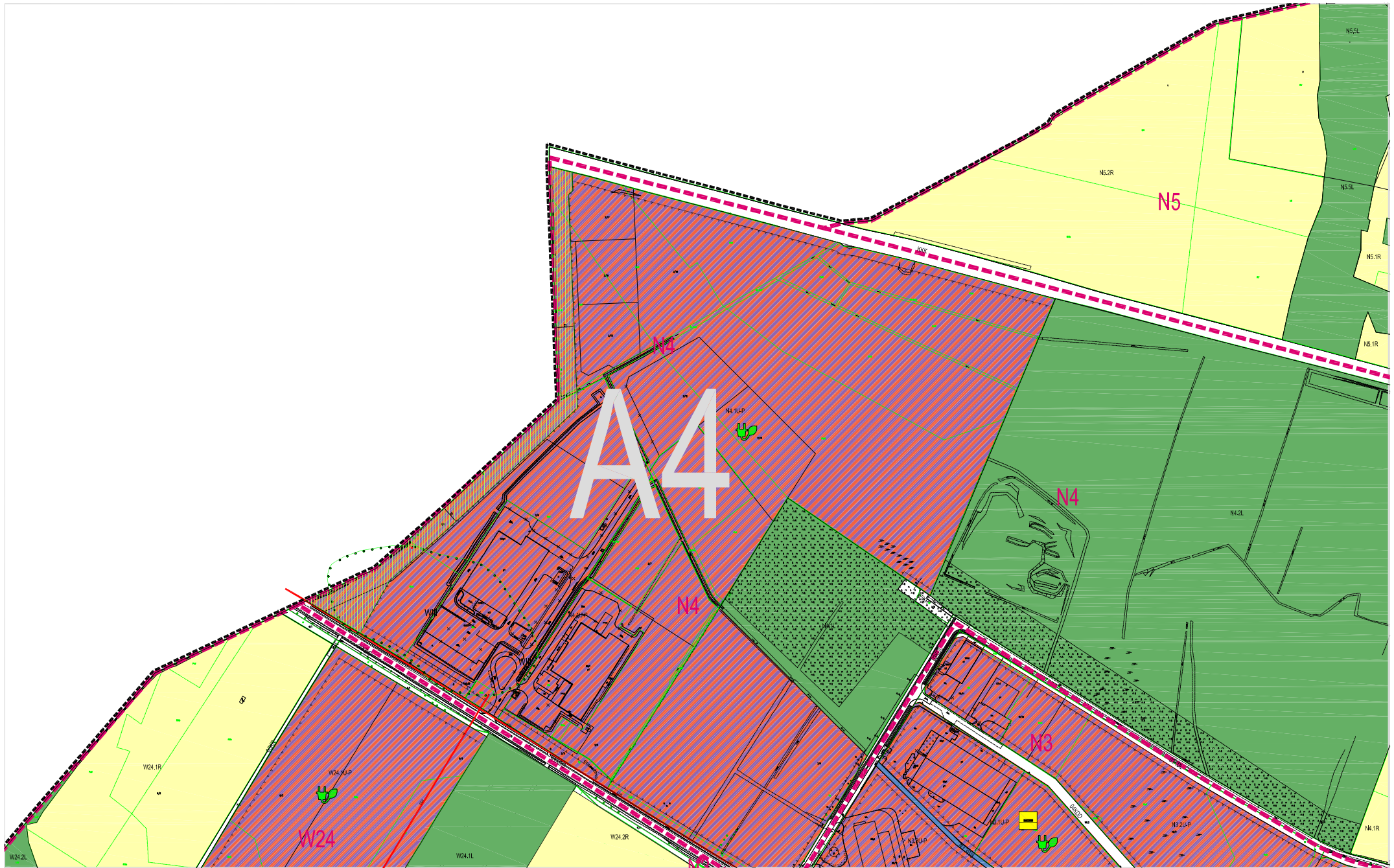
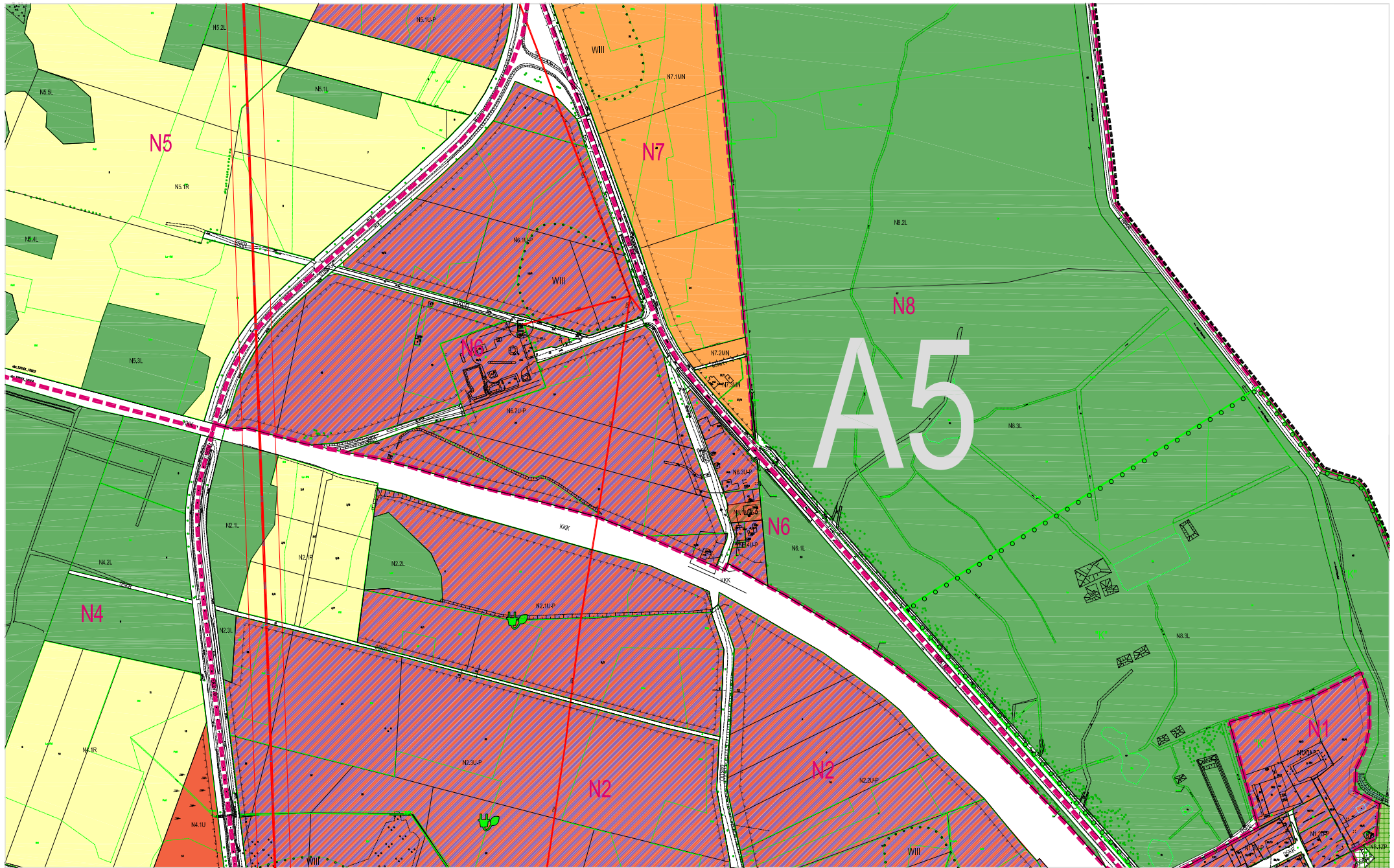


A3



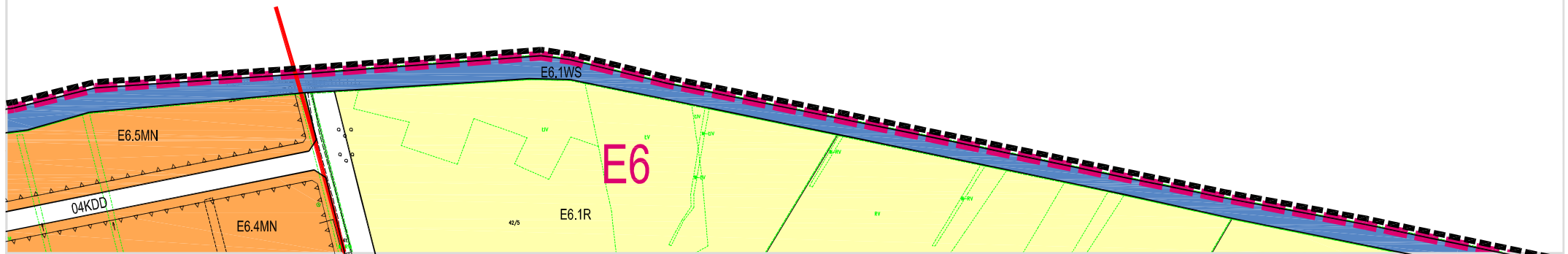


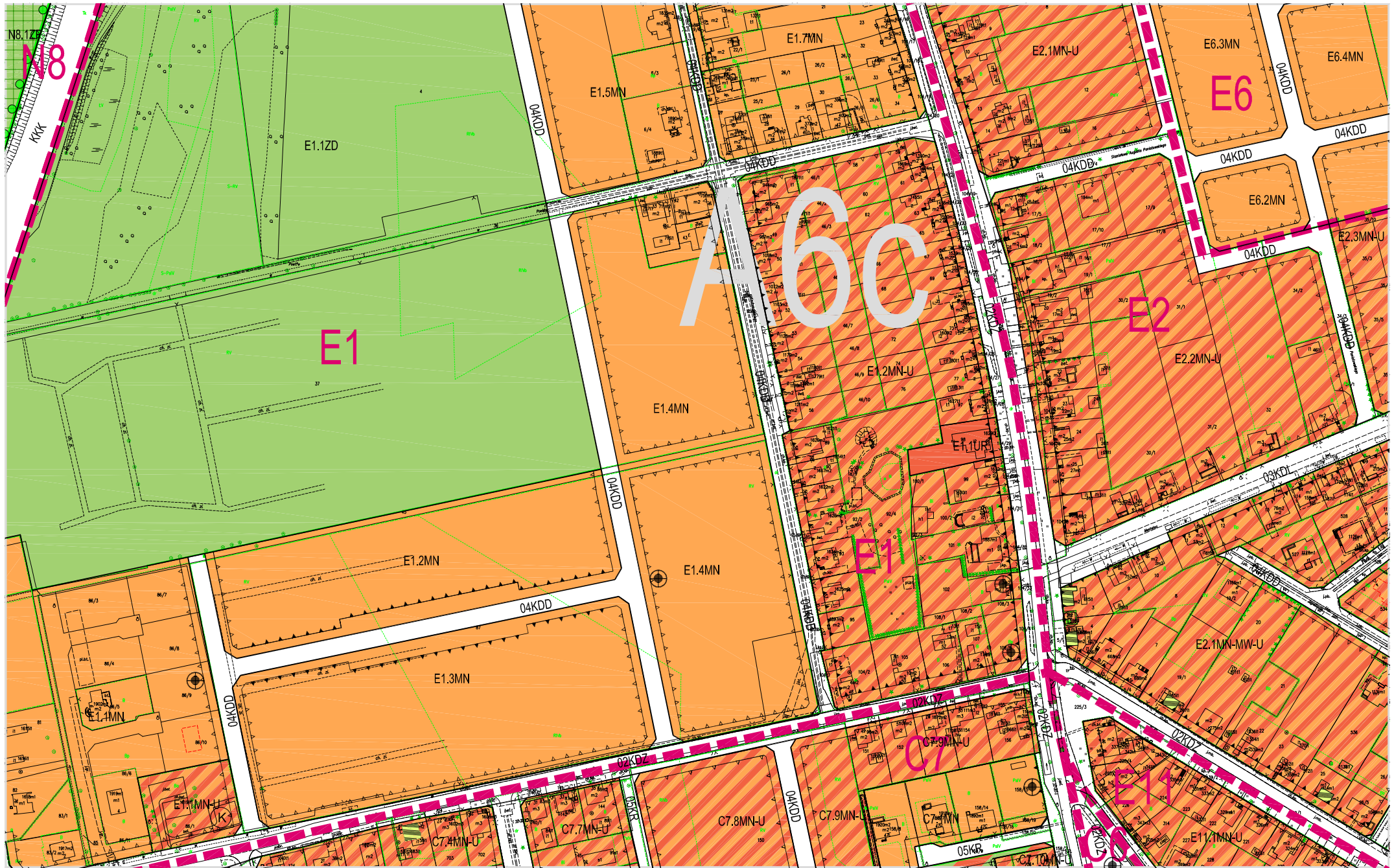


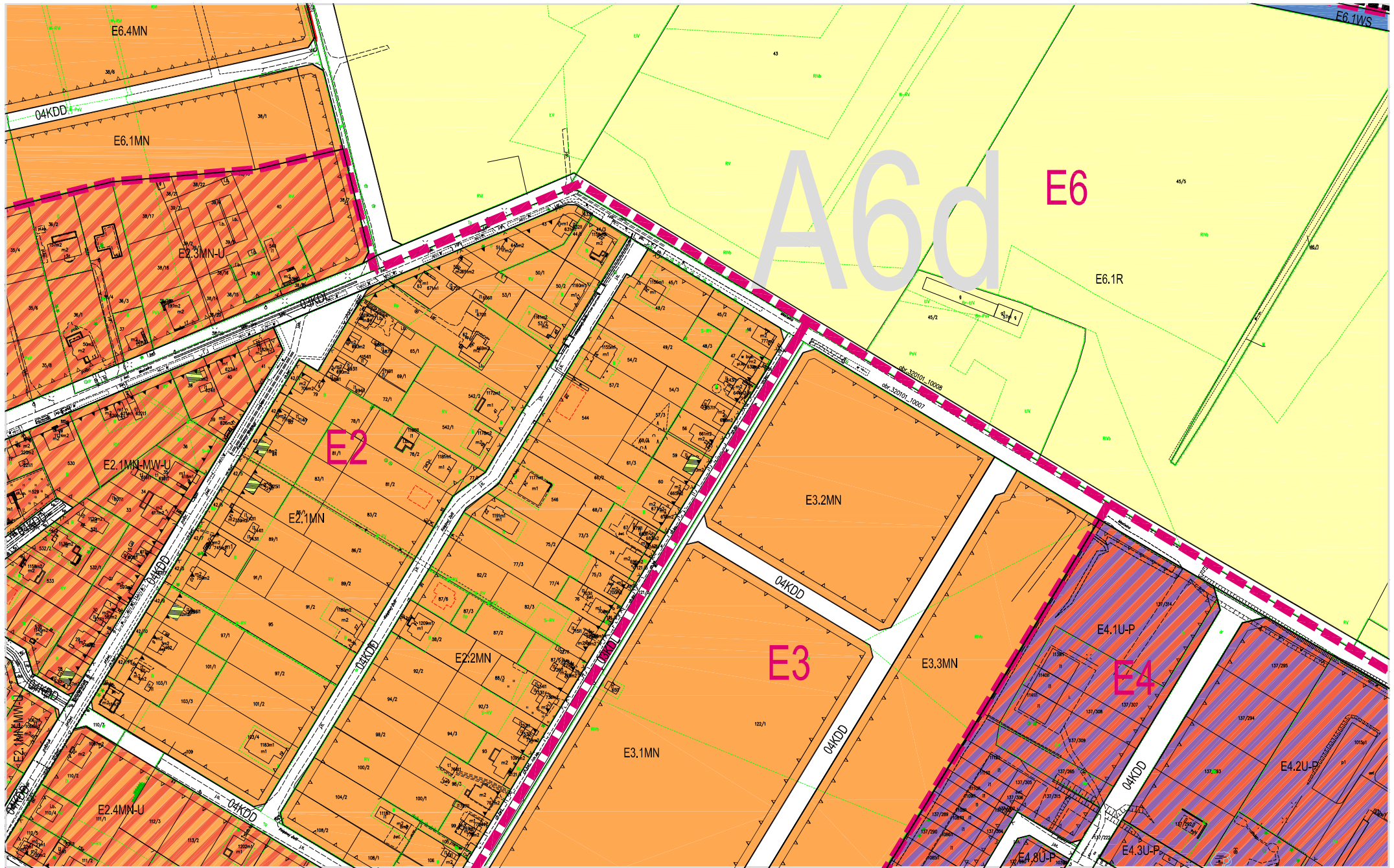
A6a

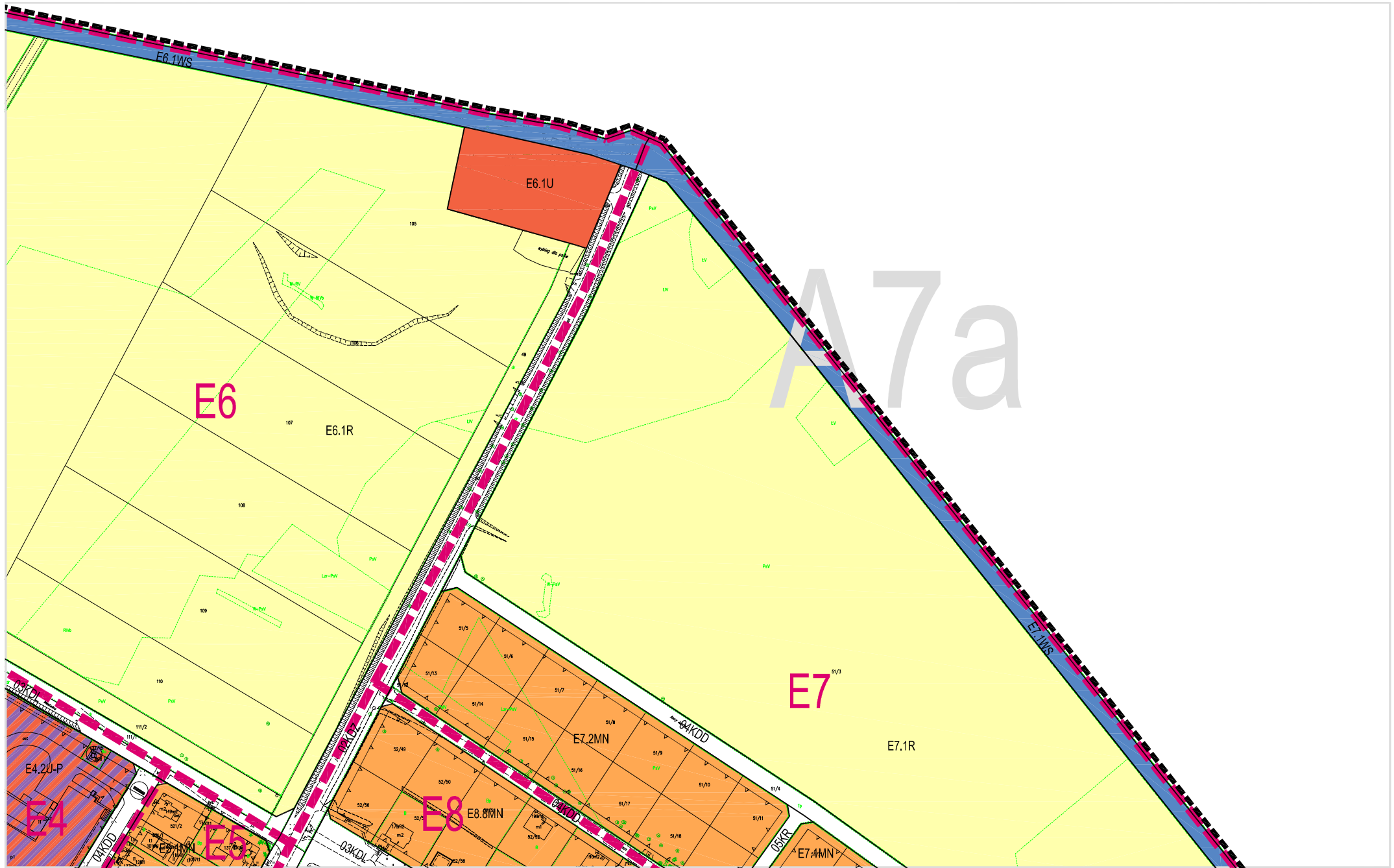


A6b

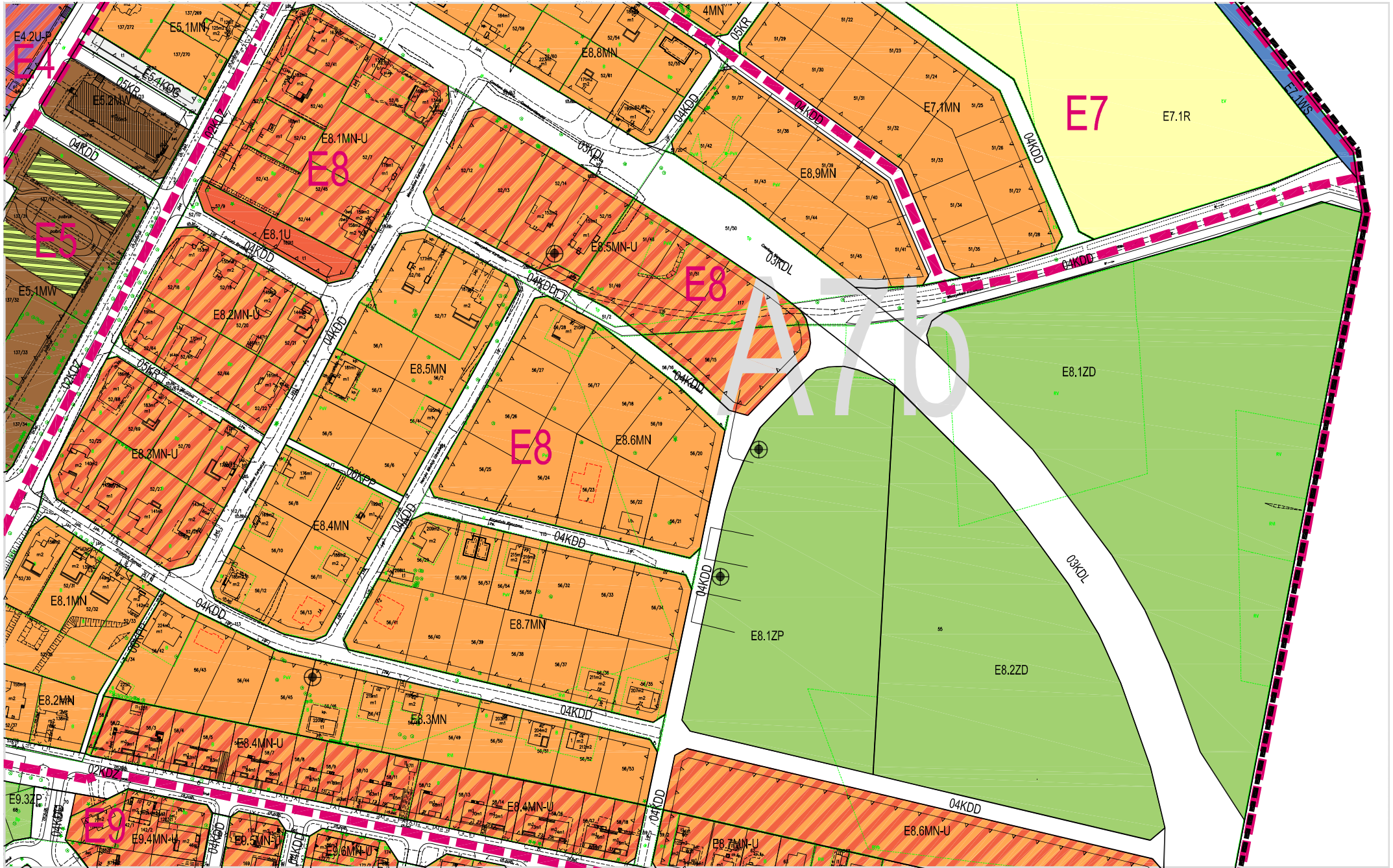




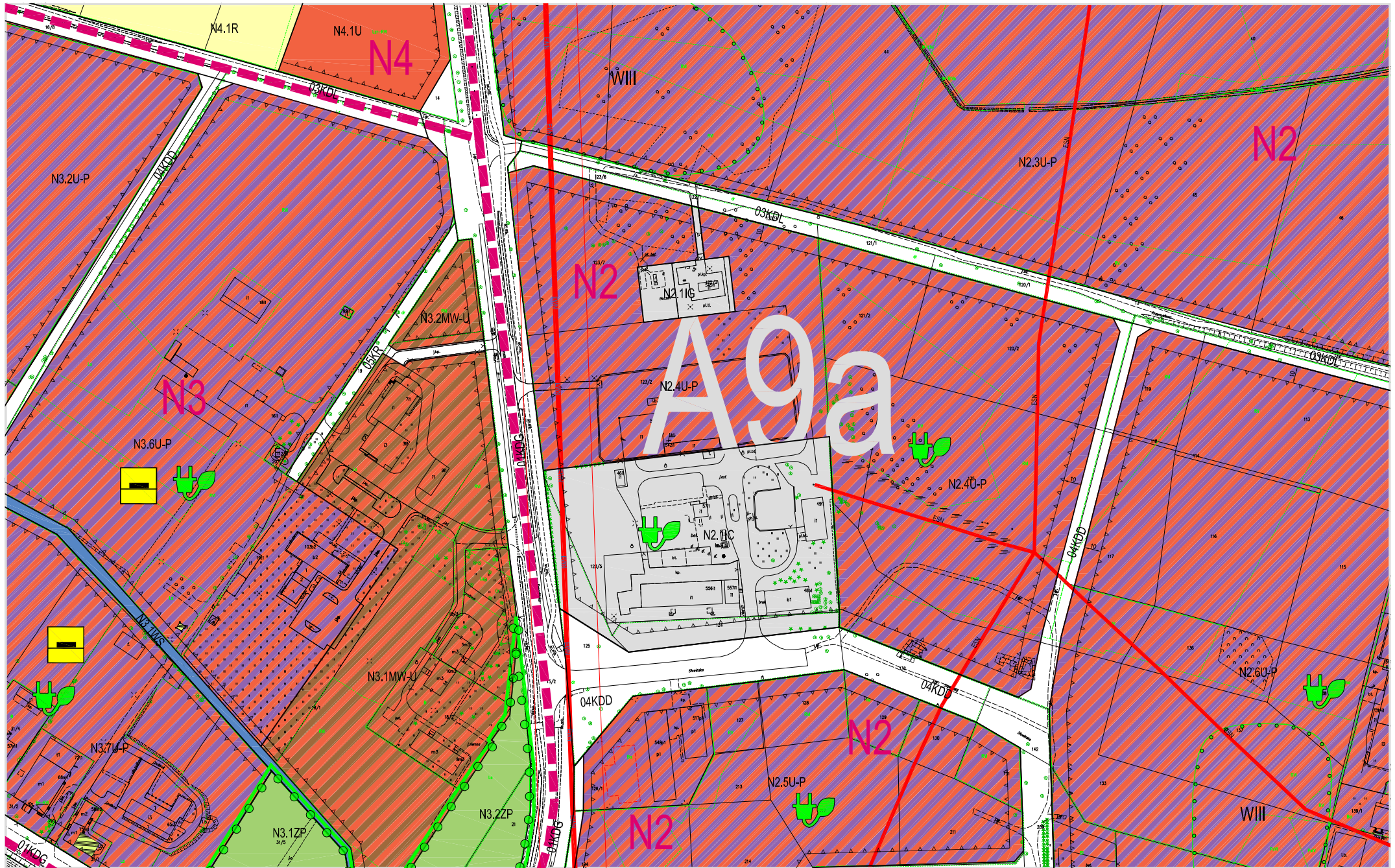




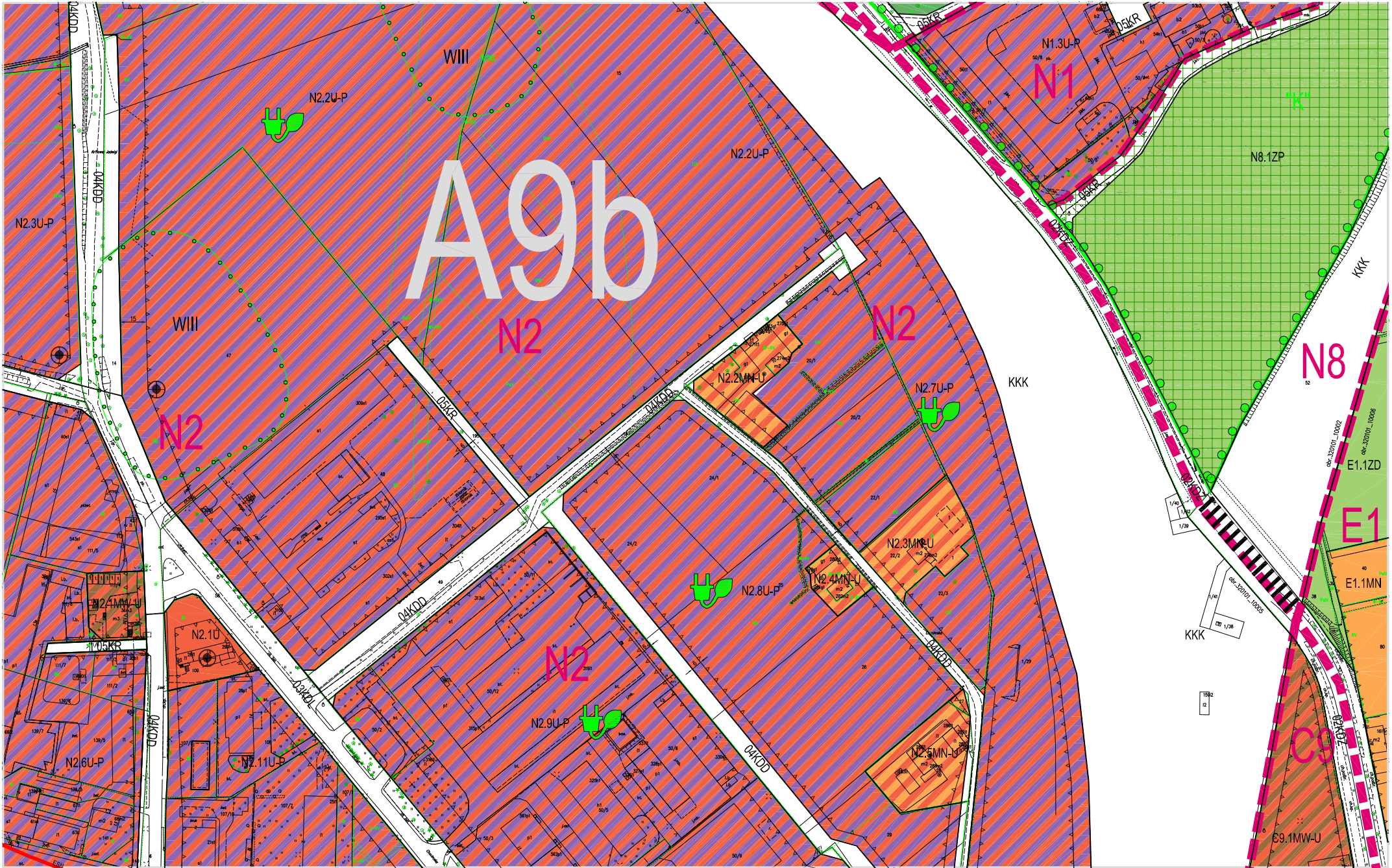
A7a



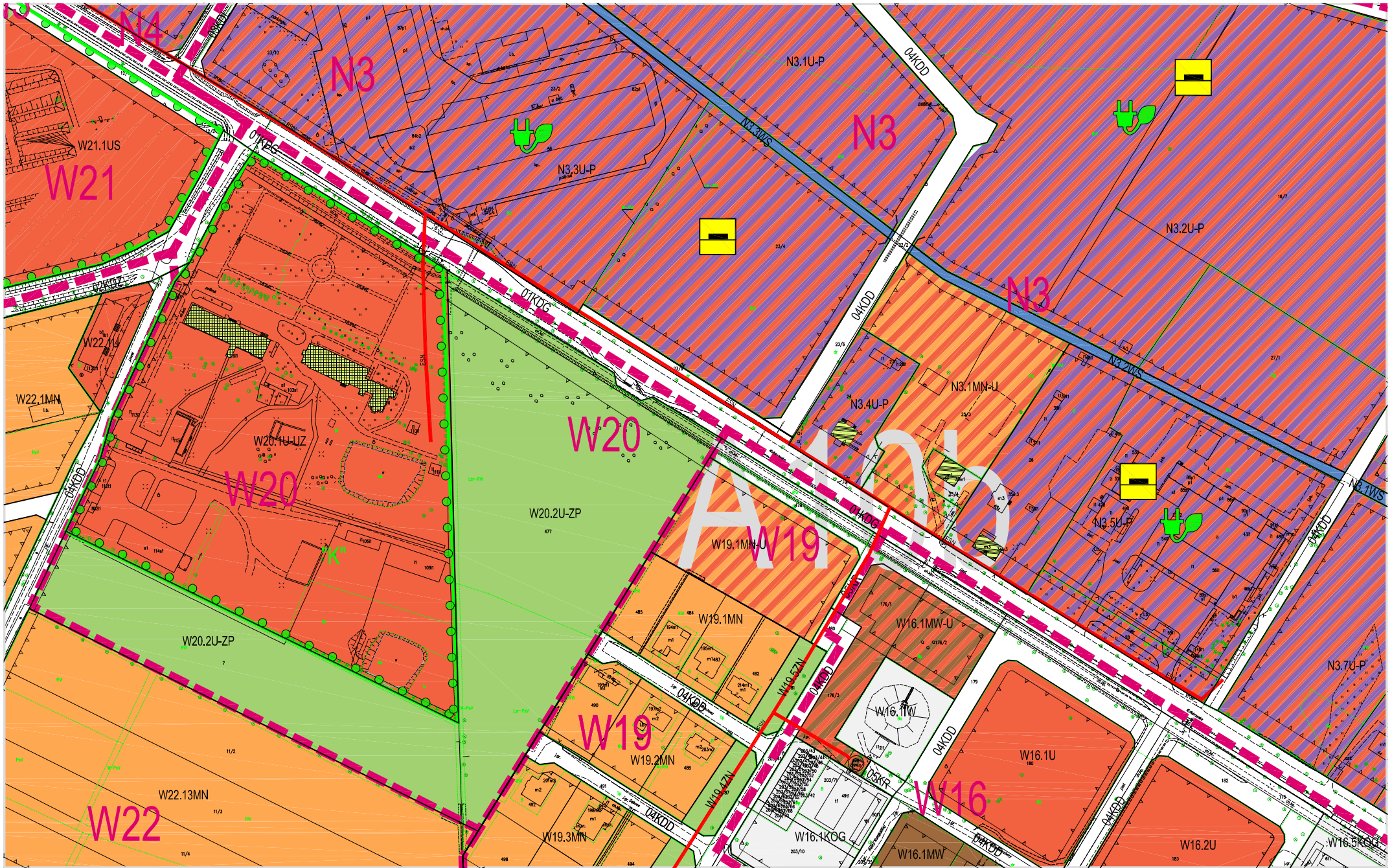


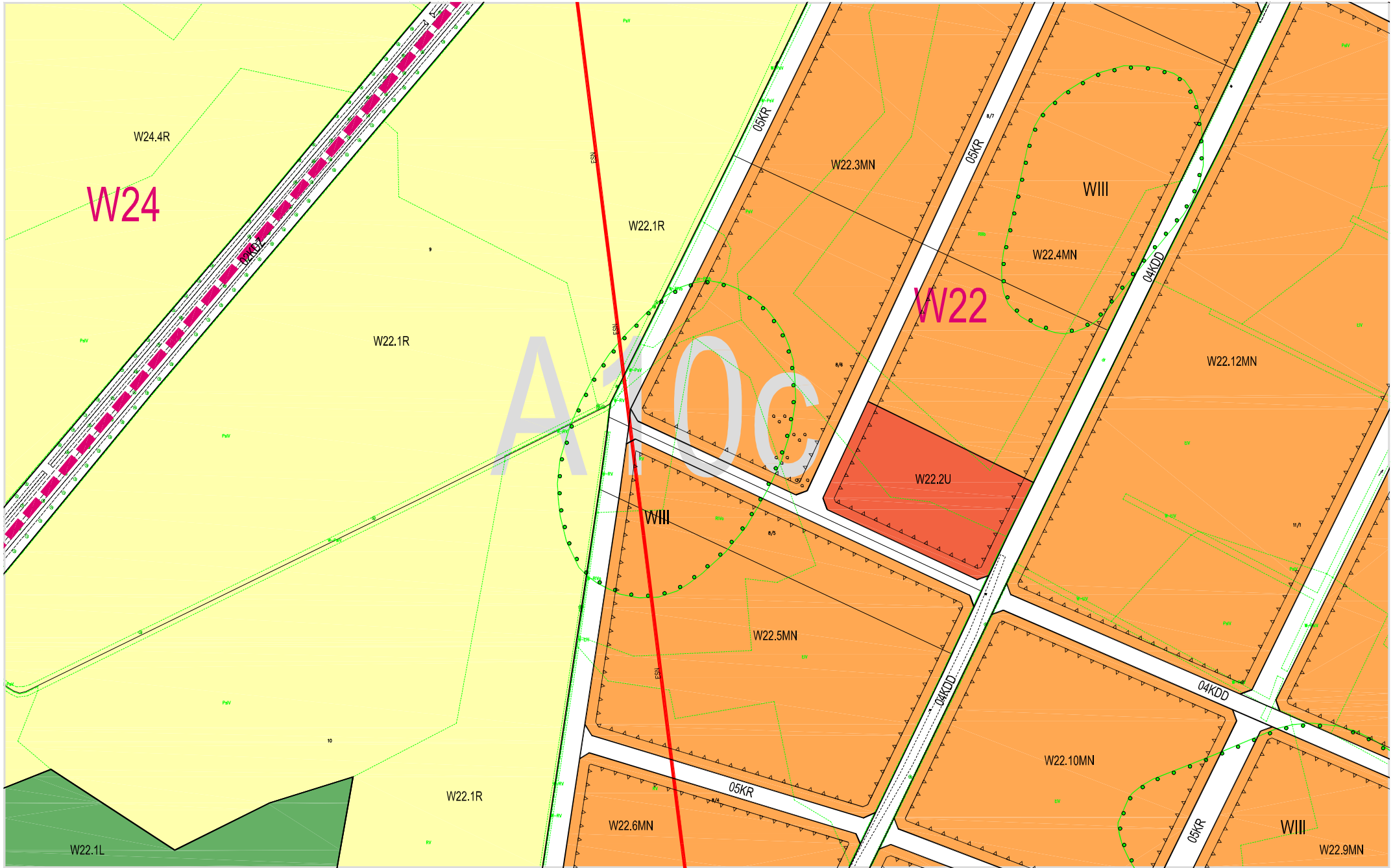


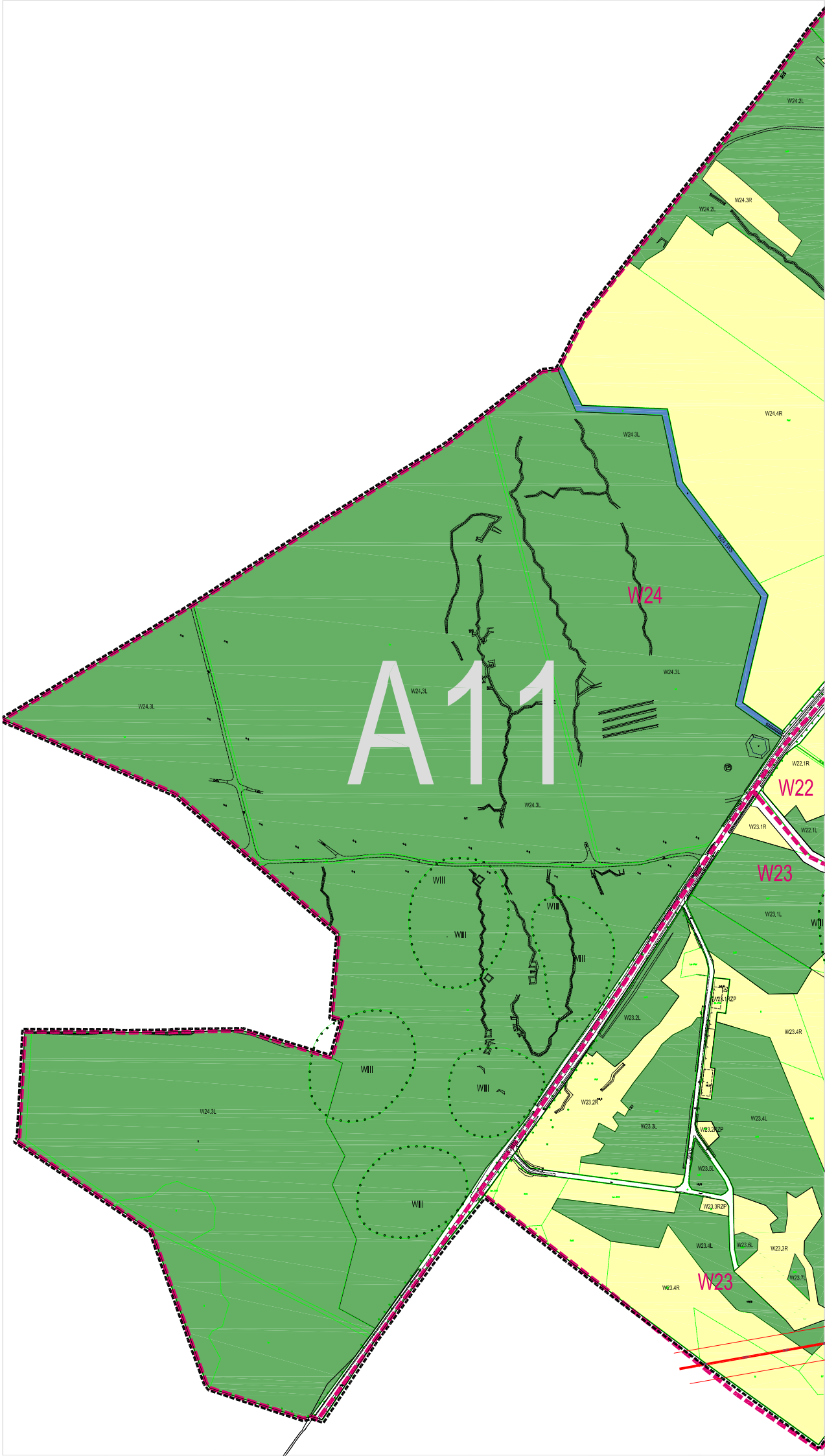
A9b

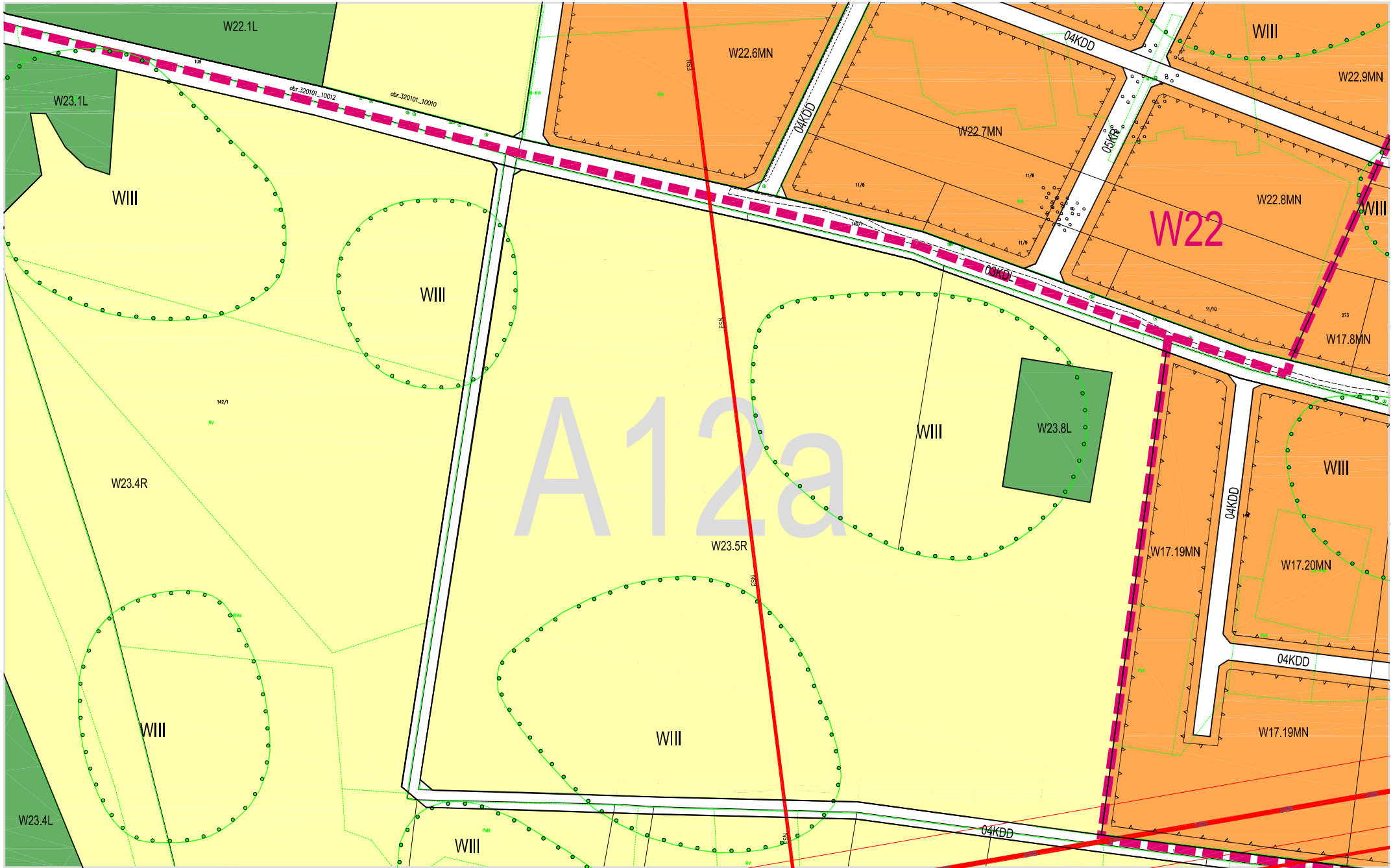


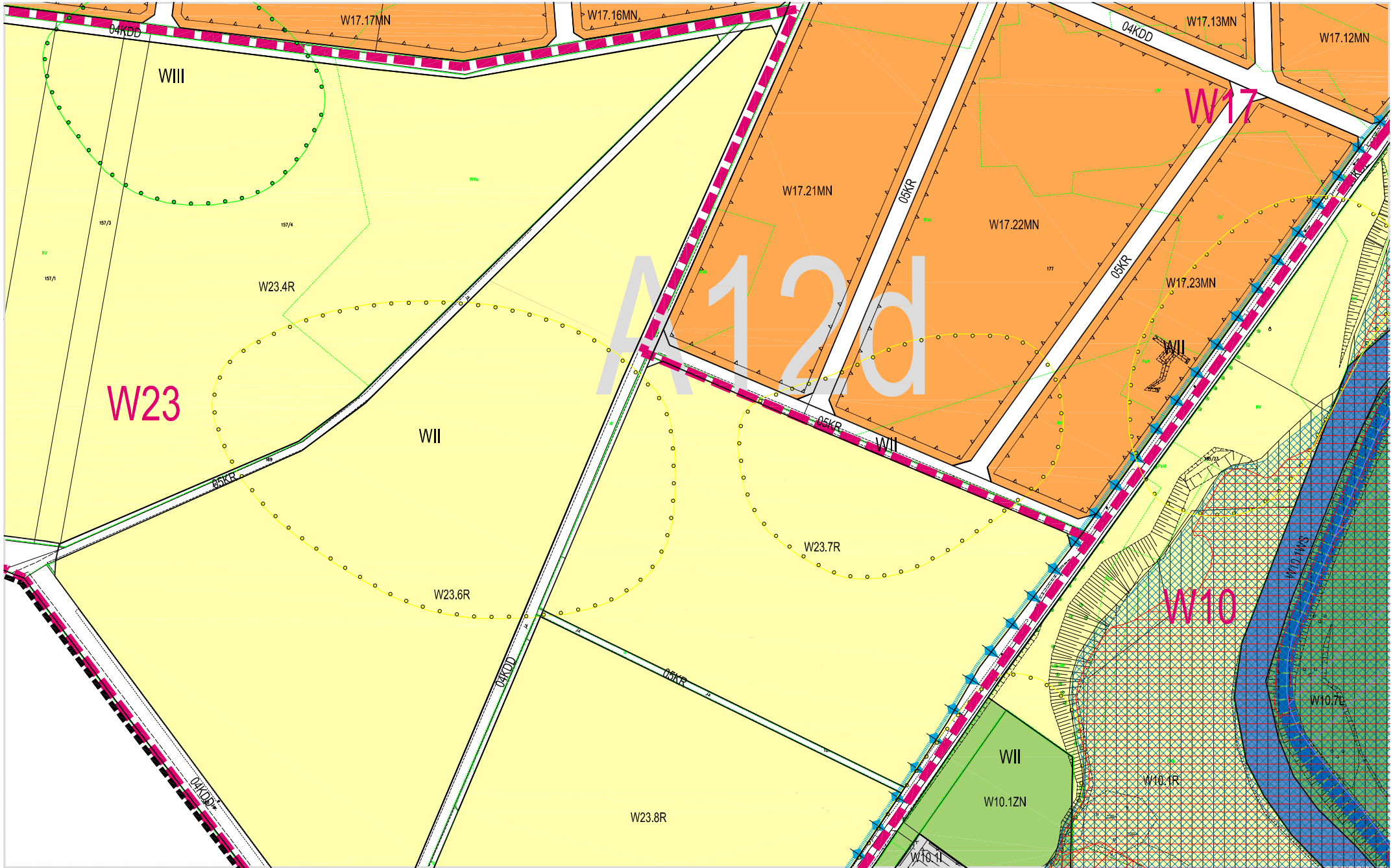


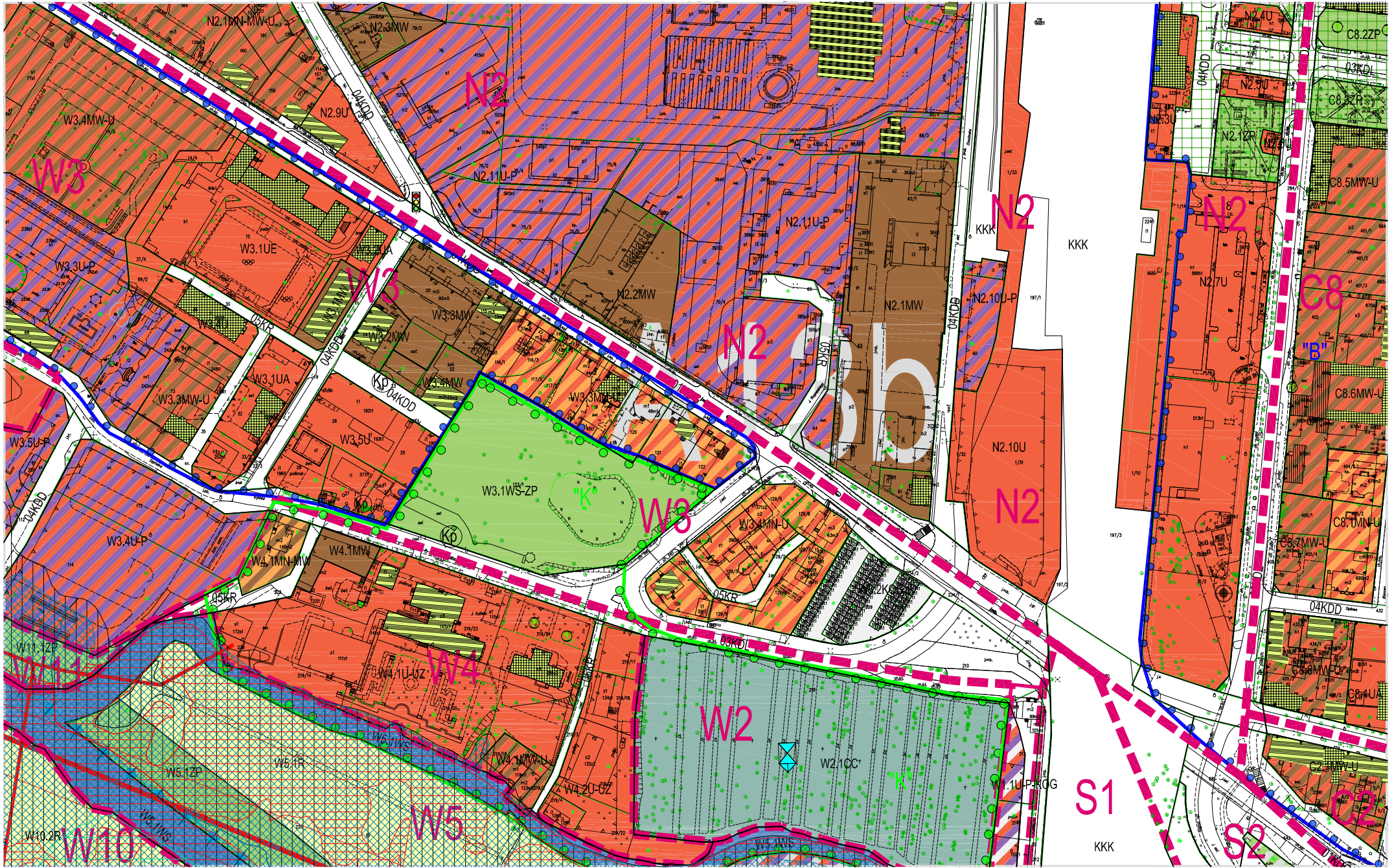


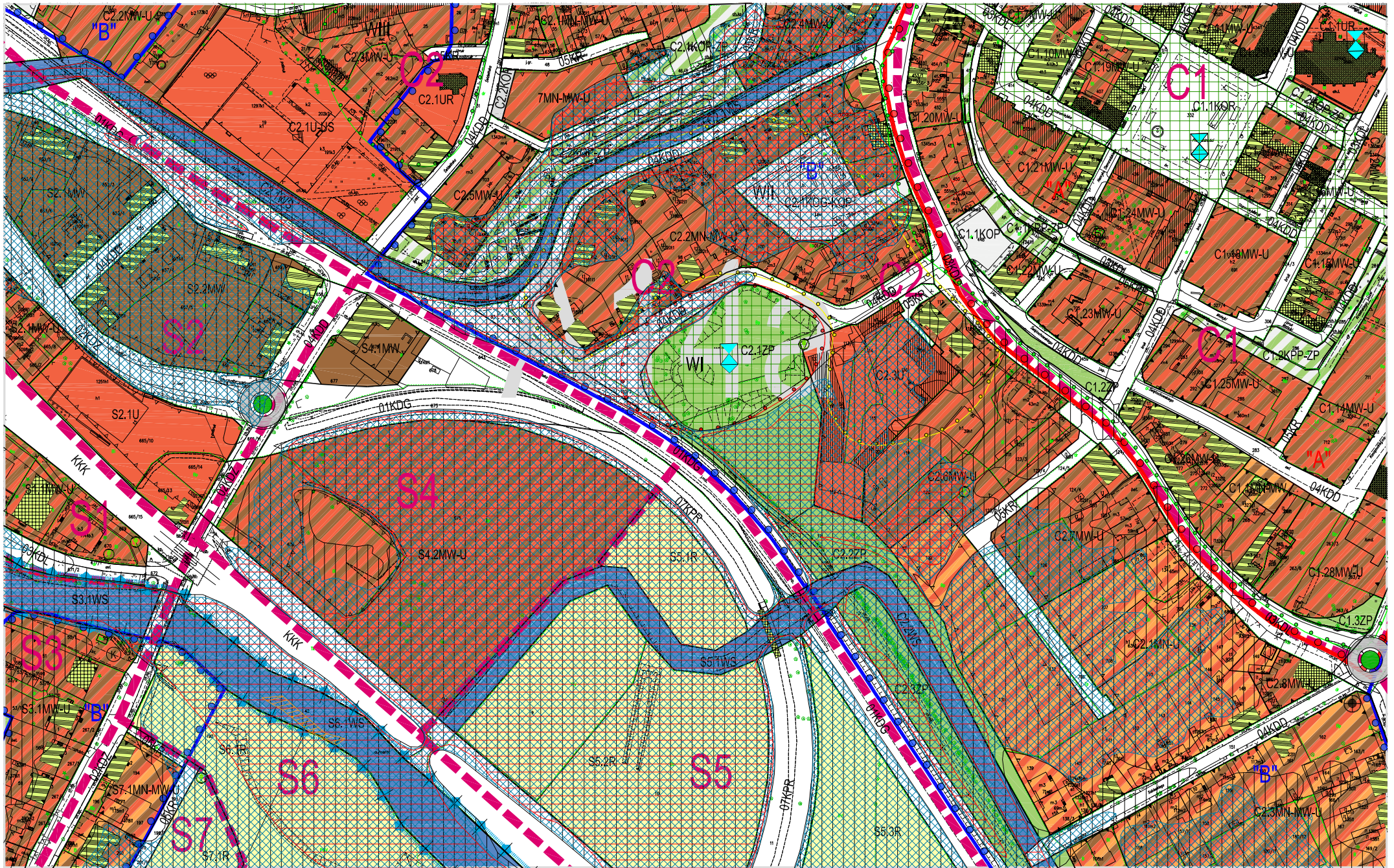


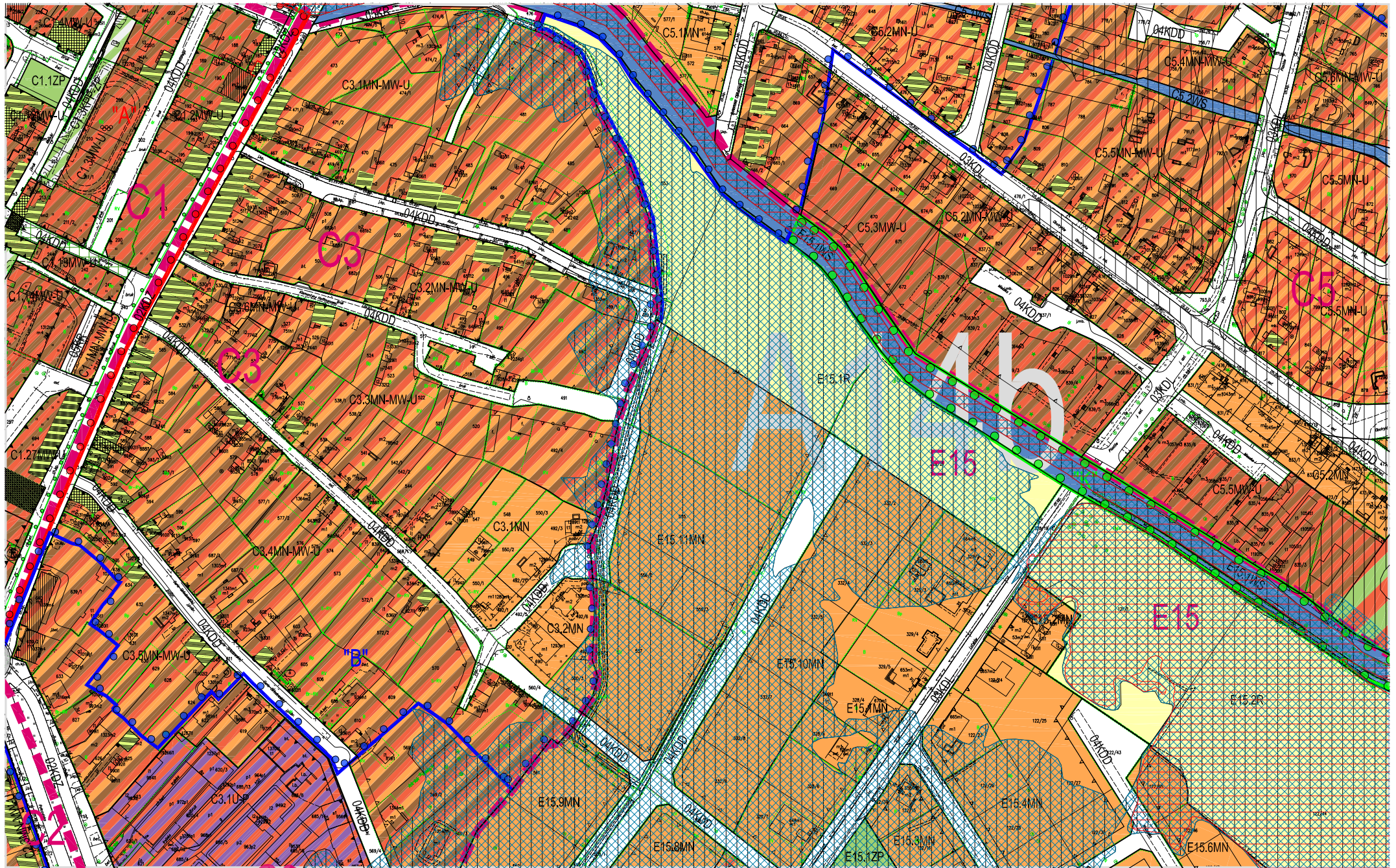


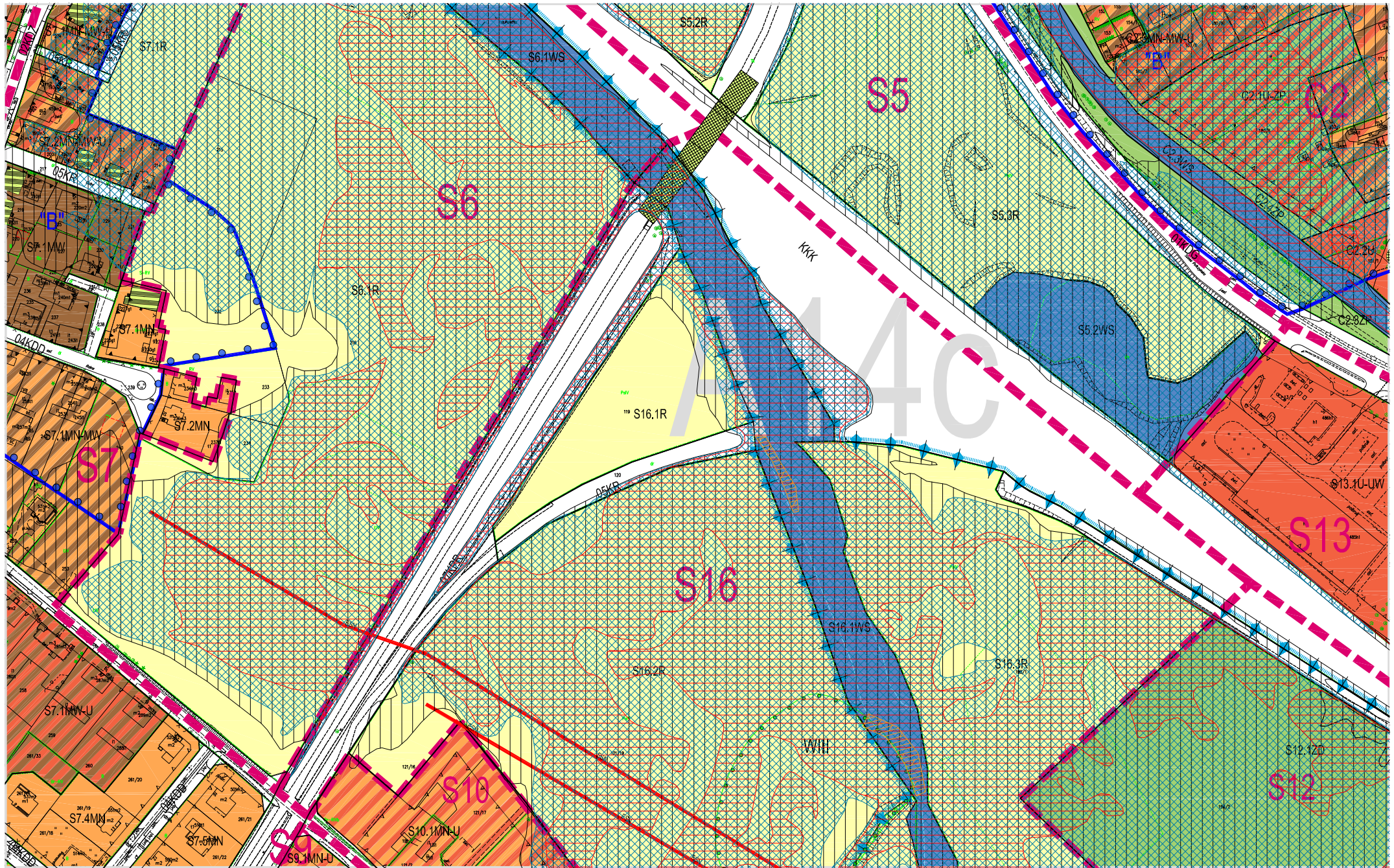


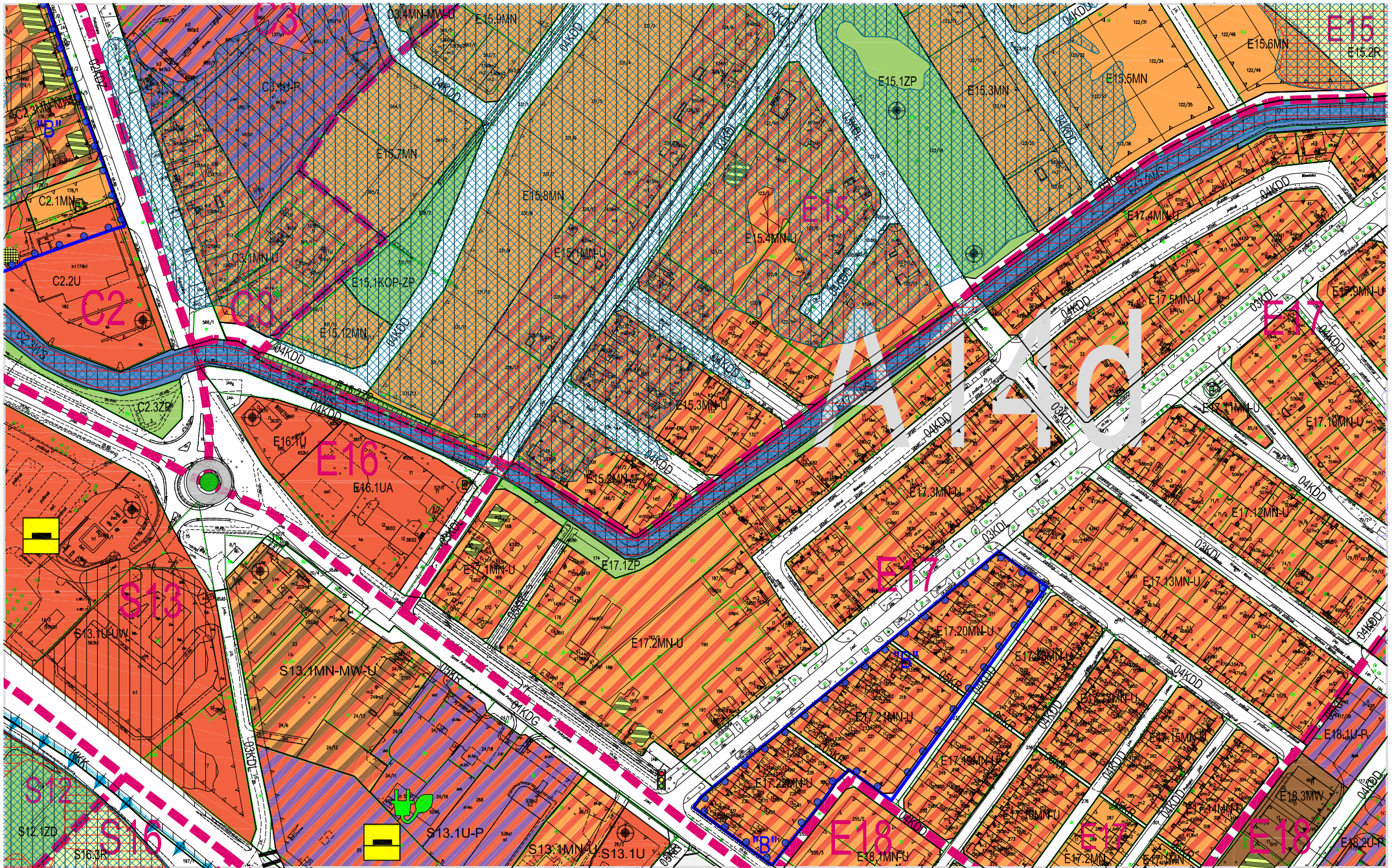


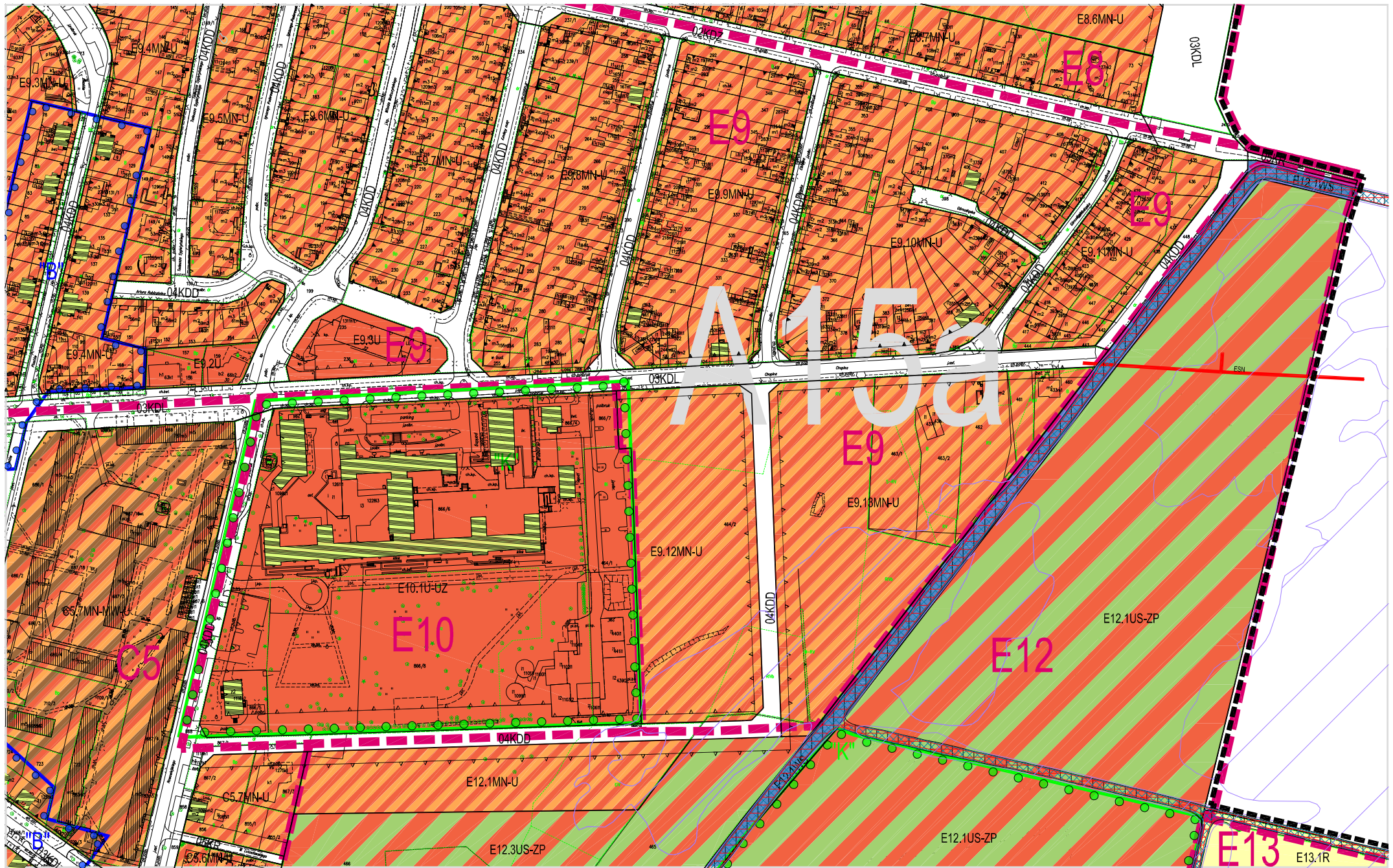


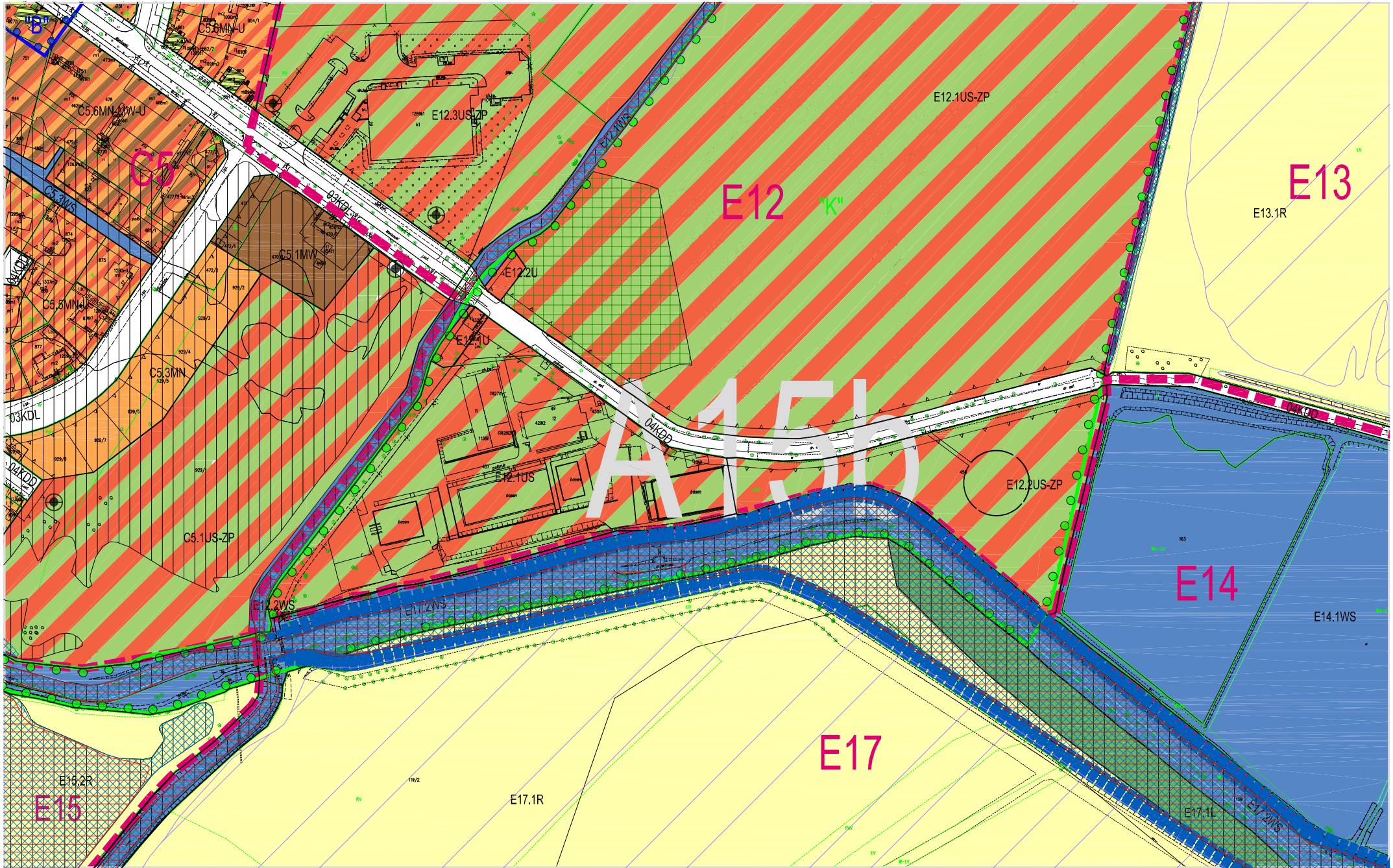












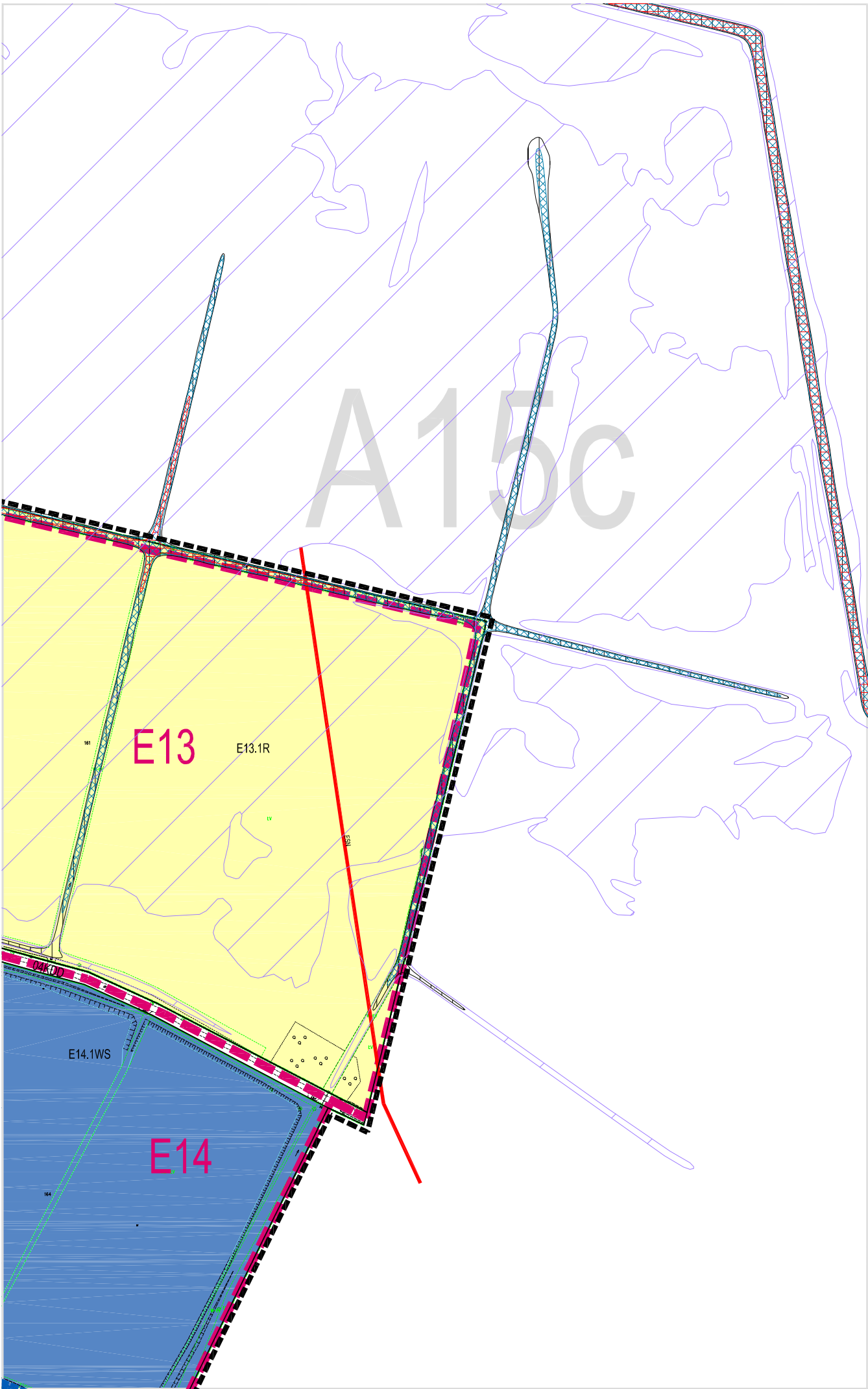
A15c

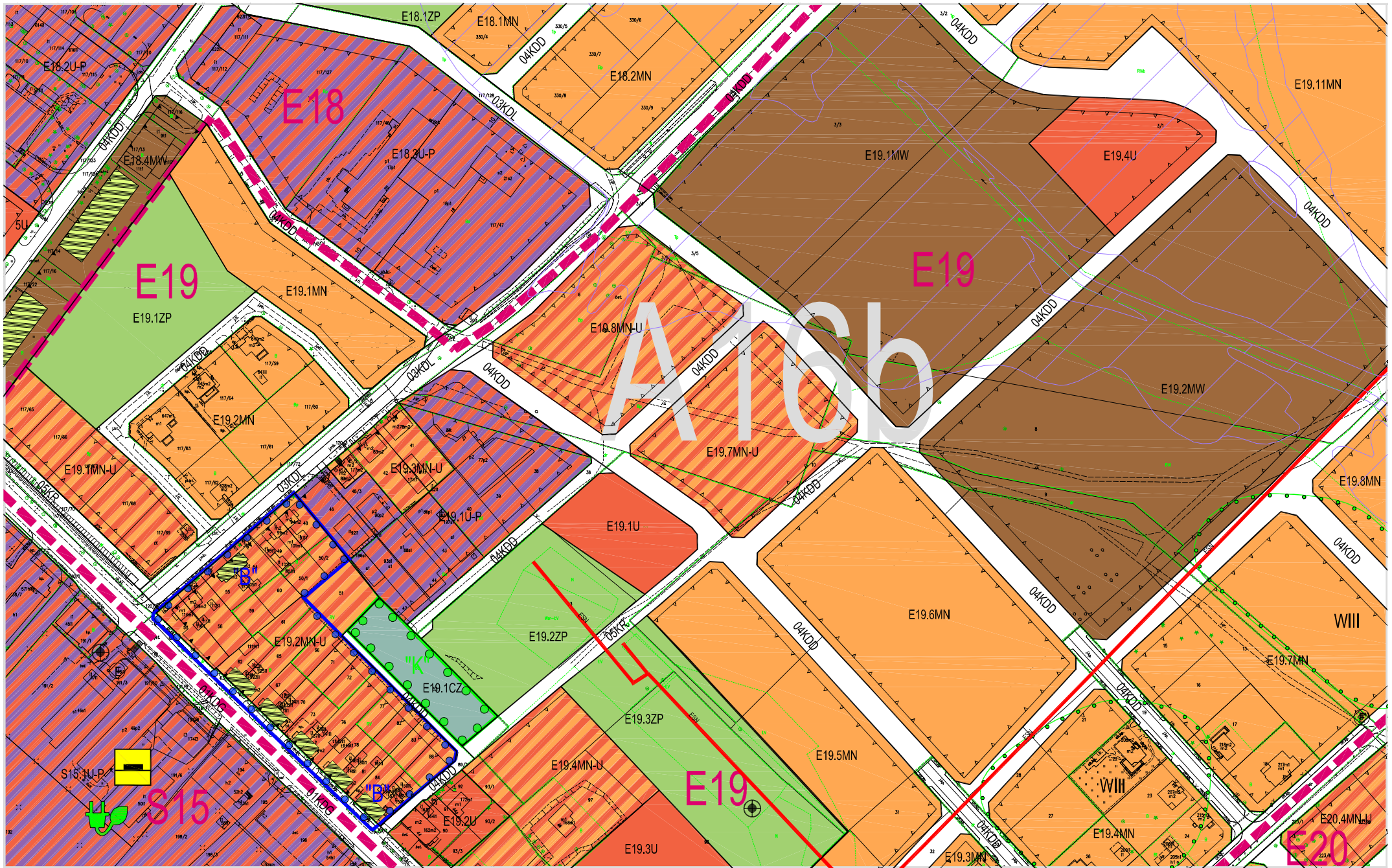
E13

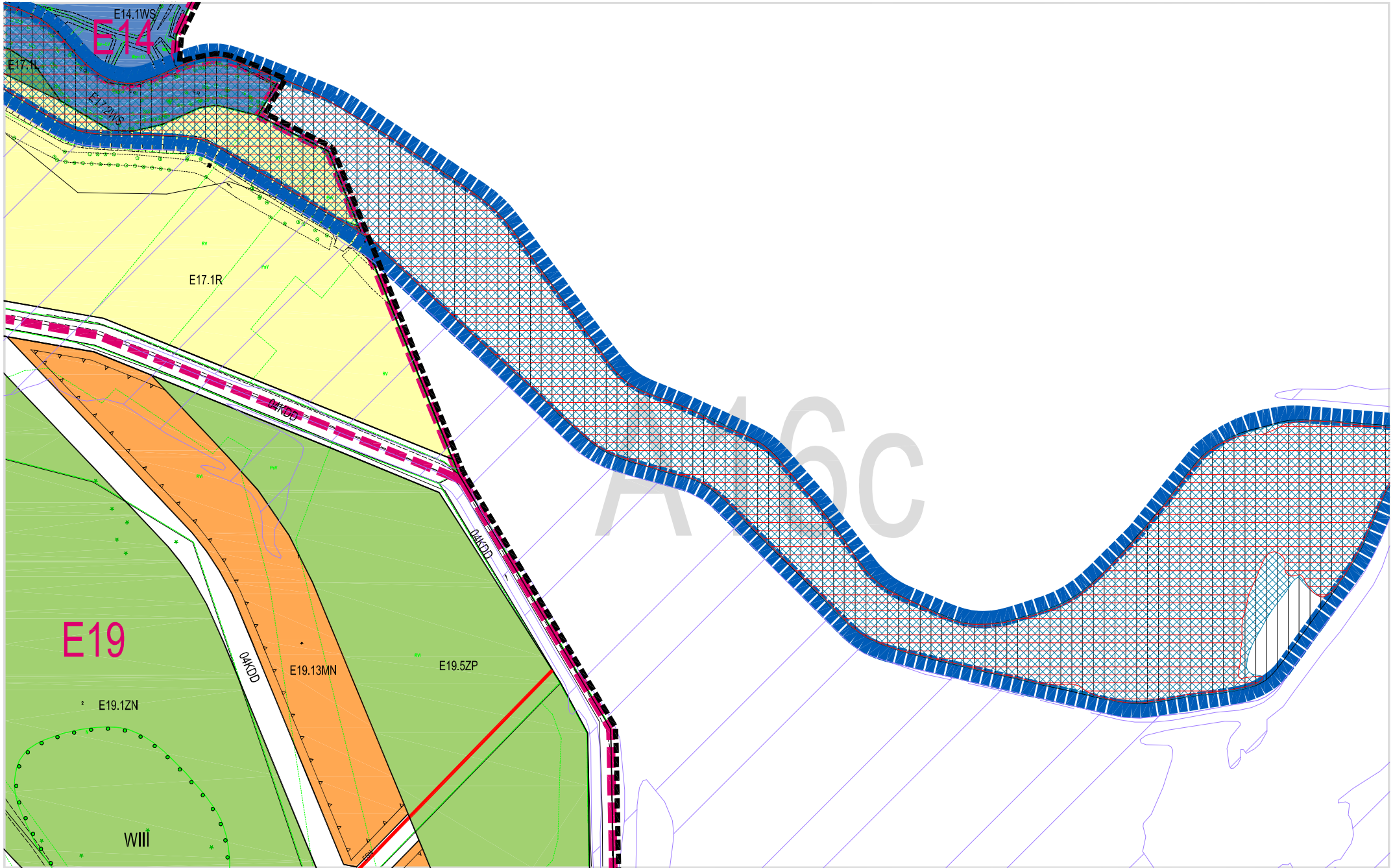
E13.1R

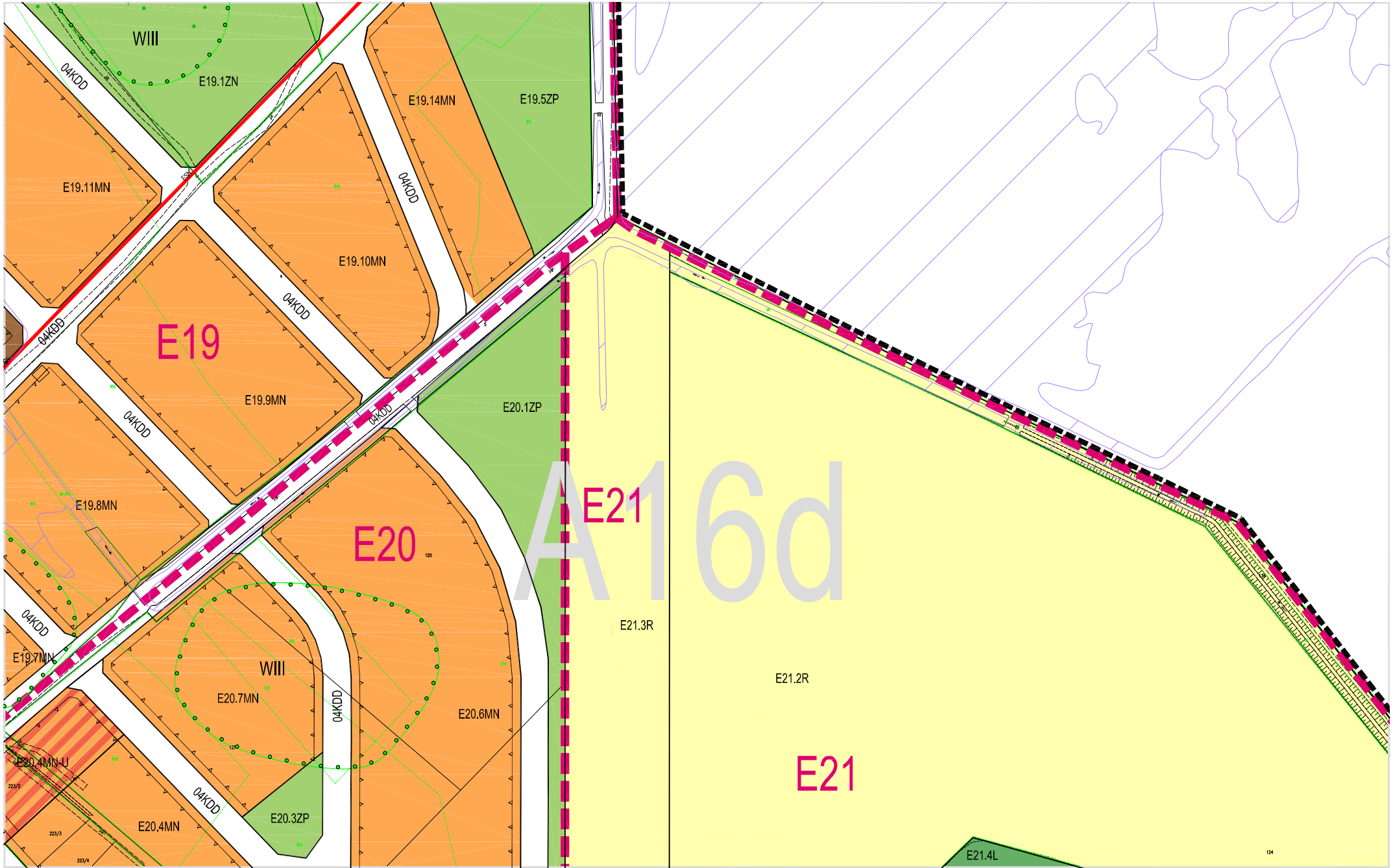
E14.1WS

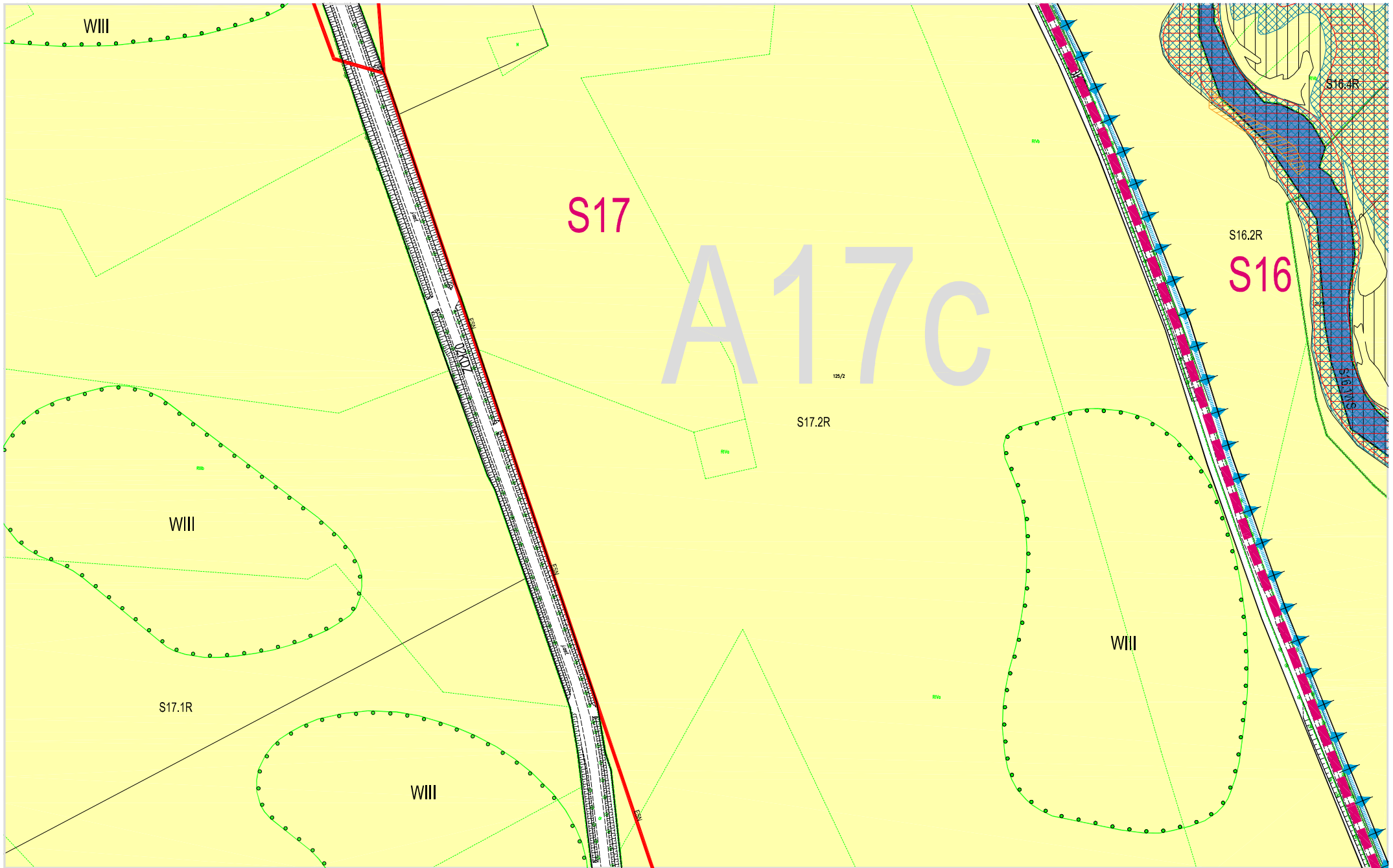
E14

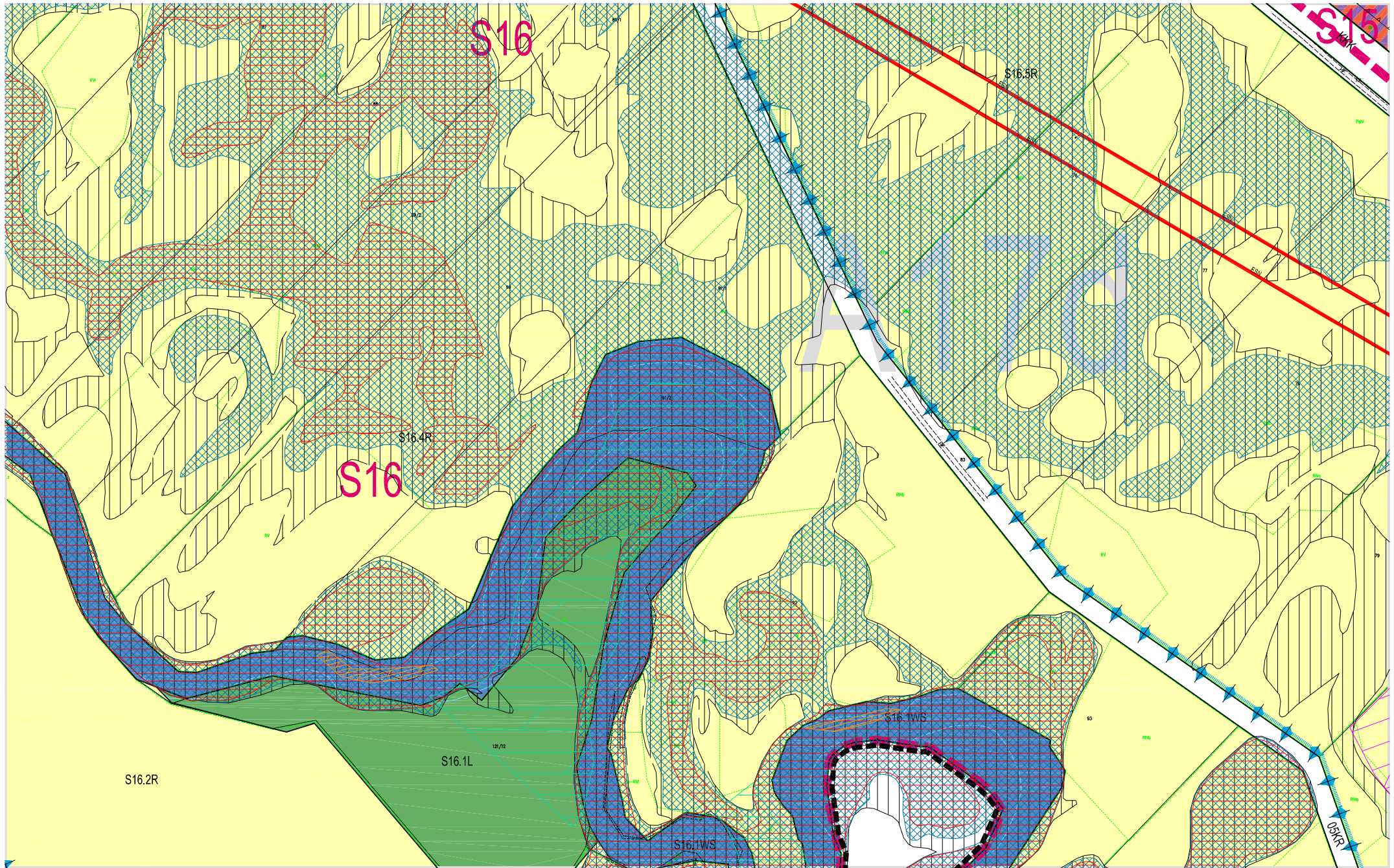


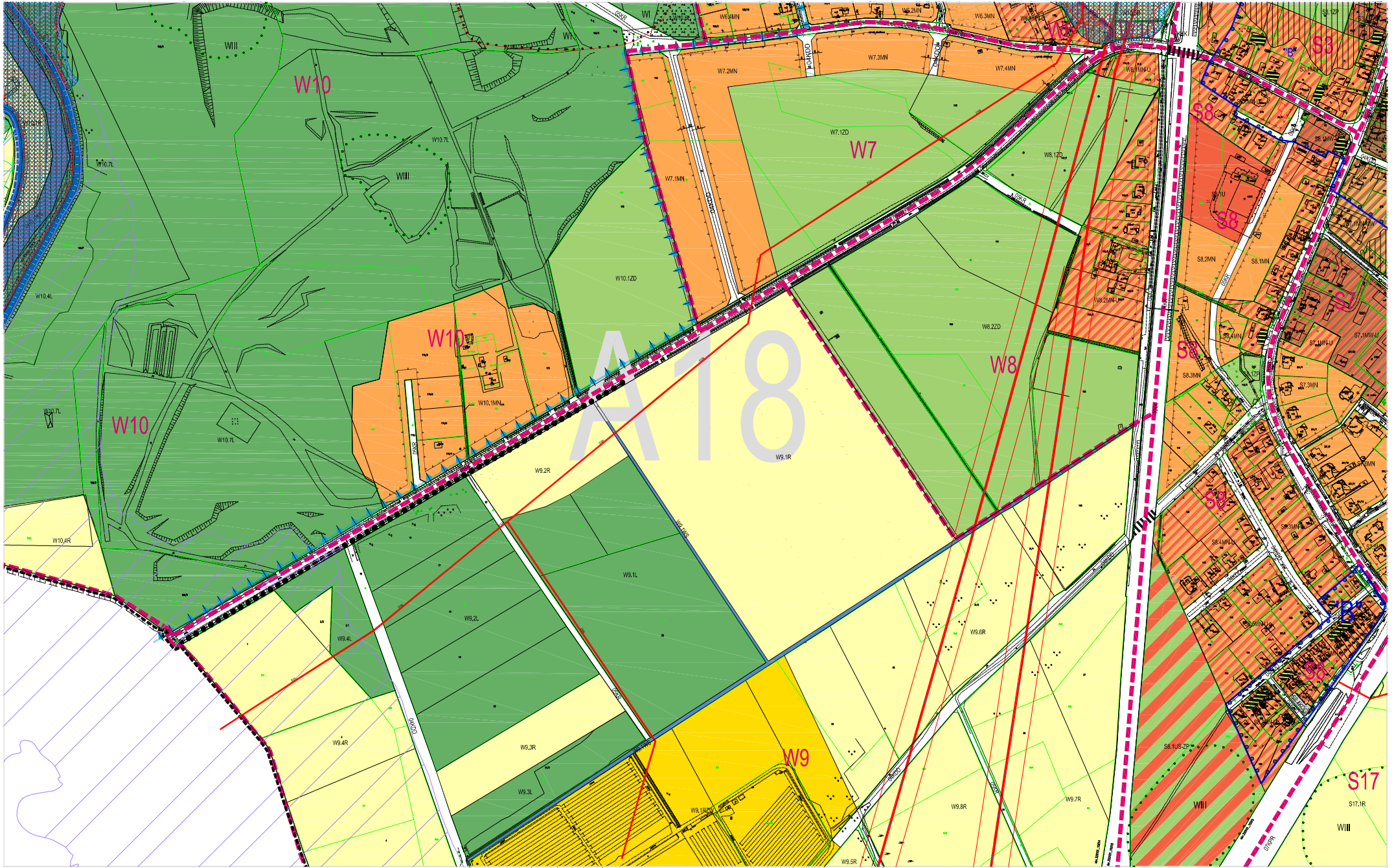


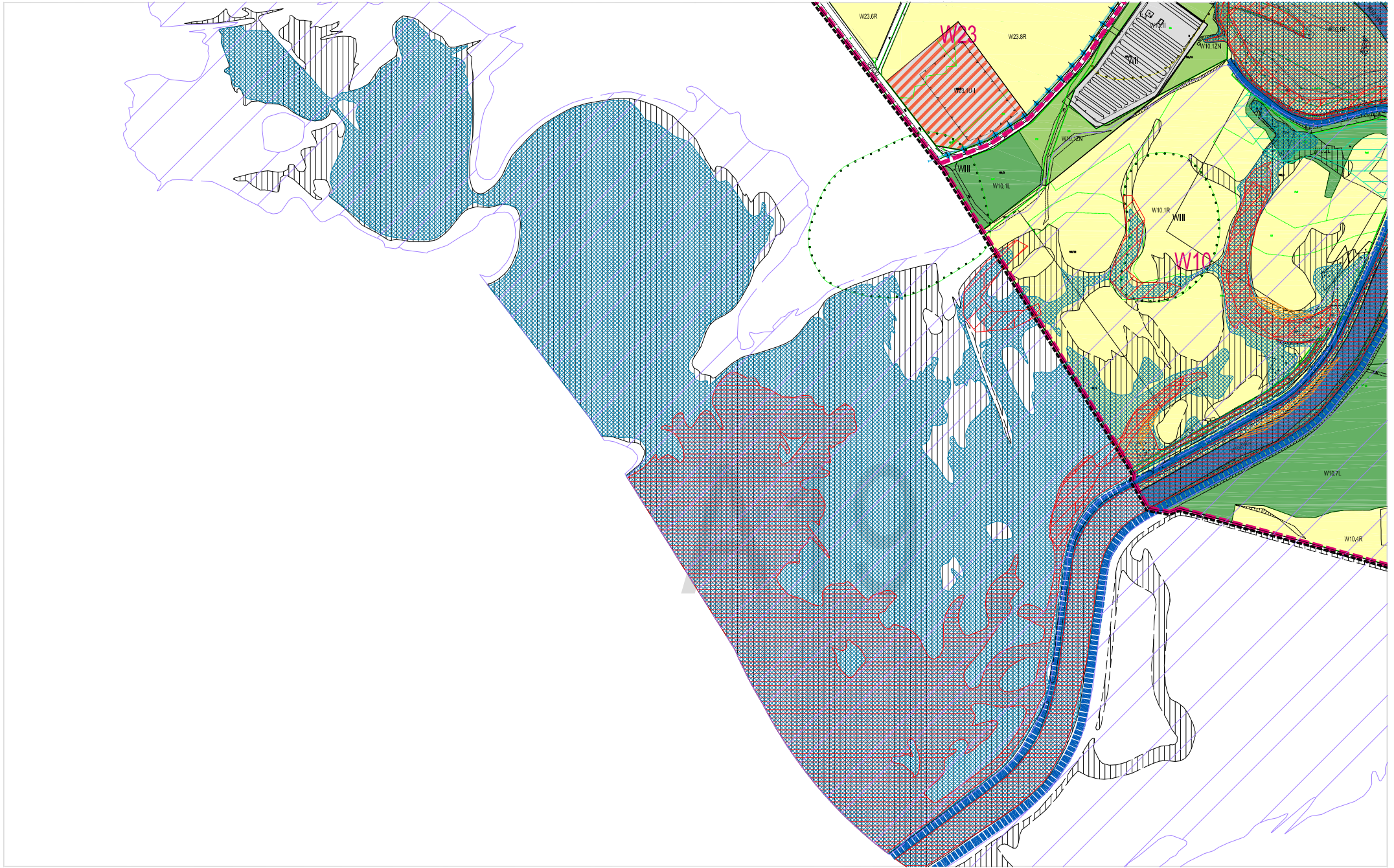


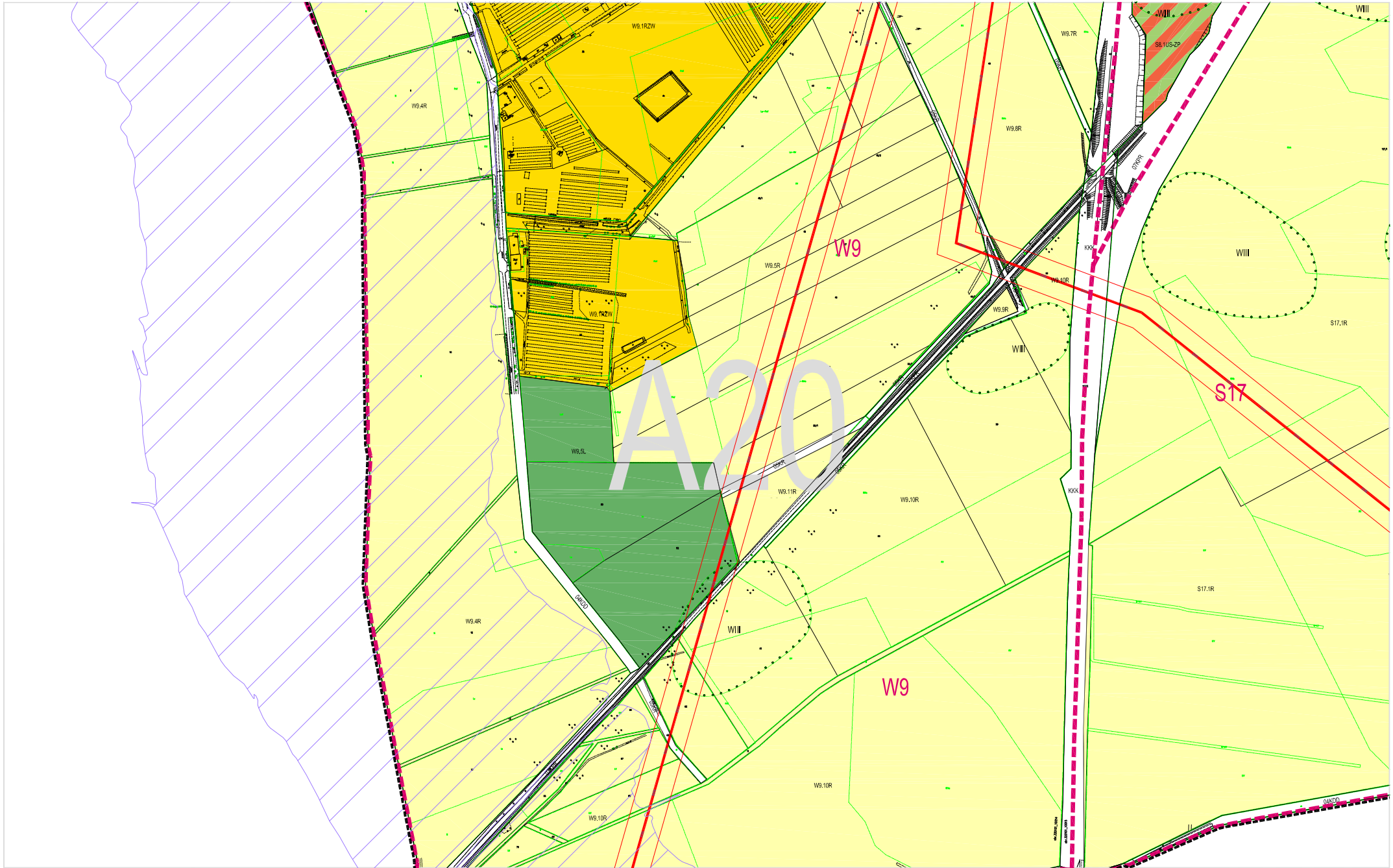


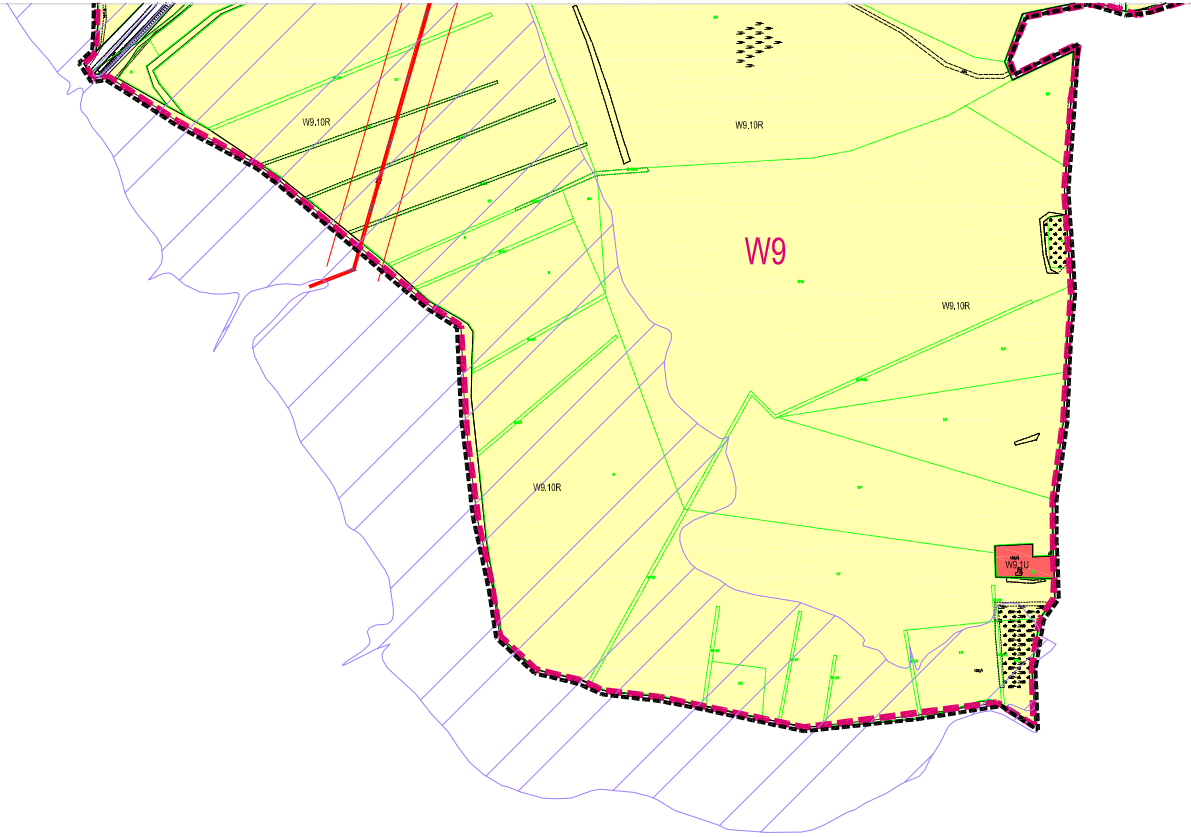




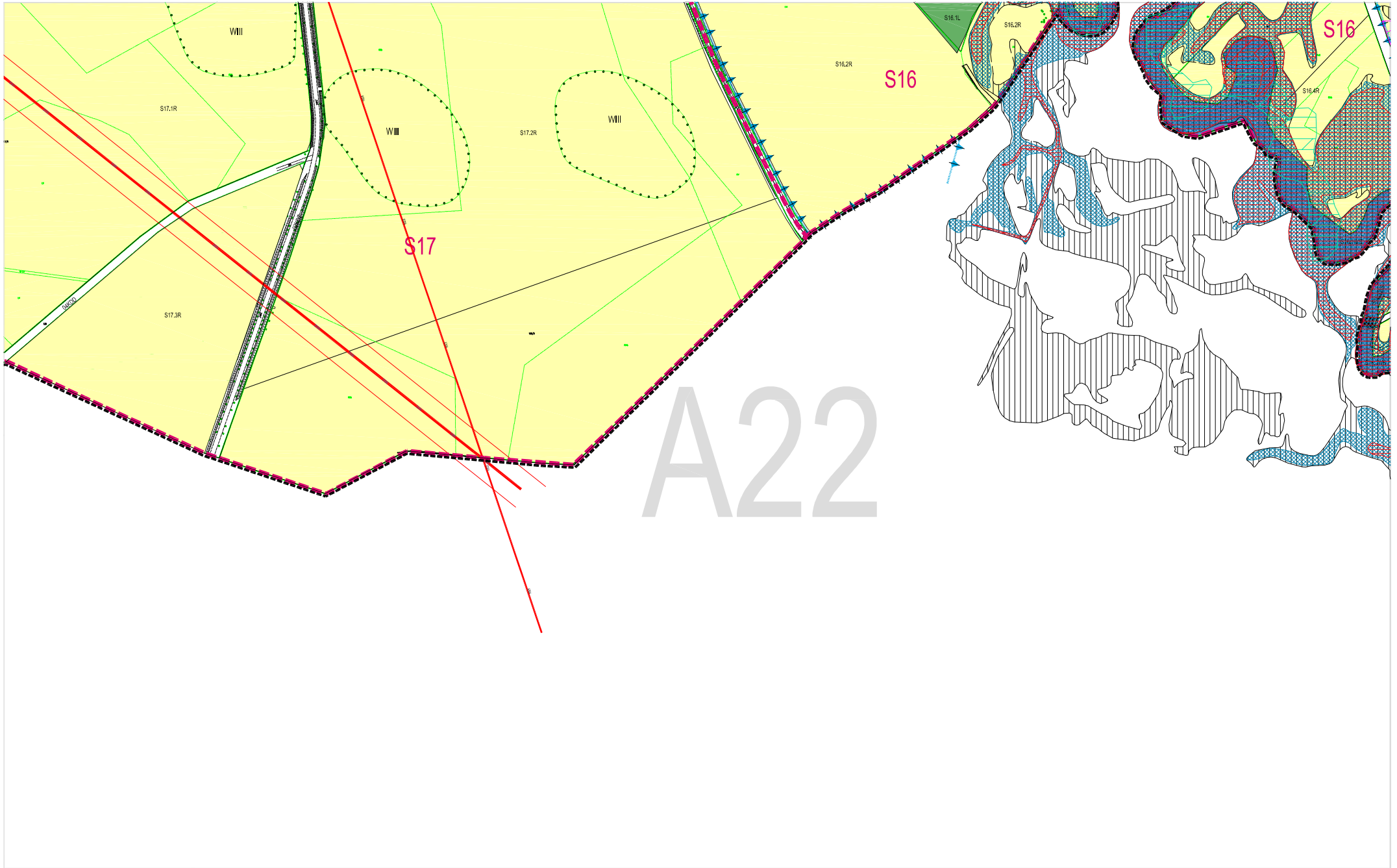


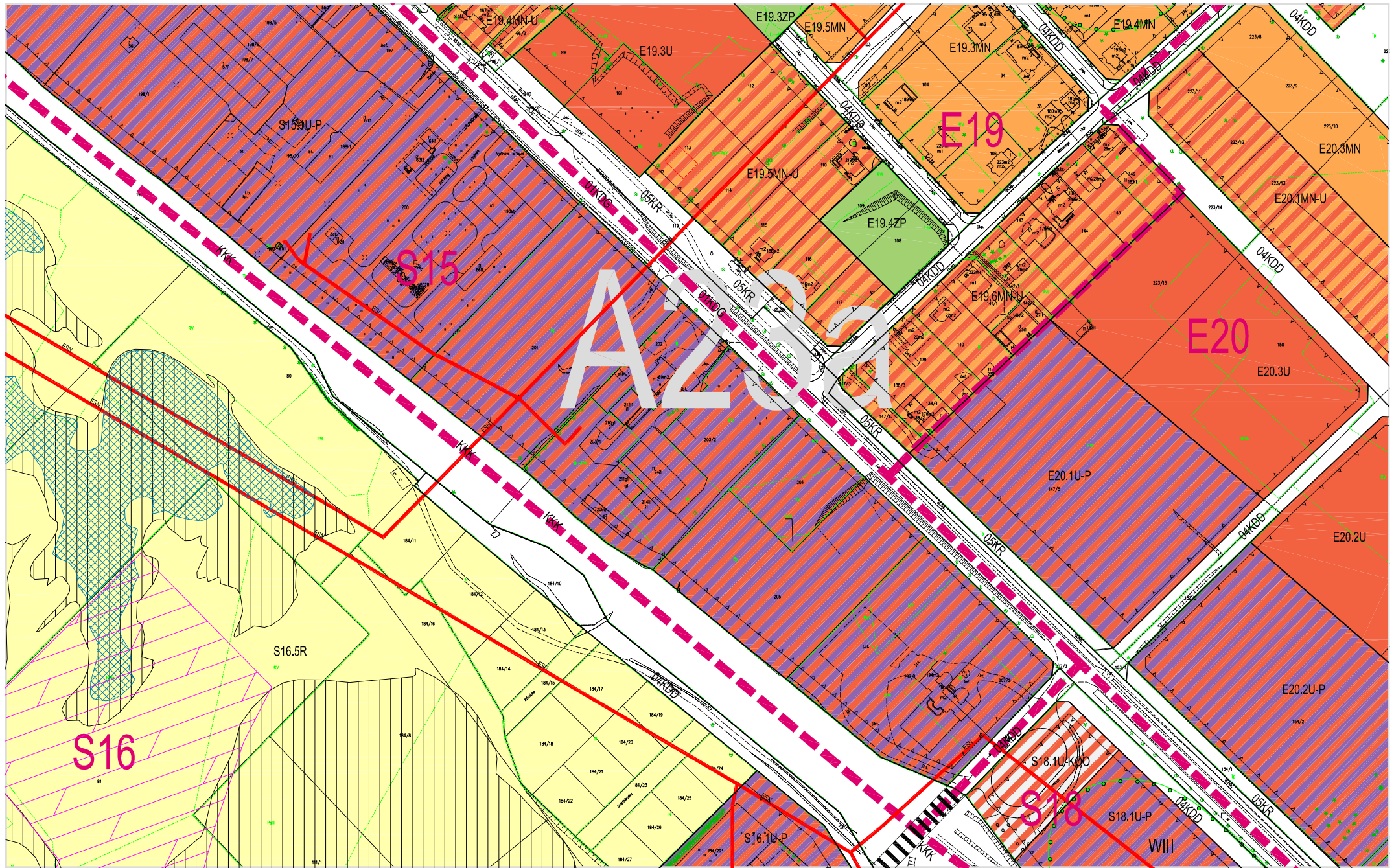


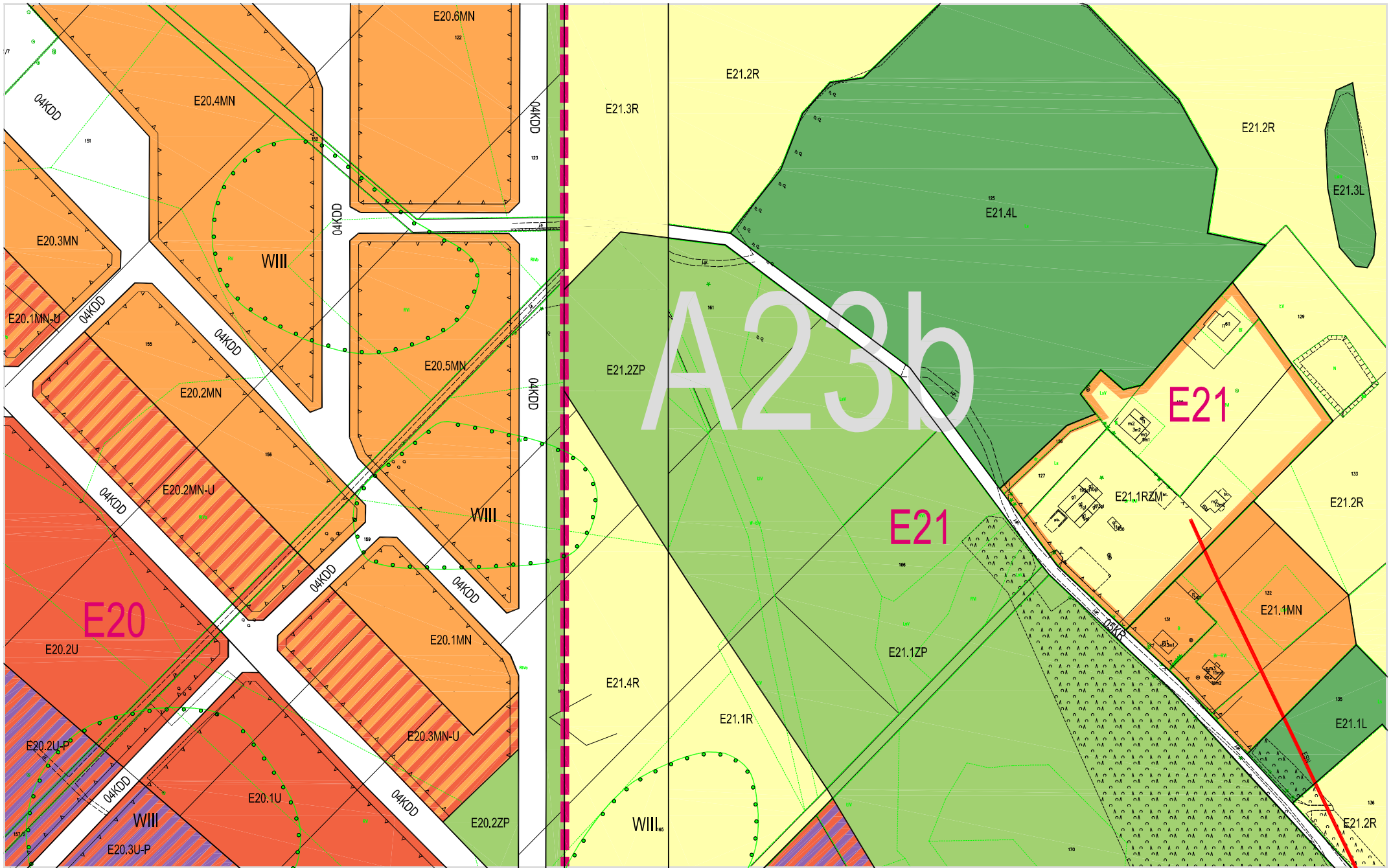


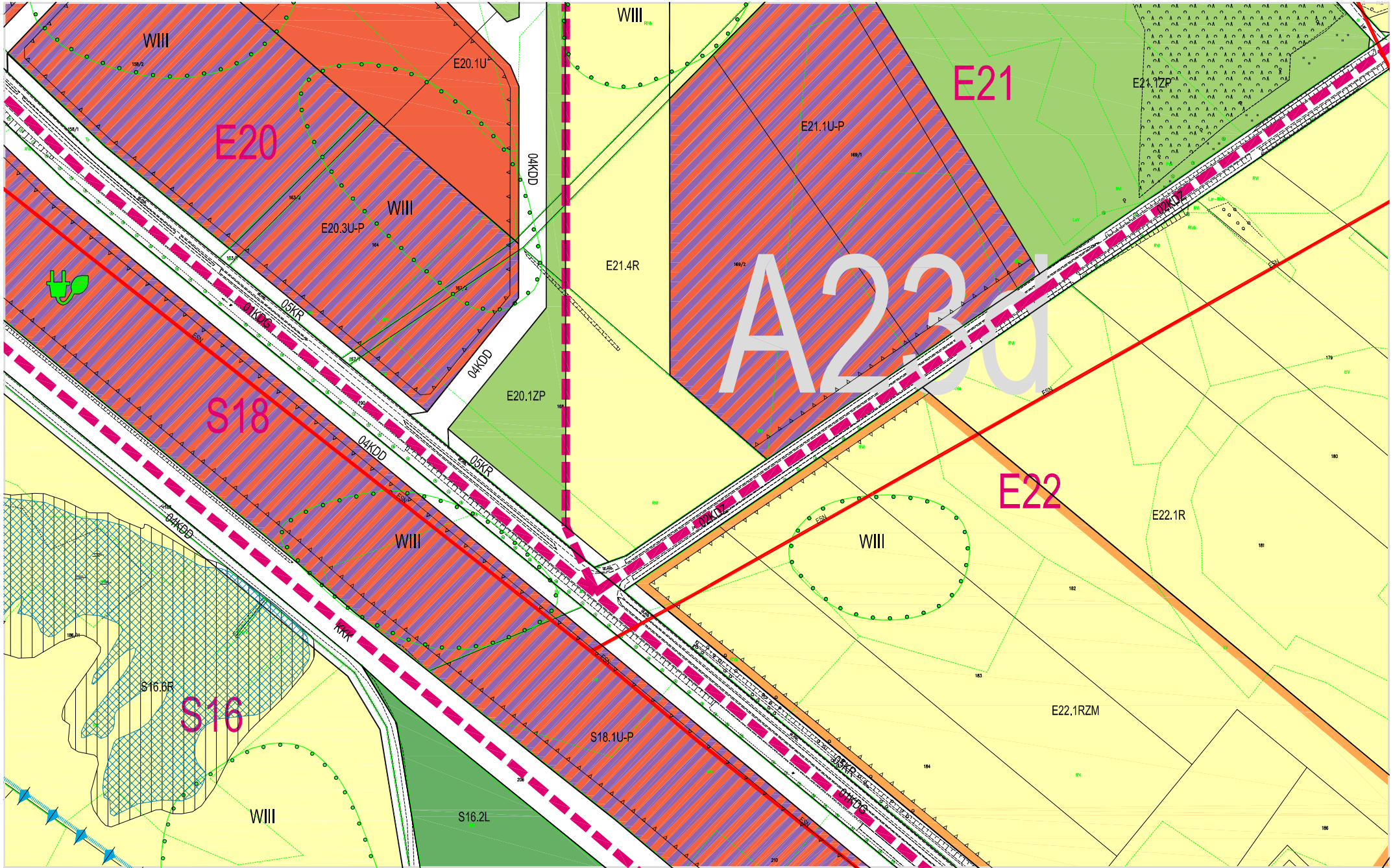


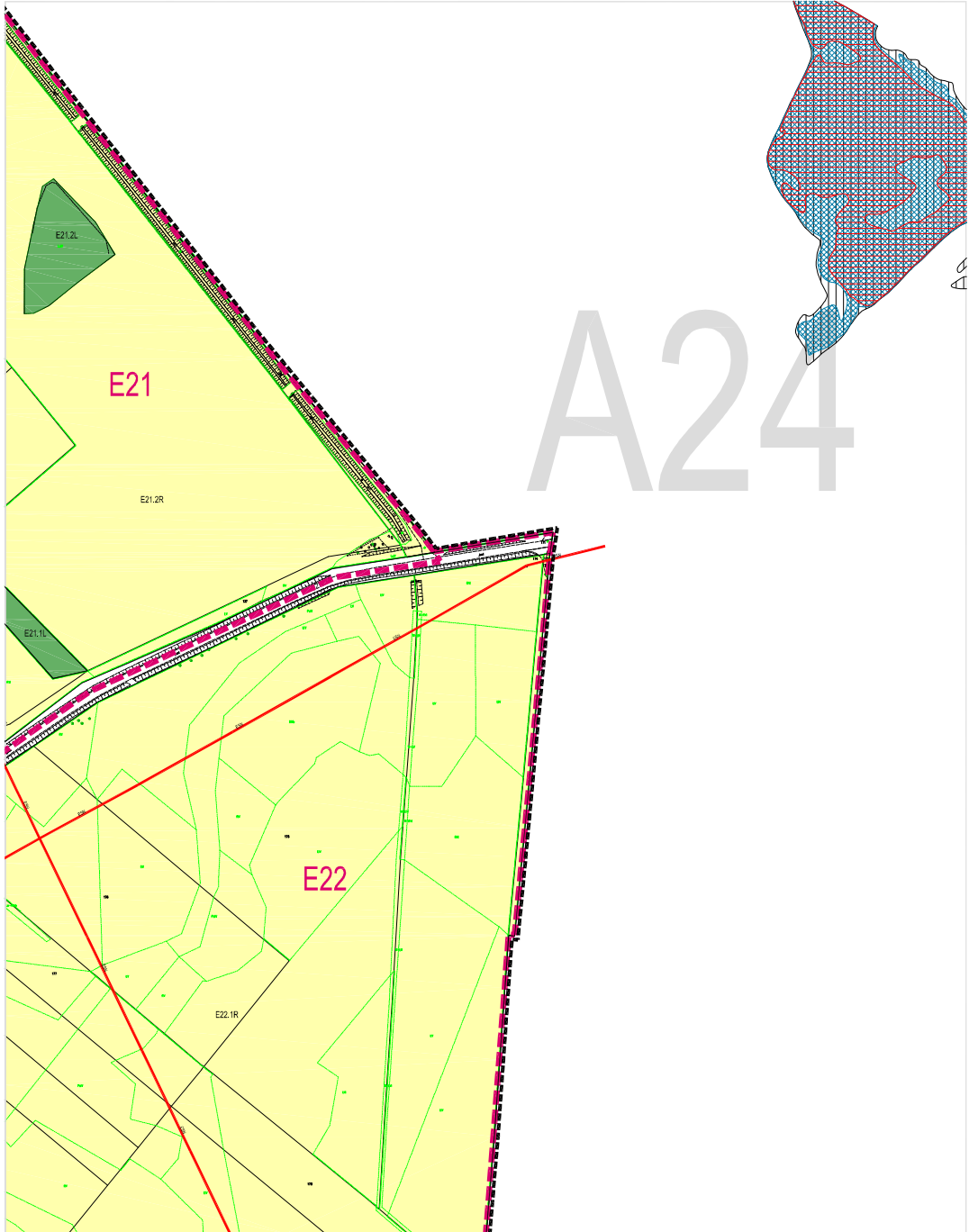
A21

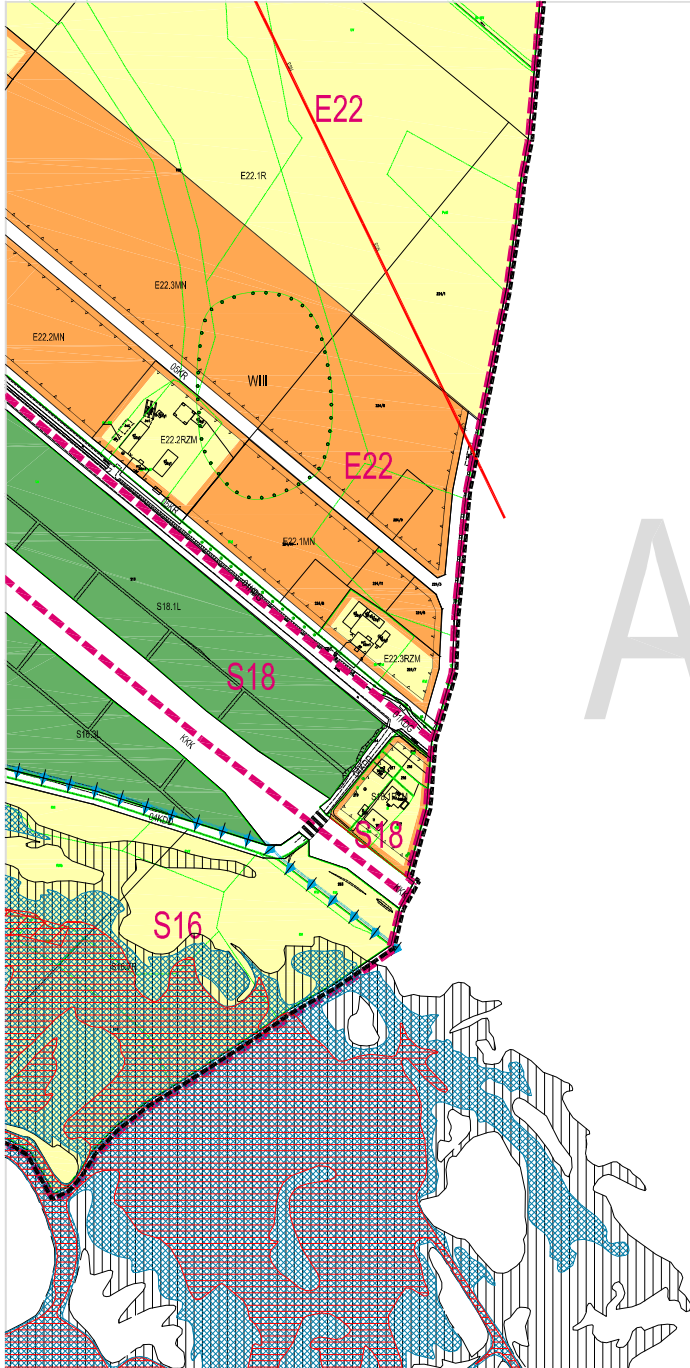




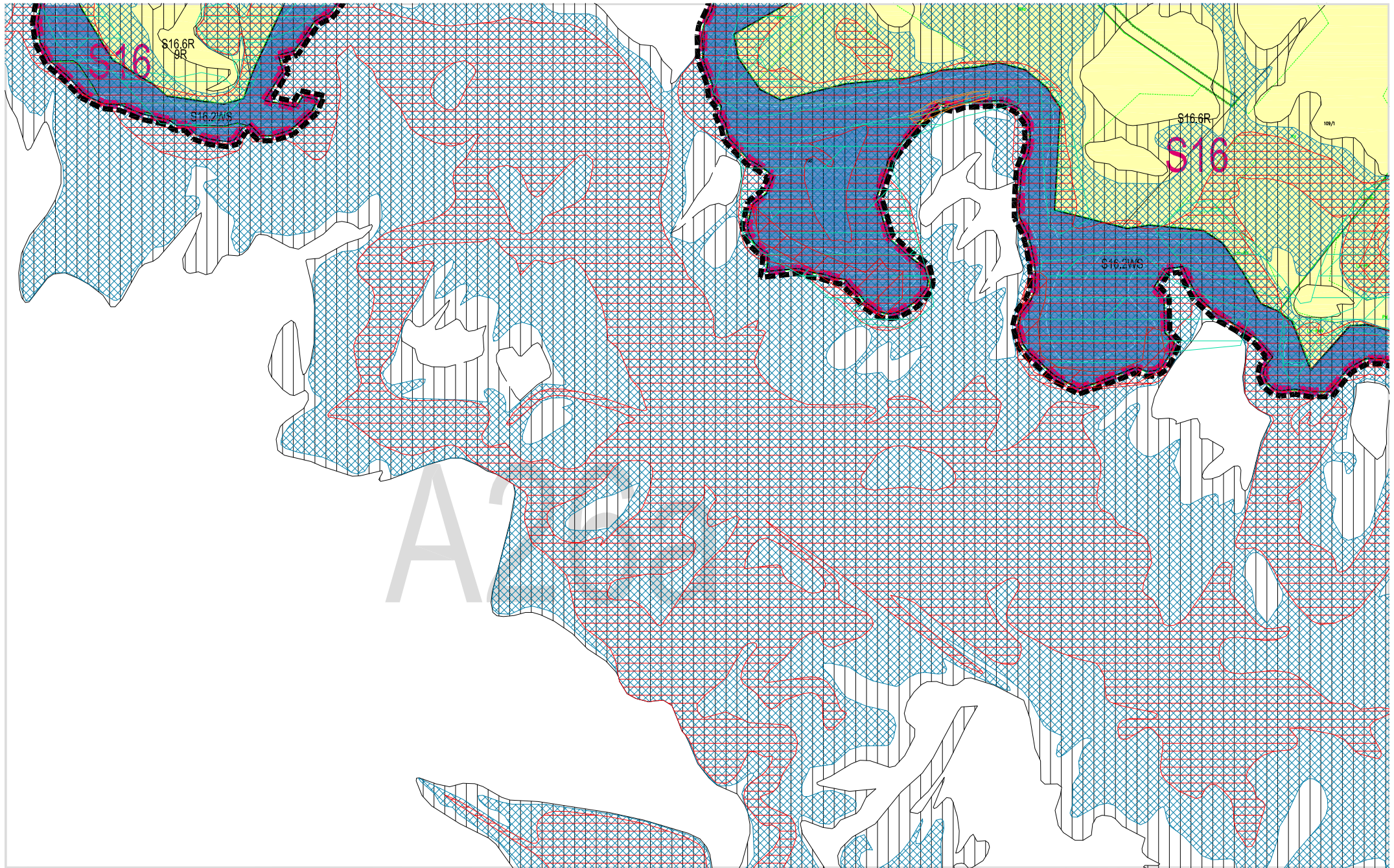


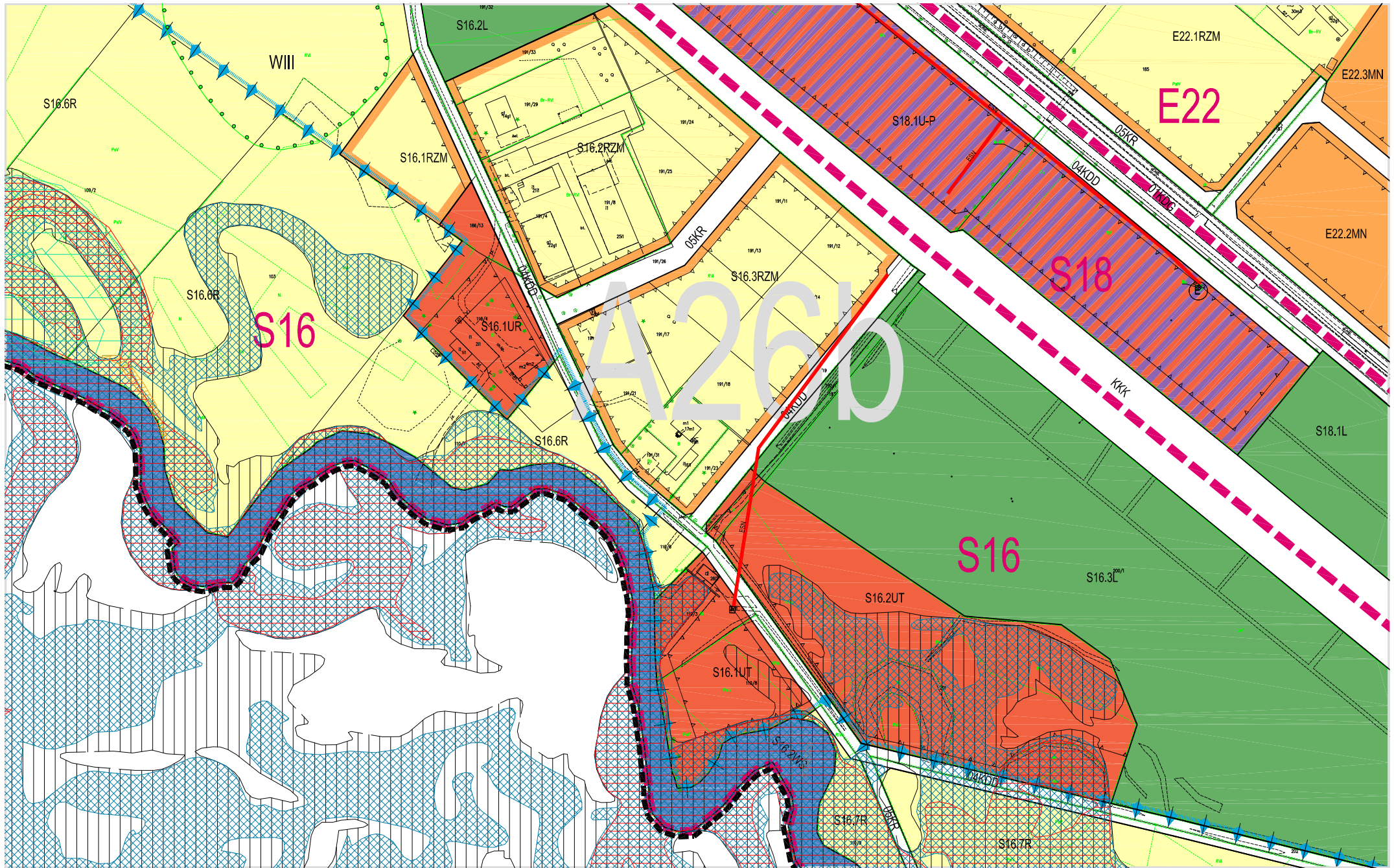


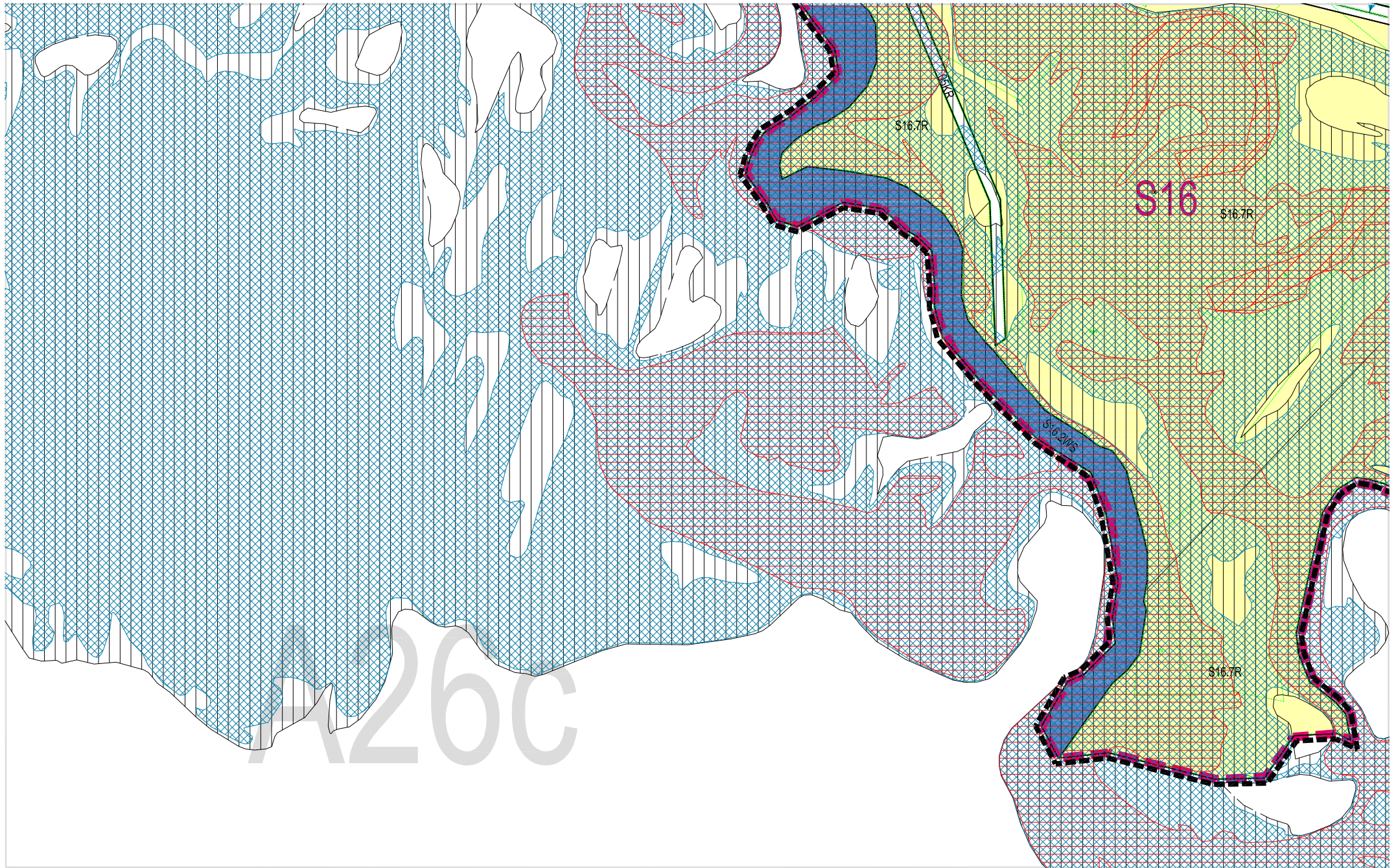




A25







OZNACZENIA GRAFICZNE STANOWIĄCE USTALENIA PLANU:

Załącznik nr 1-A27
do uchwały Rady Miejskiej nr 14/2022
z dnia 12 września 2022 r.

	GRANICA OBSZARU OBJĘTEGO PLANEM
	LINIA ROZGRANICZAJĄCE TERENY O RÓŻNYM PRZEZNACZENIU LUB RÓŻNYCH ZASADACH ZAGOSPODAROWANIA
	NIEPRZEKRACZALNA LINIA ZABUDOWY
	OBYWIAZUJĄCA LINIA ZABUDOWY
	GRANICE STREFY OCHRONY KONSERWATORSKIEJ "A"
	GRANICE STREFY OCHRONY KONSERWATORSKIEJ "B"
	GRANICE STREFY OCHRONY KONSERWATORSKIEJ "K"
	GRANICE STREF OCHRONY STANOWISK ARCHEOLOGICZNYCH "WI"
	GRANICE STREF OCHRONY STANOWISK ARCHEOLOGICZNYCH "WII"
	GRANICE STREF OCHRONY STANOWISK ARCHEOLOGICZNYCH "WIII"
	OBSZARY WPISANE DO REJESTRU ZABYTKÓW
	BUDYNKI I OBIEKTY WPISANE DO REJESTRU ZABYTKÓW
	BUDYNKI O WYSOKICH WALORACH ZABYTKOWYCH
	BUDYNKI O WALORACH ZABYTKOWYCH
	BUDYNKI O NISKICH WALORACH PRZESTRZENNYCH
	PROJEKTOWANE PRZEŚWITY, BRAMY, PRZEJŚCIA
	OBIEKTY PRZEZNACZONE DO ROZBIÓRKI
	OBSZAR SZCZEGÓLNEGO ZAGROŻENIA POWODZIĄ, NA KTÓRYM PRAWDOPODOBIENSTWO WYSTĄPIENIA POWODZI JEST WYSOKIE - 10%
	OBSZAR SZCZEGÓLNEGO ZAGROŻENIA POWODZIĄ, NA KTÓRYM PRAWDOPODOBIENSTWO WYSTĄPIENIA POWODZI JEST ŚREDNIE - 1%
	TEREN ZABUDOWY MIESZKANIOWEJ JEDNORODZINNEJ
	TEREN ZABUDOWY MIESZKANIOWEJ WIELORODZINNEJ
	TEREN USŁUG
	TEREN USŁUG HANDLU WIELKOPOWIERZCHNIOWEGO
	TEREN USŁUG TURYSTYKI
	TEREN USŁUG ZDROWIA I POMOCY SPOŁECZNEJ
	TEREN USŁUG EDUKACJI
	TEREN USŁUG SPORTU I REKREACJI
	TEREN USŁUG KULTU RELIGIJNEGO
	TEREN USŁUG BIUROWYCH I ADMINISTRACJI
	TEREN PRODUKCJI
	TEREN DROGI GŁÓWNEJ
	TEREN DROGI ZBIORCZEJ
	TEREN DROGI LOKALNEJ
	TEREN DROGI DOJAZDOWEJ
	TEREN KOMUNIKACJI DROGOWEJ WEWNĘTRZNEJ
	TEREN KOMUNIKACJI PIESZEJ
	TEREN KOMUNIKACJI ROWEROWEJ
	TEREN KOMUNIKACJI KOLEJOWEJ
	TEREN OBSŁUGI PODRÓŻNYCH
	TEREN GARAŻU
	TEREN PARKINGU
	TEREN PLACU LUB RYNKU
	TEREN INFRASTRUKTURY TECHNICZNEJ
	TEREN ELEKTROENERGETYKI
	TEREN GAZOWNICTWA
	TEREN WODOCIĄGÓW
	TEREN KANALIZACJI
	TEREN CIEPŁOWNICTWA
	TEREN PUNKTU SELEKTYWNEGO ZBIERANIA ODPADÓW KOMUNALNYCH

	TEREN ROLNICTWA
	TEREN ZABUDOWY ZAGRODOWEJ
	TEREN PRODUKCJI W GOSPODARSTWACH ROLNYCH, HODOWLANYCH I OGRODNICZYCH
	TEREN WIELKOTOWAROWEJ PRODUKCJI ROLNEJ
	TEREN WÓD POWIERZCHNIOWYCH ŚRÓDLĄDOWYCH
	TEREN LASU
	TEREN ZIELENI NATURALNEJ
	TEREN ZIELENI URZĄDZONEJ
	TEREN OGRODÓW DZIAŁKOWYCH
	TEREN CMENTARZA CZYNNEGO
	TEREN CMENTARZA ZAMKNIĘTEGO
	GŁÓWNE PRZESTRZENIE PUBLICZNE
	LINIE ELEKTROENERGETYCZNE WYSOKIEGO NAPIĘCIA 110 kV WRAZ Z KORYTARZEM OCHRONY FUNKCYJNEJ
	LINIE ELEKTROENERGETYCZNE ŚREDNIEGO NAPIĘCIA 15 kV
	TERENY ROZMIESZCZENIA URZĄDZEŃ FOTOWOLTAICZNYCH
	TERENY LOKALIZACJI OBIEKTÓW HANDLOWYCH O POWIERZCHNI SPRZEDAŻY POWYŻEJ 2000 m ²

OZNACZENIA GRAFICZNE INFORMACYJNE:

	TERENY ZIELENI IZOLACYJNEJ
	PRZEPOMPOWNIENIE ZLOKALIZOWANE W RAMACH TERENÓW O INNEJ FUNKCJI
	LOKALIZACJA PARKINGÓW OGÓLNODESTĘPNYCH W RAMACH TERENÓW O INNEJ FUNKCJI
	URZĄDZENIA ELEKTROENERGETYCZNE
	AKCENTY ARCHITEKTONICZNE I DOMINANTY
	OBSZAR NA KTÓRYM PRAWDOPODOBIENSTWO WYSTĄPIENIA POWODZI JEST NISKIE - 0,2%
	OBSZAR NARAŻONY NA ZALANIE W PRZYPADKU ZNISZCZENIA LUB USZKODZENIA WAŁU PRZECIWPOWODZIOWEGO
	WAŁY PRZECIWPOWODZIOWE
	GRANICA OBSZARU NATURA 2000 DORZECZE PARSĘTY PLH 320007
	SIEDLISKO PRZYRODNICZE KOD 6430
	SIEDLISKO PRZYRODNICZE KOD 91E0
	SIEDLISKO PRZYRODNICZE KOD 3150
	SIEDLISKO PRZYRODNICZE KOD 6510
	SIEDLISKO PRZYRODNICZE KOD 3270
	POMNIKI PRZYRODY
	RONDO
	STEROWANIE SYGNALIZACJĄ ŚWIETLNA
	ZAKOŃCZENIE ULIC BEZ PRAWA WJAZDU I WYJAZDU NA ULICE WYŻSZEJ KLASY
	WIADUKTY
	PRZEJAZDY KOLEJOWE
	GRANICE PODSTREF FUNKCJONALNO - PRZESTRZENNYCH
	SYMBOL ARKUSZY
	SYMBOL PODSTREF FUNKCJONALNO - PRZESTRZENNYCH

A10a, A10b, A10c, A10d, A10e, A10f, A10g, A10h, A10i, A10j, A10k, A10l, A10m, A10n, A10o, A10p, A10q, A10r, A10s, A10t, A10u, A10v, A10w, A10x, A10y, A10z, A10aa, A10ab, A10ac, A10ad, A10ae, A10af, A10ag, A10ah, A10ai, A10aj, A10ak, A10al, A10am, A10an, A10ao, A10ap, A10aq, A10ar, A10as, A10at, A10au, A10av, A10aw, A10ax, A10ay, A10az, A10ba, A10bb, A10bc, A10bd, A10be, A10bf, A10bg, A10bh, A10bi, A10bj, A10bk, A10bl, A10bm, A10bn, A10bo, A10bp, A10bq, A10br, A10bs, A10bt, A10bu, A10bv, A10bw, A10bx, A10by, A10bz, A10ca, A10cb, A10cc, A10cd, A10ce, A10cf, A10cg, A10ch, A10ci, A10cj, A10ck, A10cl, A10cm, A10cn, A10co, A10cp, A10cq, A10cr, A10cs, A10ct, A10cu, A10cv, A10cw, A10cx, A10cy, A10cz, A10da, A10db, A10dc, A10dd, A10de, A10df, A10dg, A10dh, A10di, A10dj, A10dk, A10dl, A10dm, A10dn, A10do, A10dp, A10dq, A10dr, A10ds, A10dt, A10du, A10dv, A10dw, A10dx, A10dy, A10dz, A10ea, A10eb, A10ec, A10ed, A10ee, A10ef, A10eg, A10eh, A10ei, A10ej, A10ek, A10el, A10em, A10en, A10eo, A10ep, A10eq, A10er, A10es, A10et, A10eu, A10ev, A10ew, A10ex, A10ey, A10ez, A10fa, A10fb, A10fc, A10fd, A10fe, A10ff, A10fg, A10fh, A10fi, A10fj, A10fk, A10fl, A10fm, A10fn, A10fo, A10fp, A10fq, A10fr, A10fs, A10ft, A10fu, A10fv, A10fw, A10fx, A10fy, A10fz, A10ga, A10gb, A10gc, A10gd, A10ge, A10gf, A10gg, A10gh, A10gi, A10gj, A10gk, A10gl, A10gm, A10gn, A10go, A10gp, A10gq, A10gr, A10gs, A10gt, A10gu, A10gv, A10gw, A10gx, A10gy, A10gz, A10ha, A10hb, A10hc, A10hd, A10he, A10hf, A10hg, A10hi, A10hj, A10hk, A10hl, A10hm, A10hn, A10ho, A10hp, A10hq, A10hr, A10hs, A10ht, A10hu, A10hv, A10hw, A10hx, A10hy, A10hz, A10ia, A10ib, A10ic, A10id, A10ie, A10if, A10ig, A10ih, A10ii, A10ij, A10ik, A10il, A10im, A10in, A10io, A10ip, A10iq, A10ir, A10is, A10it, A10iu, A10iv, A10iw, A10ix, A10iy, A10iz, A10ja, A10jb, A10jc, A10jd, A10je, A10jf, A10jg, A10jh, A10ji, A10jj, A10jk, A10jl, A10jm, A10jn, A10jo, A10jp, A10jq, A10jr, A10js, A10jt, A10ju, A10jv, A10jw, A10jx, A10jy, A10jz, A10ka, A10kb, A10kc, A10kd, A10ke, A10kf, A10kg, A10kh, A10ki, A10kj, A10kk, A10kl, A10km, A10kn, A10ko, A10kp, A10kq, A10kr, A10ks, A10kt, A10ku, A10kv, A10kw, A10kx, A10ky, A10kz, A10la, A10lb, A10lc, A10ld, A10le, A10lf, A10lg, A10lh, A10li, A10lj, A10lk, A10ll, A10lm, A10ln, A10lo, A10lp, A10lq, A10lr, A10ls, A10lt, A10lu, A10lv, A10lw, A10lx, A10ly, A10lz, A10ma, A10mb, A10mc, A10md, A10me, A10mf, A10mg, A10mh, A10mi, A10mj, A10mk, A10ml, A10mm, A10mn, A10mo, A10mp, A10mq, A10mr, A10ms, A10mt, A10mu, A10mv, A10mw, A10mx, A10my, A10mz, A10na, A10nb, A10nc, A10nd, A10ne, A10nf, A10ng, A10nh, A10ni, A10nj, A10nk, A10nl, A10nm, A10nn, A10no, A10np, A10nq, A10nr, A10ns, A10nt, A10nu, A10nv, A10nw, A10nx, A10ny, A10nz, A10oa, A10ob, A10oc, A10od, A10oe, A10of, A10og, A10oh, A10oi, A10oj, A10ok, A10ol, A10om, A10on, A10oo, A10op, A10oq, A10or, A10os, A10ot, A10ou, A10ov, A10ow, A10ox, A10oy, A10oz, A10pa, A10pb, A10pc, A10pd, A10pe, A10pf, A10pg, A10ph, A10pi, A10pj, A10pk, A10pl, A10pm, A10pn, A10po, A10pp, A10pq, A10pr, A10ps, A10pt, A10pu, A10pv, A10pw, A10px, A10py, A10pz, A10qa, A10qb, A10qc, A10qd, A10qe, A10qf, A10qg, A10qh, A10qi, A10qj, A10qk, A10ql, A10qm, A10qn, A10qo, A10qp, A10qq, A10qr, A10qs, A10qt, A10qu, A10qv, A10qw, A10qx, A10qy, A10qz, A10ra, A10rb, A10rc, A10rd, A10re, A10rf, A10rg, A10rh, A10ri, A10rj, A10rk, A10rl, A10rm, A10rn, A10ro, A10rp, A10rq, A10rr, A10rs, A10rt, A10ru, A10rv, A10rw, A10rx, A10ry, A10rz, A10sa, A10sb, A10sc, A10sd, A10se, A10sf, A10sg, A10sh, A10si, A10sj, A10sk, A10sl, A10sm, A10sn, A10so, A10sp, A10sq, A10sr, A10ss, A10st, A10su, A10sv, A10sw, A10sx, A10sy, A10sz, A10ta, A10tb, A10tc, A10td, A10te, A10tf, A10tg, A10th, A10ti, A10tj, A10tk, A10tl, A10tm, A10tn, A10to, A10tp, A10tq, A10tr, A10ts, A10tt, A10tu, A10tv, A10tw, A10tx, A10ty, A10tz, A10ua, A10ub, A10uc, A10ud, A10ue, A10uf, A10ug, A10uh, A10ui, A10uj, A10uk, A10ul, A10um, A10un, A10uo, A10up, A10uq, A10ur, A10us, A10ut, A10uu, A10uv, A10uw, A10ux, A10uy, A10uz, A10va, A10vb, A10vc, A10vd, A10ve, A10vf, A10vg, A10vh, A10vi, A10vj, A10vk, A10vl, A10vm, A10vn, A10vo, A10vp, A10vq, A10vr, A10vs, A10vt, A10vu, A10vv, A10vw, A10vx, A10vy, A10vz, A10wa, A10wb, A10wc, A10wd, A10we, A10wf, A10wg, A10wh, A10wi, A10wj, A10wk, A10wl, A10wm, A10wn, A10wo, A10wp, A10wq, A10wr, A10ws, A10wt, A10wu, A10wv, A10ww, A10wx, A10wy, A10wz, A10xa, A10xb, A10xc, A10xd, A10xe, A10xf, A10xg, A10xh, A10xi, A10xj, A10xk, A10xl, A10xm, A10xn, A10xo, A10xp, A10xq, A10xr, A10xs, A10xt, A10xu, A10xv, A10xw, A10xx, A10xy, A10xz, A10ya, A10yb, A10yc, A10yd, A10ye, A10yf, A10yg, A10yh, A10yi, A10yj, A10yk, A10yl, A10ym, A10yn, A10yo, A10yp, A10yq, A10yr, A10ys, A10yt, A10yu, A10yv, A10yw, A10yx, A10yy, A10yz, A10za, A10zb, A10zc, A10zd, A10ze, A10zf, A10zg, A10zh, A10zi, A10zj, A10zk, A10zl, A10zm, A10zn, A10zo, A10zp, A10zq, A10zr, A10zs, A10zt, A10zu, A10zv, A10zw, A10zx, A10zy, A10zz	SKALA 1:1000
A1, A2, A3, A4, A5, A11, A18, A19, A20, A21, A22, A24, A25	SKALA 1:2000



UNGŁAD
WSPÓLRZEDNICZE
2000 STREFA V
(EPSG:2176)

A27

SKOROWIDZ ARKUSZY

Załącznik Nr 1-A28
do uchwały RADY MIEJSKIEJ BIAŁOGARDU
NR LXII/497/2023
z dnia 27 września 2023 r.

