


Osoba do kontaktu:
Robert Borkowski
Radny Rady Miejskiej
Białogardu

Białogard, 14 marca 2024 r.



Pani
Emilia Bury
Burmistrz Białogardu

PETYCJA

mieszkańców i właścicieli nieruchomości na oś. Chopina
w sprawie zmiany planu zagospodarowania przestrzennego
oraz przeznaczenia dotychczas użytkowanego terenu położonego na działce nr 707/2
w obrębie 009 przy ul. Piastów w Białogardzie na parking ogólnodostępny

Mieszkańcy osiedla Chopina w Białogardzie zgłaszają Pani Burmistrz Białogardu petycję w sprawie zmiany planu zagospodarowania przestrzennego miasta Białogard dla działki oznaczonej nr 707/2 w obrębie 009 przy ul. Piastów w Białogardzie celem przeznaczenia tego terenu na parking ogólnodostępny dla mieszkańców osiedla Chopina w Białogardzie oraz przyjeżdżających właścicieli nieruchomości na oś. Chopina, z jednoczesną prośbą o utwardzenie tego terenu chociaż doraźnie - materiałami z odzysku ul. Piastów lub innych ulic celem poprawy korzystania z dotychczas użytkowanego parkingu.

Radny Robert Borkowski już w poprzedniej kadencji występował z poparciem około 100 mieszkańców z wnioskiem oraz z interpelacją o zmianę planu zagospodarowania przestrzennego miasta Białogard dla działki nr 707/2 w obrębie 009, aby poprawić bezpieczeństwo komunikacyjne oraz udroźnić ulice na osiedlu Chopina ze stojących wzdłuż ulicy samochodów. Wówczas burmistrz K. Bagiński pismem z dnia 12 września 2016 r. odpowiedział, że Miejska Komisja Urbanistyczno-Architektoniczna na posiedzeniu w dniu 18 maja 2016 r. uznała, że zmiana miejscowego planu w zakresie wniosku radnego R. Borkowskiego z dnia 22 kwietnia 2016 r. nie jest wymagana ze względu na zapisy ogólne planu, które dopuszczają lokalizowanie parkingów ogólnodostępnych w ramach terenów o innych funkcjach jako funkcja towarzysząca.

Mieszkańcy przez około 20 lat użytkują w/w teren na parking, nawet, gdy teren ten należał do Białogardzkiej Spółdzielni Mieszkaniowej. Obecny remont ulic Moniuszki i Piastów w niewielkim stopniu poprawił potrzeby w zakresie parkowania. Potrzeby około 700 mieszkańców są znacznie większe i wymagają dużego parkingu, aby udroźnić komunikację na oś. Chopina. Obecnie samochody stoją na parkingu i wzdłuż ulicy Piastów, Moniuszki a także na ul. Nowowiejskiego i na odcinku Chopina (od ul. Nowowiejskiego i ul. Piastów), gdzie mieszkańcy nie mają potrzebnych miejsc parkingowych a jeżdżące autobusy oraz karetki mają problemy z przejazdem.


Mieszkańcy oś. Chopina są zaniepokojeni odpowiedzią na interpelację Nr 14/2024 Zastępcy Burmistrza Karoliny Siwek z dnia 12 lutego 2024 r. i wnioskuje o natychmiastową zmianę planu zagospodarowania przestrzennego w powyższym zakresie oraz o utwardzenie tego terenu i przywrócenie jego użyteczności na parking, aby można było korzystać z niego w bezpieczny sposób.

W załączeniu listy poparcia petycji wraz z adresami mieszkańców – szt.7, wniosek z dnia 22 kwietnia 2016 r. z podpisami mieszkańców, pismo GP.0003.4.2016 z dnia 12.09.2016 r. oraz pismo IZP.0003.3.2024 z dnia 12.02.2024 r.

Mieszkańcy oś. Chopina i właściciele lokali na osiedlu

Borkowski Robert
Radny Rady Miasta
w Białogardzie

Białogard 22 kwietnia 2016 rok



Burmistrz Miasta Białogard

Wniosek

W imieniu Mieszkańców ulicy Piastów zwracam się z prośbą o zmianę planu zagospodarowania przestrzennego działki nr 707/2, mieszczącej się przy ul. Piastów między garażami a sklepem „U Jana”. Od lat teren ten jest nieużytkowany a Mieszkańcy proszą Burmistrza o zmianę przeznaczenia tej działki na parkingi miejskie, co poprawi bezpieczeństwo i przejazd w/w ulicą.

Mieszkańcy chętnie korzystaliby z wydzielonych miejsc parkingowych za odpłatnością jak to ma miejsce na Oś. Zwycięstwa czy też na terenie kotłowni na oś. Chopina, z czego Miasto miałoby dodatkowe dochody. Dołączam do wniosku ponad 70 podpisów popierających inicjatywę Mieszkańców.

Borkowski

LISTA OSÓB

popierających petycję mieszkańców os. Chopina w sprawie zmiany planu zagospodarowania przestrzennego Miasta Białogard
poprzez przeznaczenie działki nr 707/2 obręb 0009 przy ul. Piastów w Białogardzie na teren pod budowę parkingu ogólnodostępnego

Lp.	Imię i nazwisko	Adres	Podpis
1	[redacted]	[redacted]	[redacted]
2	A [redacted]	[redacted]	[redacted]
3	[redacted]	[redacted]	[redacted]
4	[redacted]	[redacted]	[redacted]
5	K [redacted]	[redacted]	[redacted]
6	[redacted]	[redacted]	[redacted]
7	Tr [redacted]	[redacted]	[redacted]
8	[redacted]	[redacted]	[redacted]
9	[redacted]	[redacted]	[redacted]
10	[redacted]	[redacted]	[redacted]
11	[redacted]	[redacted]	[redacted]
12	[redacted]	[redacted]	[redacted]
13	[redacted]	[redacted]	[redacted]

LISTA OSÓB

popierających petycję mieszkańców os. Chopina w sprawie zmiany planu zagospodarowania przestrzennego Miasta Białogard poprzez przeznaczenie działki nr 707/2 obręb 0009 przy ul. Piastów w Białogardzie na teren pod budowę parkingu ogólnodostępnego

Lp.	Imię i nazwisko	Adres	Podpis
1	[redacted]	[redacted]	[redacted]
2	[redacted]	[redacted]	[redacted]
3	[redacted]	[redacted]	[redacted]
4	[redacted]	[redacted]	[redacted]
5	[redacted]	[redacted]	[redacted]
6	[redacted]	[redacted]	[redacted]
7	[redacted]	[redacted] 78-200 Białogard	[redacted]
8	[redacted]	[redacted] 78-200 Białogard	[redacted]
9	[redacted]	[redacted] 78-200 Białogard	[redacted]
10	[redacted]	[redacted] 78-200 GARP	[redacted]
11	[redacted]	[redacted] 78-200 Białogard	[redacted]
12	[redacted]	[redacted] 78-200 Białogard	[redacted]
13	[redacted]	[redacted]	[redacted]

LISTA OSÓB

popierających petycję mieszkańców os. Chopina w sprawie zmiany planu zagospodarowania przestrzennego Miasta Białogard poprzez przeznaczenie działki nr 707/2 obręb 0009 przy ul. Piastów w Białogardzie na teren pod budowę parkingu ogólnodostępnego

Lp.	Imię i nazwisko	Adres	Podpis
14	[redacted]	[redacted] BIAŁOGARD	[redacted]
28	[redacted]	[redacted] BIAŁOGARD 78-200	[redacted]
29	[redacted]	[redacted] BIAŁOGARD 78-200	[redacted]
30	[redacted]	[redacted] 78-200 BIAŁOGARD	[redacted]
31	[redacted]	[redacted] 78-200 Białogard	[redacted]
32	[redacted]	[redacted] 78-200 Białogard	[redacted]
33	[redacted]	[redacted] 78-200 Białogard	[redacted]
34	[redacted]	[redacted] BIAŁOGARD	[redacted]
35	[redacted]	[redacted] BIAŁOGARD	[redacted]
36	[redacted]	[redacted] BIAŁOGARD	[redacted]
37	[redacted]	[redacted]	[redacted]
38	[redacted]	[redacted] BIAŁOGARD	[redacted]
39	[redacted]	[redacted] BIAŁOGARD	[redacted]

LISTA OSÓB

popierających petycję mieszkańców os. Chopina w sprawie zmiany planu zagospodarowania przestrzennego Miasta Białogard poprzez przeznaczenie działki nr 707/2 obręb 0009 przy ul. Piastów w Białogardzie na teren pod budowę parkingu ogólnodostępnego

Lp.	Imię i nazwisko	Adres	Podpis
40	[redacted]	[redacted]	[redacted]
41	[redacted]	[redacted]	[redacted]
42	[redacted]	[redacted]	[redacted]
43	[redacted]	[redacted]	[redacted]
44	[redacted]	[redacted]	[redacted]
45	[redacted]	[redacted]	[redacted]
46	[redacted]	[redacted]	[redacted]
47	[redacted]	[redacted]	[redacted]
48	[redacted]	[redacted]	[redacted]
49	[redacted]	[redacted]	[redacted]
50	[redacted]	[redacted]	[redacted]
51	[redacted]	[redacted]	[redacted]
52	[redacted]	[redacted]	[redacted]

LISTA OSÓB

popierających petycję mieszkańców os. Chopina w sprawie zmiany planu zagospodarowania przestrzennego Miasta Białogard poprzez przeznaczenie działki nr 707/2 obręb 0009 przy ul. Piastów w Białogardzie na teren pod budowę parkingu ogólnodostępnego

Lp.	Imię i nazwisko	Adres	Podpis
53	[REDACTED]	[REDACTED]	[REDACTED]
54	[REDACTED]	[REDACTED]	[REDACTED]
55	[REDACTED]	[REDACTED]	[REDACTED]
56	[REDACTED]	[REDACTED]	[REDACTED]
57	[REDACTED]	[REDACTED]	[REDACTED]
58	[REDACTED]	[REDACTED]	[REDACTED]
59	[REDACTED]	[REDACTED]	[REDACTED]
60	[REDACTED]	[REDACTED]	[REDACTED]
61	[REDACTED]	[REDACTED]	[REDACTED]
62	[REDACTED]	[REDACTED]	[REDACTED]
63	[REDACTED]	[REDACTED]	[REDACTED]
64	[REDACTED]	[REDACTED]	[REDACTED]
65	[REDACTED]	[REDACTED]	[REDACTED]

LISTA OSÓB

popierających petycję mieszkańców os. Chopina w sprawie zmiany planu zagospodarowania przestrzennego Miasta Białogard poprzez przeznaczenie działki nr 707/2 obręb 0009 przy ul. Piastów w Białogardzie na teren pod budowę parkingu ogólnodostępnego

Lp.	Imię i nazwisko	Adres	Podpis
76	[REDACTED]	[REDACTED]	[REDACTED]
77	[REDACTED]	[REDACTED]	[REDACTED]
78	[REDACTED]	[REDACTED]	[REDACTED]
79	[REDACTED]	[REDACTED]	[REDACTED]
80	[REDACTED]	[REDACTED]	[REDACTED]
81	[REDACTED]	[REDACTED]	[REDACTED]
82	[REDACTED]	[REDACTED]	[REDACTED]
83	[REDACTED]	[REDACTED]	[REDACTED]
84	[REDACTED]	[REDACTED]	[REDACTED]
85	[REDACTED]	[REDACTED]	[REDACTED]
86	[REDACTED]	[REDACTED]	[REDACTED]
87	[REDACTED]	[REDACTED]	[REDACTED]
		78-200 BIAŁOGARD	

GP.0003.4.2016

Białogard, 12 września 2016 r.

URZĄD MIASTA BIAŁOGARD BIURO RADY MIEJSKIEJ	
wysłano 2016.09.12	złóżono -
Nr sprawy BR.0003.198.2016	

Pan Robert Borkowski
Radny Miasta Białogard

W odpowiedzi na Pana interpelację z dnia 9 sierpnia 2016 r. (data wpływu 09.09.2016 r.) w sprawie udostępnienia kserokopii opinii planistów Miejskiej Komisji Urbanistyczno – Architektonicznej, dotyczącej wniosku z dnia 22 kwietnia 2016 r., w kwestii zmiany miejscowego planu zagospodarowania przestrzennego miasta Białogard dla terenu działki gruntu nr 707/2 w obrębie ewidencyjnym 009, zlokalizowanej przy ul. Piastów, oznaczonej w miejscowym planie w podstrefie C5 symbolem 13MW,MN,U teren zabudowy mieszkaniowej wielorodzinnej, teren zabudowy mieszkaniowej jednorodzinnej, teren zabudowy usługowej, na funkcję parkingów miejskich (Kp), uprzejmie informuję, że opinia, o której udostępnienie Pan wnioskuje, jest częścią protokołu z posiedzenia Miejskiej Komisji Urbanistyczno – Architektonicznej z dnia 18 maja 2016 r.

Miejska Komisja Urbanistyczno – Architektoniczna na posiedzeniu w dniu 18 maja 2016 r. uznała, że zmiana miejscowego planu w zakresie, o którym mowa we wniosku z dnia 22 kwietnia 2016 r., nie jest wymagana, ze względu na zapisy ogólne planu, które dopuszczają lokalizowanie parkingów ogólnodostępnych w ramach terenów o innych funkcjach, jako funkcja towarzysząca.


W związku z powyższym ustalenia miejscowego planu zagospodarowania przestrzennego miasta Białogard dla terenu działki gruntu nr 707/2 w obrębie ewidencyjnym 009, zlokalizowanej przy ul. Piastów, oznaczonej w miejscowym planie w podstrefie C5 symbolem 13MW,MN,U teren zabudowy mieszkaniowej wielorodzinnej, teren zabudowy mieszkaniowej jednorodzinnej, teren zabudowy usługowej, pozostają bez zmian.

BURMISTRZ

mgr Krzysztof Bagiński

Otrzymują:

1. adresat
2. aa (JB)



Białogard

Białogard, 12 lutego 2024 r.


IZP.0003.3.2024

URZĄD MIASTA BIAŁOGARD BIURO RADY MIEJSKIEJ	
sygnatura 2024.02.13	zainteresowany Y. KAM
Nr sprawy BE.0003.04.2024	

Robert Borkowski
Radny Rady Miasta Białogard

W odpowiedzi na Pana interpelację z dnia 5 lutego 2024 r. w sprawie zagospodarowania terenu działki ewidencyjnej nr 707/2 obręb 0009 m. Białogard, przy ul. Piastów informuję, że:

- 1) zgodnie z uchwałą nr LXII/497/2023 Rady Miejskiej Białogardu z dnia 27 września 2023 r. w sprawie miejscowego planu zagospodarowania przestrzennego miasta Białogard teren ten jest oznaczony symbolem C5.3MN-MW-U z przeznaczeniem pod teren zabudowy mieszkaniowej jednorodzinnej lub zabudowy mieszkaniowej wielorodzinnej lub usług;
- 2) w następstwie zrealizowania inwestycji pn. „Przebudowa infrastruktury drogowej na terenie miasta Białogard poprzez przebudowę ul. Moniuszki i Piastów” powstaną 33 miejsca parkingowe przy ul. Piastów oraz kolejne w bezpośrednim sąsiedztwie na ulicy Moniuszki.

ZASTĘPCA BURMISTRZA

mgr inż. arch. Karolina Siwek

Robert Borkowski
Radny Rady Miejskiej
w Białogardzie

Białogard, 5 lutego 2024 r.

URZĄD MIASTA BIAŁOGARD BIURO RADY MIEJSKIEJ	
Wzrost 2024.02.05	Załączników - 1 kopia
Nr sprawy B.R.0003/14.2024	

Pani Emilia Bury
Burmistrz Białogardu
za pośrednictwem
Przewodniczącego Rady Miejskiej Białogardu
Pana Tomasza Strząbały

Interpelacja

W związku z licznymi prośbami mieszkańców a także wcześniejszymi interpelacjami i wnioskiem z poparciem mieszkańców proszę o wyrównanie terenu przy sklepie „U Jana” na ul. Piastów a w miarę możliwości zagospodarowanie tego terenu docelowo na parking poprzez utwardzenie go materiałami z odzysku.

Mieszkańcy proszą o takie działania, ponieważ obecne parkingi nie rozwiązują w całości potrzeb mieszkańców w zakresie parkowania a nierówny teren na placu parkingowym utrudnia wjazd i wyjazd, na co skarżą się mieszkańcy.

Borkowski